LEGENDA

- Misto stabilizzato
- Inerte
- Sterro
- Riporto
- Terreno esistente
- Sezione Cavidotto

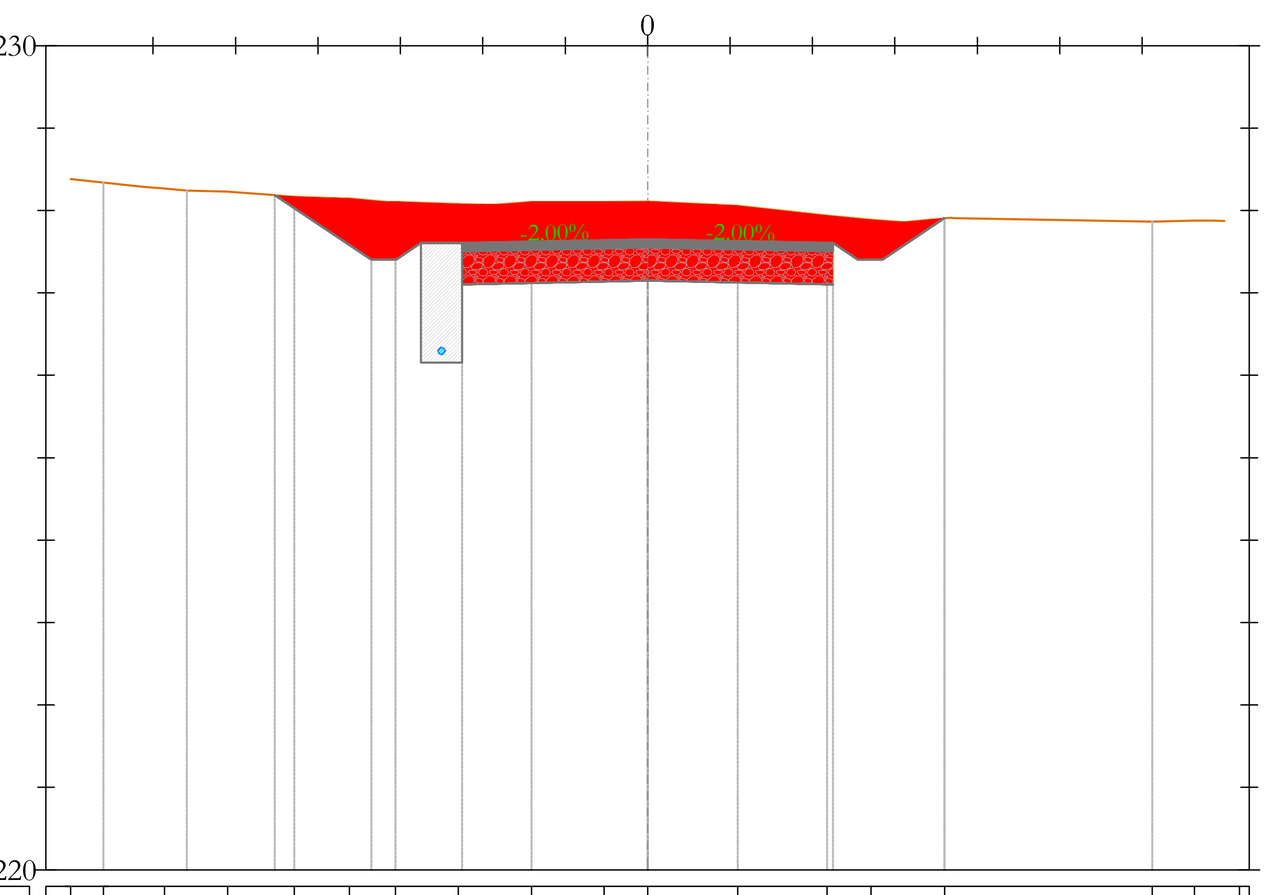

TRACCIATO
Sezione 31
Progressiva: 0+600.00
Scala: 1:100
Quota di Riferimento: 220.00

| | |
|---|---|
| PROGRESSIVE TERRENO | -7.00 -6.60 -5.86 -5.09 -4.29 -3.62 -3.06 -2.30 -1.41 -0.53 0.00 1.09 2.18 2.71 3.60 6.12 6.64 7.18 |
| QUOTE TERRENO | 228.38 228.34 228.27 228.23 228.17 228.15 228.11 228.08 228.11 228.11 228.11 228.06 227.94 227.89 227.91 227.86 227.88 227.87 |
| DISTANZE PARZIALI TERRENO | 0.81 0.58 0.76 0.88 0.53 1.09 1.08 0.53 2.41 0.51 |
| QUOTE PIANO POSA INERTE | 228.19 227.40 227.60 227.10 227.15 227.10 227.40 227.90 |
| PROGRESSIVE PROGETTO | -4.53 -3.35 -3.05 -2.75 -2.25 2.25 2.55 2.85 3.60 |
| QUOTE PROGETTO | 228.19 227.40 227.40 227.60 227.60 227.65 227.60 227.40 227.40 227.90 |
| DISTANZE PARZIALI PROGETTO | 1.18 0.30 0.30 0.50 2.25 2.25 0.30 0.30 0.75 |

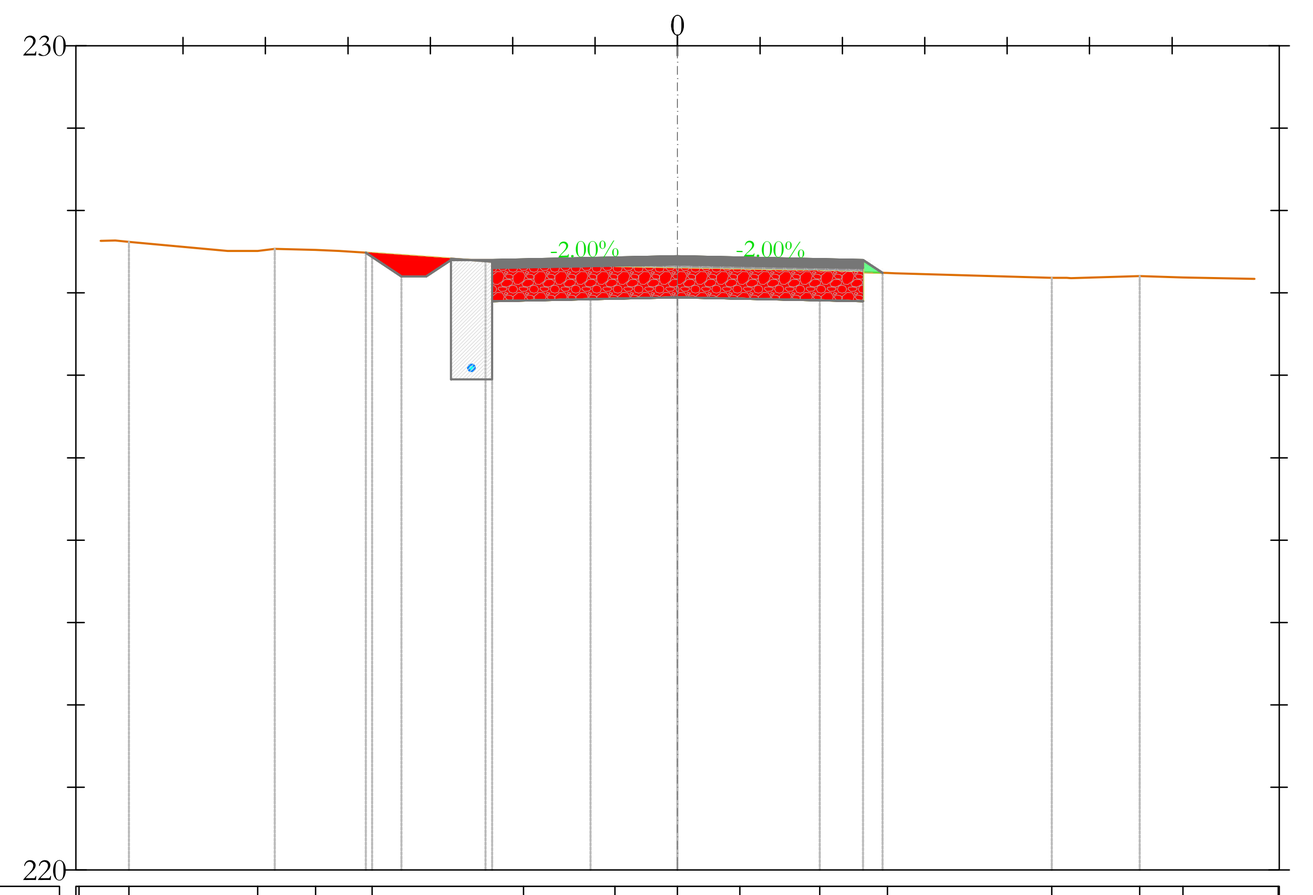

TRACCIATO
Sezione 32
Progressiva: 0+620.00
Scala: 1:100
Quota di Riferimento: 220.00

| | |
|---|---|
| PROGRESSIVE TERRENO | -7.26 -6.66 -5.10 -4.39 -3.70 -1.87 -0.76 0.00 0.76 1.73 2.55 4.54 5.61 6.13 7.29 |
| QUOTE TERRENO | 227.63 227.62 227.51 227.52 227.48 227.34 227.31 227.29 227.28 227.26 227.24 227.18 227.21 227.19 227.16 |
| DISTANZE PARZIALI TERRENO | 1.20 1.37 0.66 0.76 0.76 0.97 0.65 1.91 0.83 0.52 1.16 |
| QUOTE PIANO POSA INERTE | 227.49 227.20 227.40 226.90 226.95 226.90 227.24 |
| PROGRESSIVE PROGETTO | -3.78 -3.35 -3.05 -2.75 -2.25 2.25 2.49 |
| QUOTE PROGETTO | 227.49 227.20 227.20 227.40 227.40 227.45 227.40 227.24 |
| DISTANZE PARZIALI PROGETTO | 0.43 0.30 0.30 0.50 2.25 2.25 0.24 |

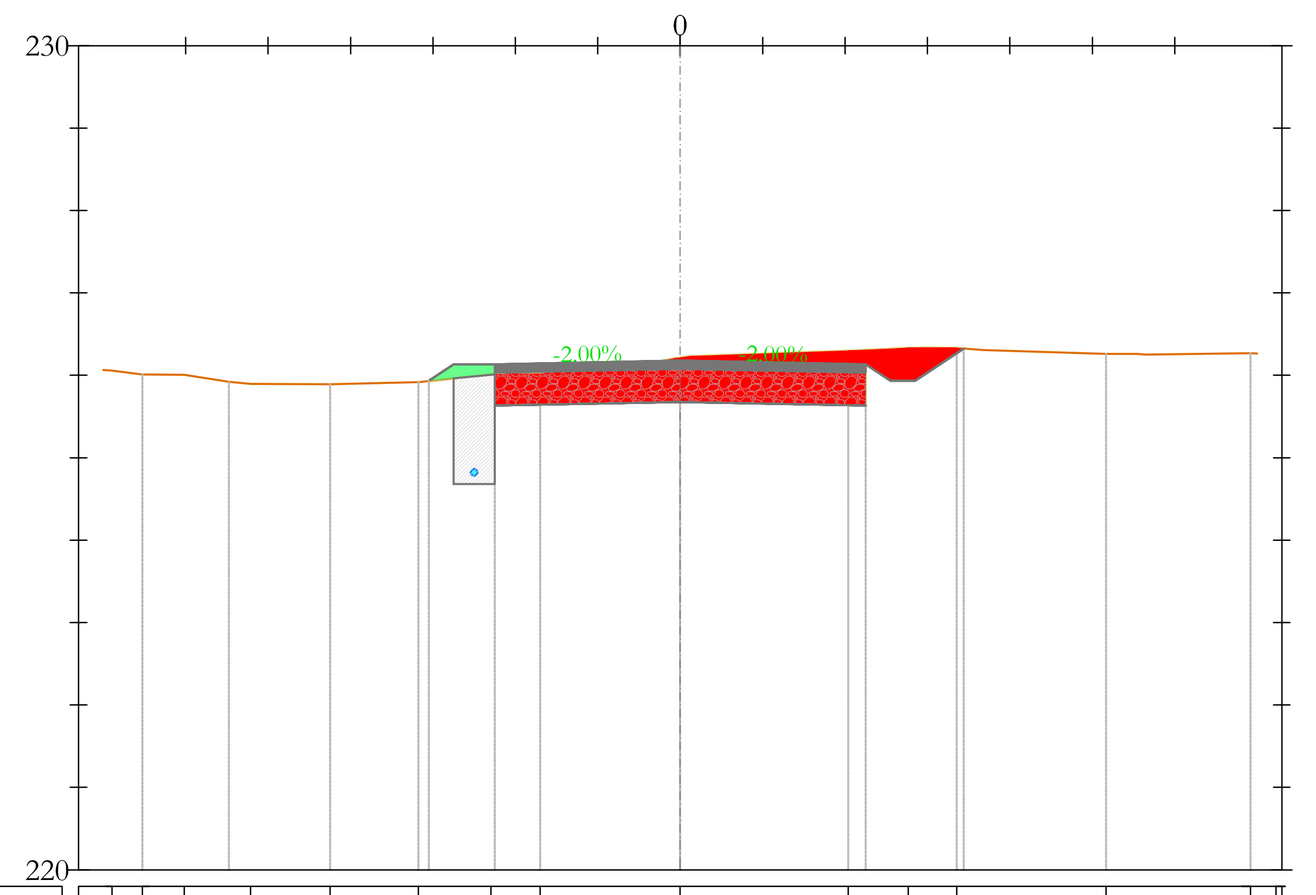

TRACCIATO
Sezione 33
Progressiva: 0+640.00
Scala: 1:100
Quota di Riferimento: 220.00

| | |
|---|---|
| PROGRESSIVE TERRENO | -6.89 -6.52 -6.02 -5.21 -4.25 -3.17 -2.30 -1.70 0.00 2.04 2.77 3.35 5.17 6.92 7.23 |
| QUOTE TERRENO | 226.06 226.01 226.01 225.90 225.89 225.92 226.01 226.02 226.22 226.30 226.33 226.33 226.26 226.27 226.25 |
| DISTANZE PARZIALI TERRENO | 0.79 0.51 0.54 0.97 1.07 0.88 1.40 1.93 0.73 1.49 1.28 |
| QUOTE PIANO POSA INERTE | 225.93 226.13 225.63 225.68 225.63 225.93 226.32 |
| PROGRESSIVE PROGETTO | -3.05 -2.75 -2.25 0.00 2.25 2.55 2.85 3.44 |
| QUOTE PROGETTO | 225.93 226.13 226.13 226.18 226.13 225.93 225.93 226.32 |
| DISTANZE PARZIALI PROGETTO | 0.30 0.50 2.25 2.25 0.30 0.30 0.59 |

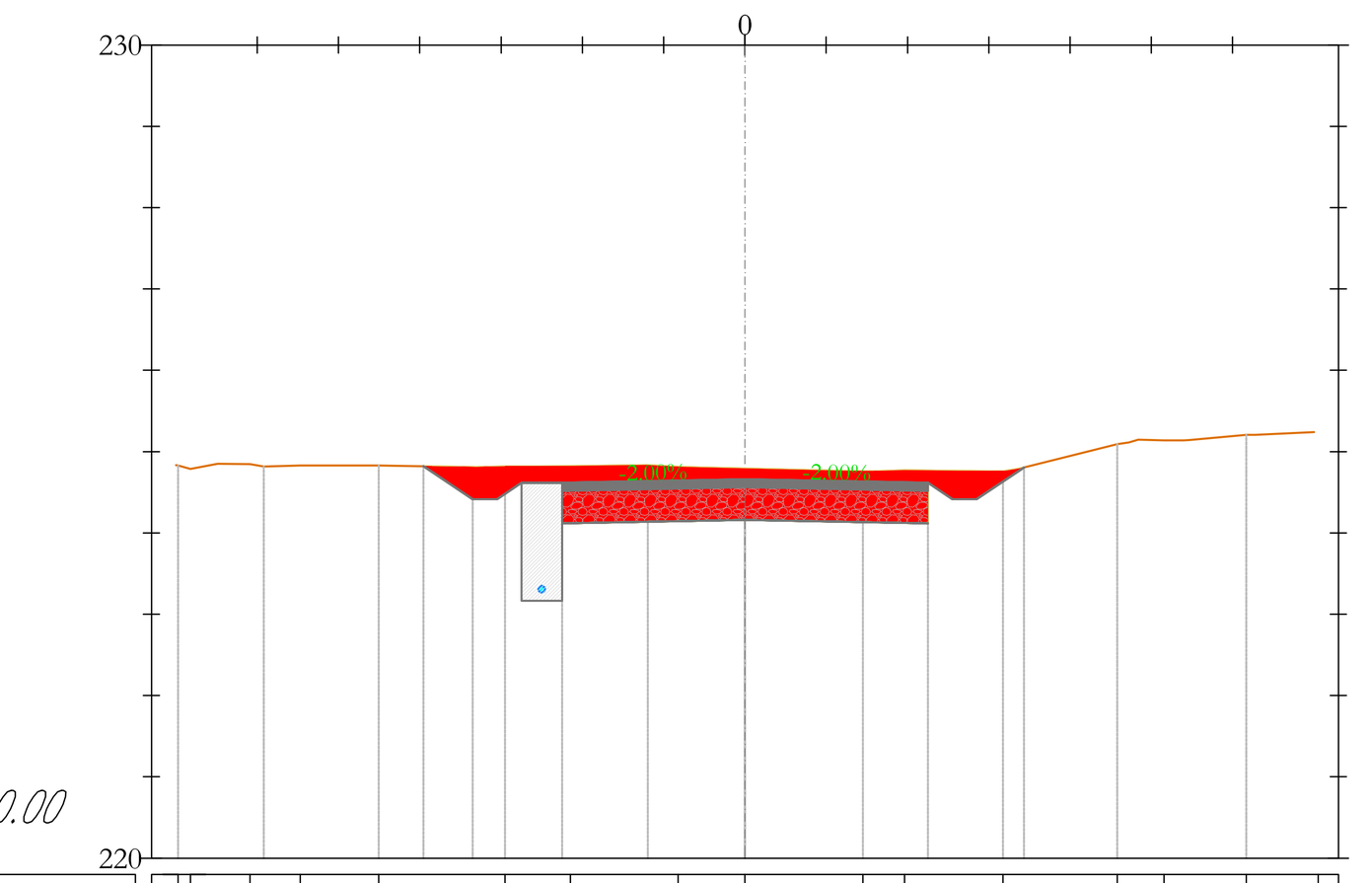

TRACCIATO
Sezione 34
Progressiva: 0+660.00
Scala: 1:100
Quota di Riferimento: 220.00

| | |
|---|---|
| PROGRESSIVE TERRENO | -6.97 -6.82 -6.09 -5.47 -4.50 -2.95 -2.15 -0.82 0.00 1.45 1.96 3.18 4.58 5.16 6.17 7.05 |
| QUOTE TERRENO | 224.83 224.79 224.85 224.83 224.83 224.82 224.82 224.81 224.79 224.75 224.77 224.76 225.09 225.14 225.21 225.24 |
| DISTANZE PARZIALI TERRENO | 0.96 1.20 0.80 0.95 0.82 1.45 1.21 1.22 0.70 0.78 |
| QUOTE PIANO POSA INERTE | 224.82 224.42 224.62 224.12 224.16 224.12 224.42 224.81 |
| PROGRESSIVE PROGETTO | -3.95 -3.35 -3.05 -2.75 -2.25 2.25 2.55 2.85 3.43 |
| QUOTE PROGETTO | 224.82 224.42 224.42 224.62 224.62 224.66 224.62 224.42 224.42 224.81 |
| DISTANZE PARZIALI PROGETTO | 0.60 0.30 0.30 0.50 2.25 2.25 0.30 0.30 0.58 |

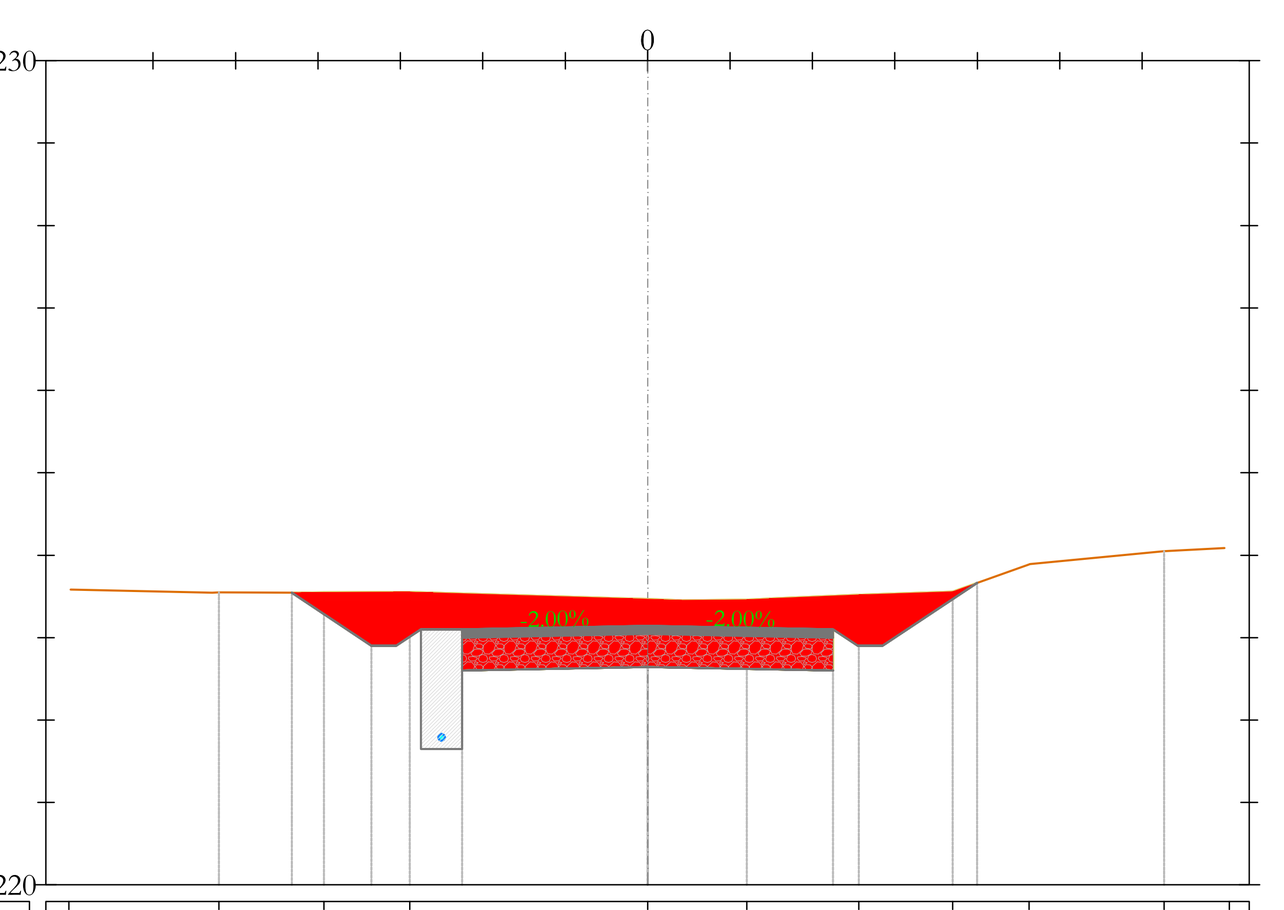

TRACCIATO
Sezione 35
Progressiva: 0+680.00
Scala: 1:100
Quota di Riferimento: 220.00

| | |
|---|---|
| PROGRESSIVE TERRENO | -7.02 -5.20 -3.93 -2.89 0.00 1.21 2.56 3.70 4.63 6.27 7.06 |
| QUOTE TERRENO | 223.58 223.55 223.55 223.55 223.47 223.46 223.52 223.56 223.89 224.05 224.09 |
| DISTANZE PARZIALI TERRENO | 1.55 0.98 0.84 2.70 0.79 1.02 1.14 0.92 1.63 0.79 |
| QUOTE PIANO POSA INERTE | 223.54 222.90 223.10 222.60 222.65 222.60 222.90 223.66 |
| PROGRESSIVE PROGETTO | -4.32 -3.35 -3.05 -2.75 -2.25 2.25 2.55 2.85 4.00 |
| QUOTE PROGETTO | 223.54 222.90 222.90 223.10 223.10 223.15 223.10 222.90 222.90 223.66 |
| DISTANZE PARZIALI PROGETTO | 0.97 0.30 0.30 0.50 2.25 2.25 0.30 0.30 1.15 |

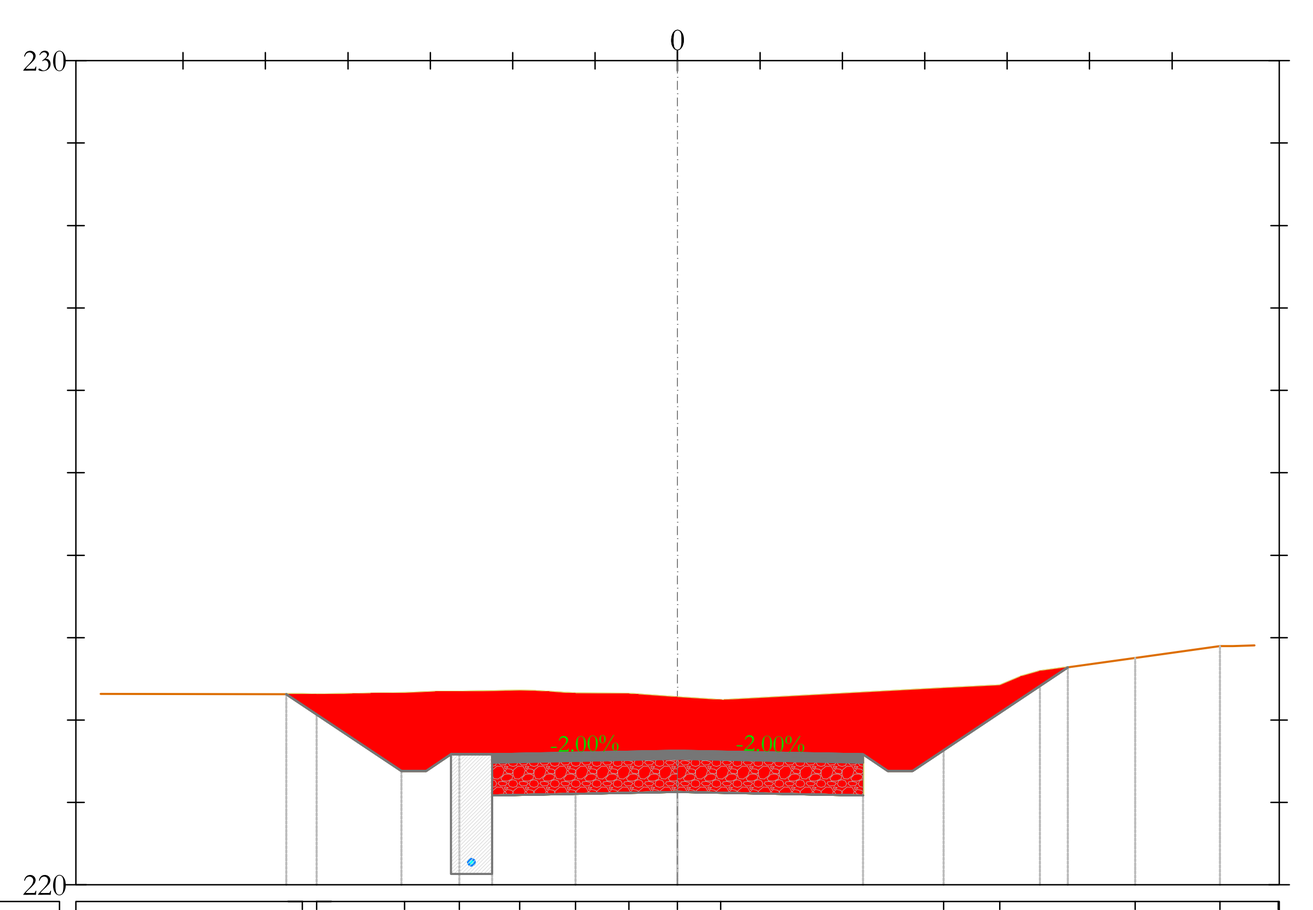

TRACCIATO
Sezione 36
Progressiva: 0+700.00
Scala: 1:100
Quota di Riferimento: 220.00

| | |
|---|---|
| PROGRESSIVE TERRENO | -4.55 -4.38 -3.31 -2.65 -1.92 -1.24 -0.59 0.00 0.52 3.23 3.91 5.55 6.58 7.29 |
| QUOTE TERRENO | 222.31 222.31 222.33 222.34 222.36 222.32 222.32 222.28 222.24 222.38 222.42 222.75 222.90 222.92 |
| DISTANZE PARZIALI TERRENO | 3.19 1.07 0.73 0.65 0.59 0.52 2.67 0.68 1.16 1.03 0.55 |
| QUOTE PIANO POSA INERTE | 222.31 221.38 221.58 221.08 221.13 221.08 221.38 222.64 |
| PROGRESSIVE PROGETTO | -4.75 -3.35 -3.05 -2.75 -2.25 2.25 2.55 2.85 4.73 |
| QUOTE PROGETTO | 222.31 221.38 221.38 221.58 221.58 221.63 221.58 221.38 221.38 222.64 |
| DISTANZE PARZIALI PROGETTO | 1.40 0.30 0.30 0.50 2.25 2.25 0.30 0.30 1.88 |

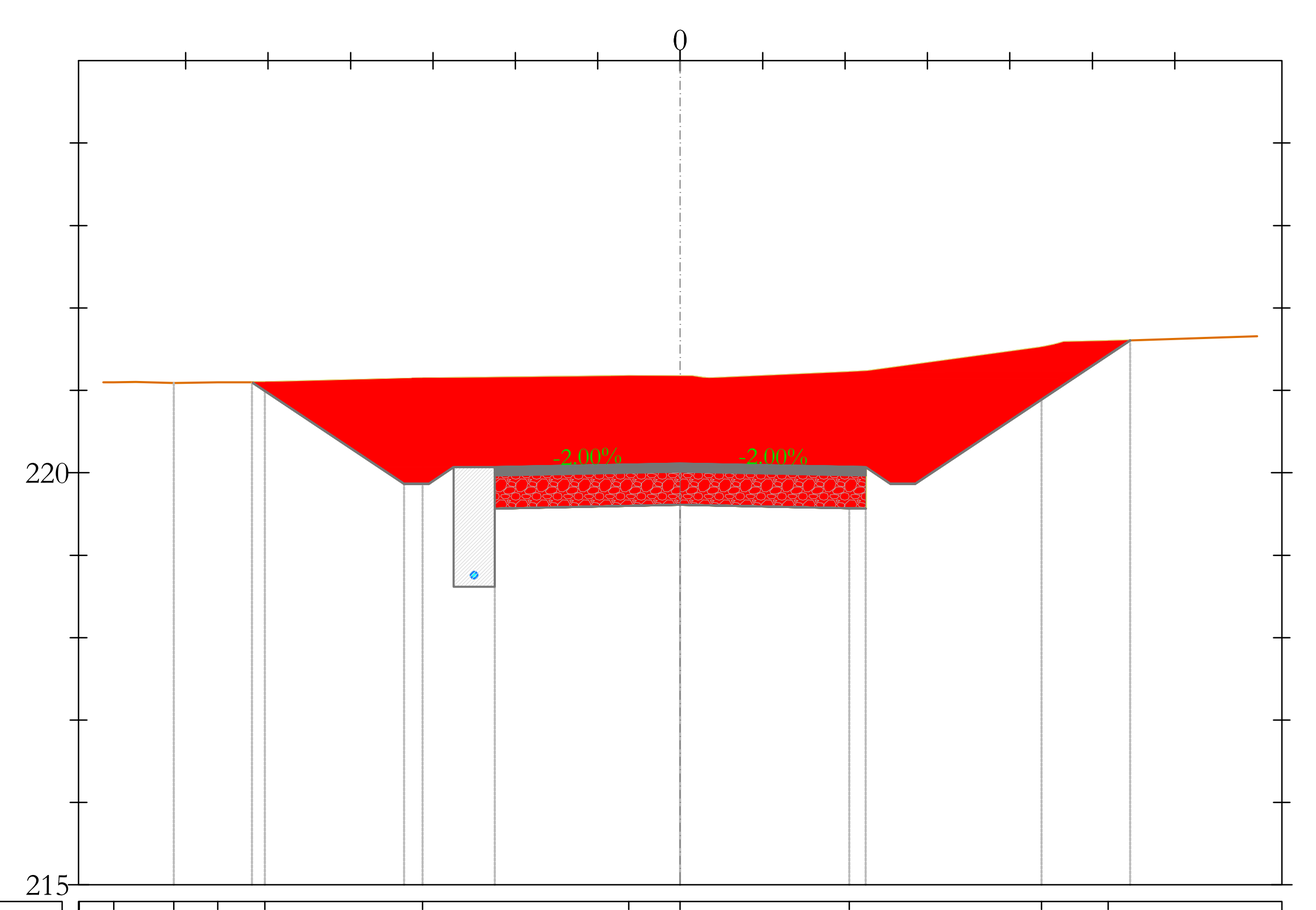

TRACCIATO
Sezione 37
Progressiva: 0+720.00
Scala: 1:100
Quota di Riferimento: 215.00

| | |
|---|---|
| PROGRESSIVE TERRENO | -7.29 -6.87 -6.14 -5.61 -5.04 -3.13 -0.62 0.00 2.05 4.38 5.19 |
| QUOTE TERRENO | 221.10 221.10 221.09 221.10 221.10 221.15 221.17 221.17 221.22 221.52 221.60 |
| DISTANZE PARZIALI TERRENO | 0.53 0.57 1.91 2.50 0.62 1.71 2.10 0.54 2.34 |
| QUOTE PIANO POSA INERTE | 221.10 219.87 220.07 219.57 219.61 219.57 219.87 221.61 |
| PROGRESSIVE PROGETTO | -5.19 -3.35 -3.05 -2.75 -2.25 0.00 2.25 2.55 2.85 5.46 |
| QUOTE PROGETTO | 221.10 219.87 219.87 220.07 220.07 220.11 220.07 219.87 219.87 221.61 |
| DISTANZE PARZIALI PROGETTO | 1.84 0.30 0.30 0.50 2.25 2.25 0.30 0.30 2.61 |

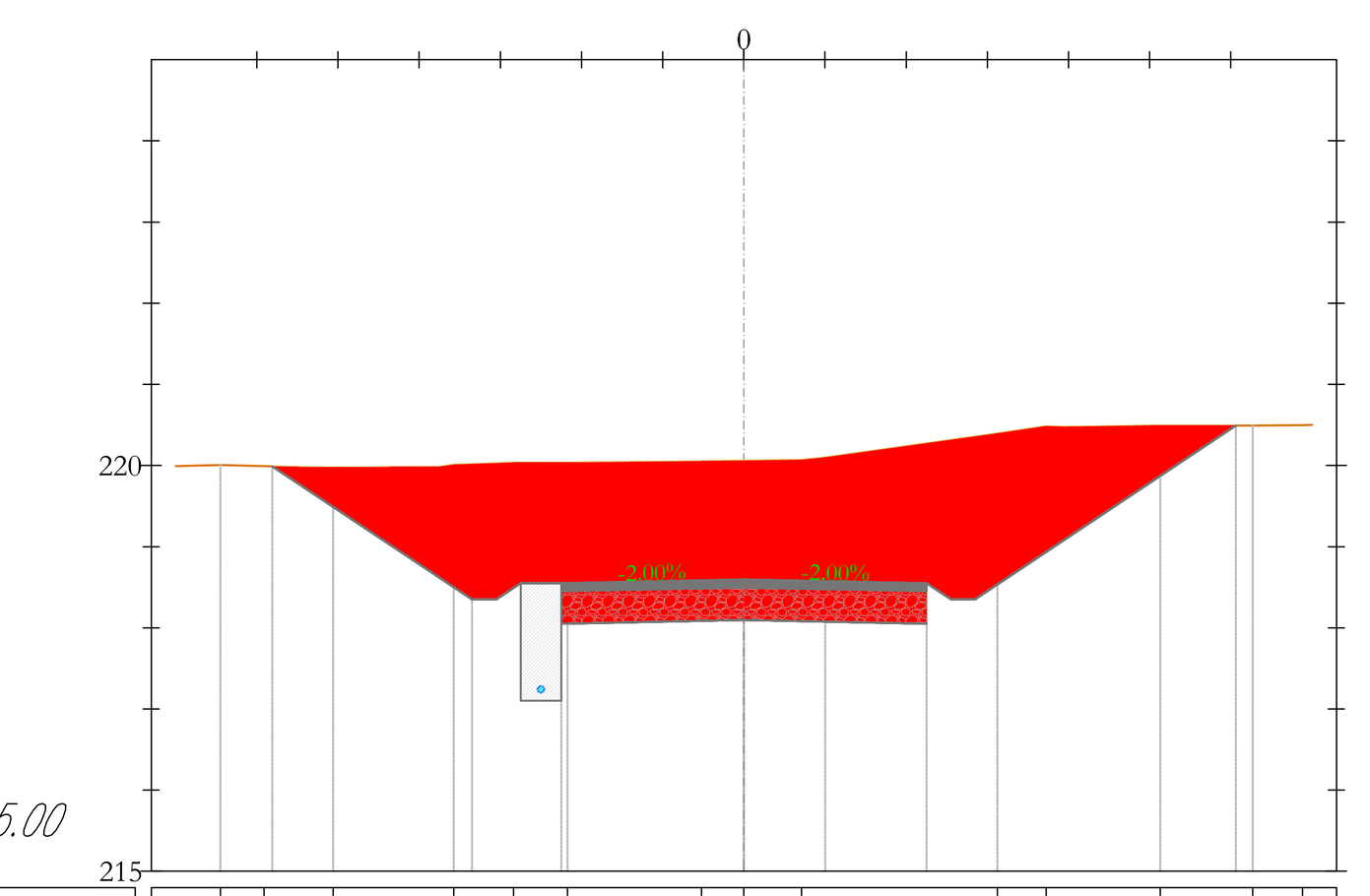

TRACCIATO
Sezione 38
Progressiva: 0+740.00
Scala: 1:100
Quota di Riferimento: 215.00

| | |
|---|---|
| PROGRESSIVE TERRENO | -6.45 -5.91 -5.06 -3.58 -2.84 -2.17 -0.52 0.00 0.71 3.12 3.73 5.13 6.27 6.88 |
| QUOTE TERRENO | 220.01 219.99 219.98 220.01 220.03 220.03 220.05 220.06 220.07 220.40 220.48 220.49 220.49 220.50 |
| DISTANZE PARZIALI TERRENO | 1.86 0.54 1.28 0.74 0.67 1.65 0.52 0.71 2.12 0.60 1.18 1.14 0.61 0.80 |
| QUOTE PIANO POSA INERTE | 219.99 218.35 218.55 218.05 218.10 218.05 218.35 220.49 |
| PROGRESSIVE PROGETTO | -5.81 -3.35 -3.05 -2.75 -2.25 2.25 2.55 2.85 6.06 |
| QUOTE PROGETTO | 219.99 218.35 218.35 218.55 218.55 218.60 218.55 218.35 218.35 220.49 |
| DISTANZE PARZIALI PROGETTO | 2.46 0.30 0.30 0.50 2.25 2.25 0.30 0.30 3.21 |

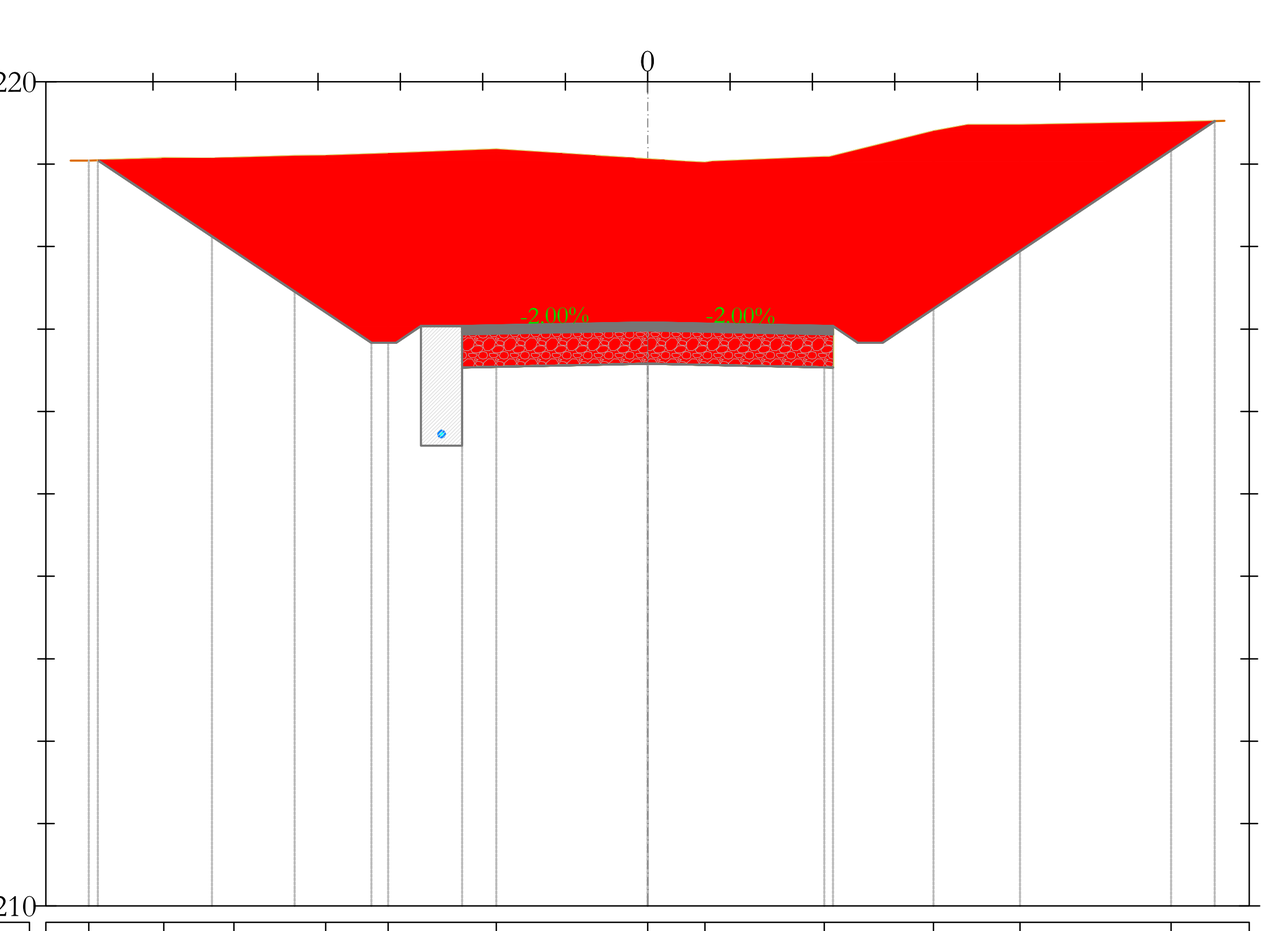

TRACCIATO
Sezione 39
Progressiva: 0+760.00
Scala: 1:100
Quota di Riferimento: 210.00

| | |
|---|---|
| PROGRESSIVE TERRENO | -6.78 -5.87 -5.02 -3.91 -3.15 -1.83 0.00 0.70 2.14 3.47 4.52 6.35 |
| QUOTE TERRENO | 219.05 219.07 219.08 219.10 219.13 219.18 219.06 219.02 219.09 219.40 219.47 219.51 |
| DISTANZE PARZIALI TERRENO | 0.90 0.91 0.59 0.73 0.76 1.31 1.83 1.36 1.26 0.63 1.83 1.86 |
| QUOTE PIANO POSA INERTE | 219.05 216.84 217.04 216.54 216.58 216.54 216.84 219.52 |
| PROGRESSIVE PROGETTO | -6.67 -3.35 -3.05 -2.75 -2.25 2.25 2.55 2.85 6.88 |
| QUOTE PROGETTO | 219.05 216.84 216.84 217.04 217.04 217.08 217.04 216.84 216.84 219.52 |
| DISTANZE PARZIALI PROGETTO | 3.32 0.30 0.30 0.50 2.25 2.25 0.30 0.30 4.03 |

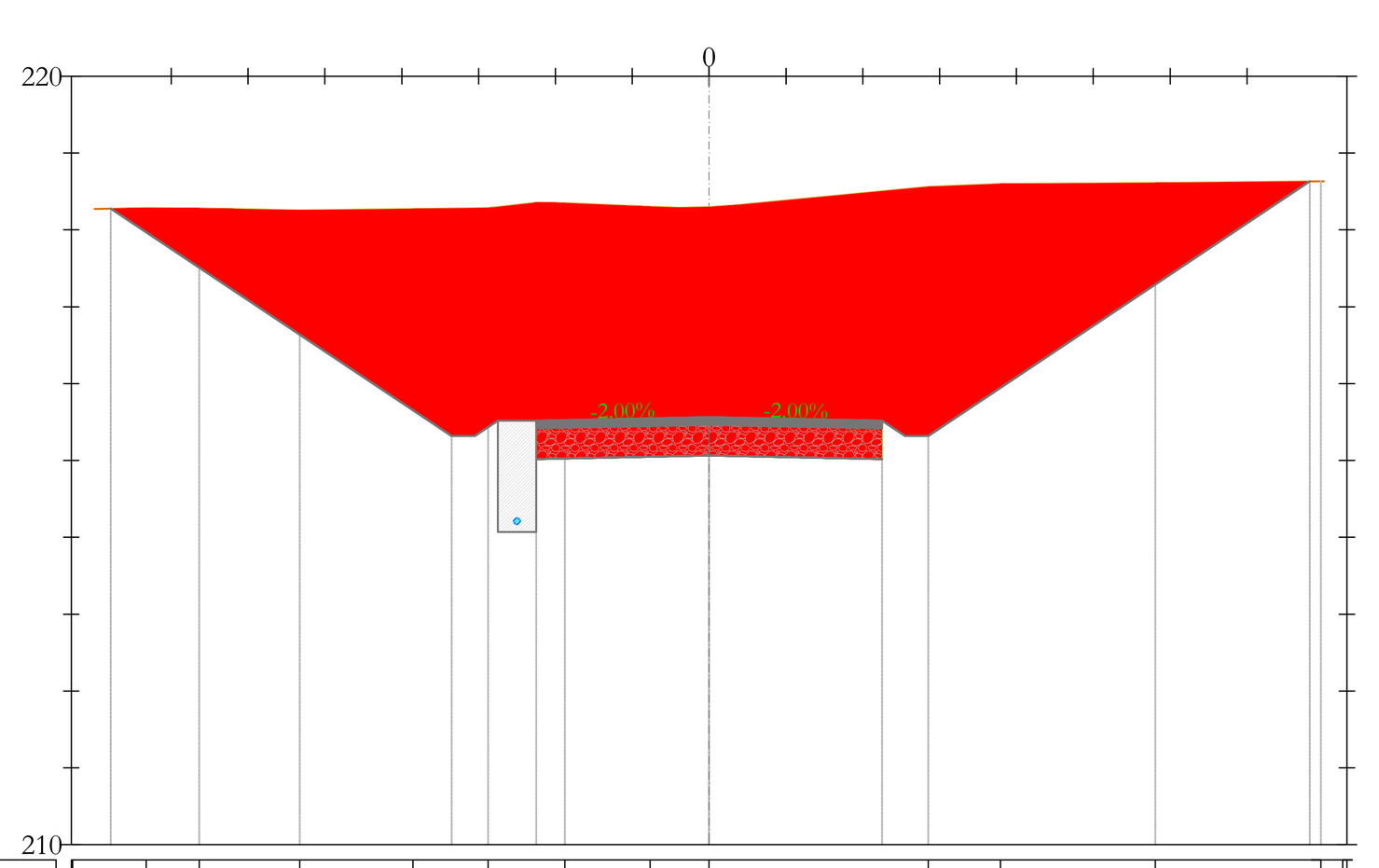

TRACCIATO
Sezione 40
Progressiva: 0+780.00
Scala: 1:100
Quota di Riferimento: 210.00

| | |
|---|---|
| PROGRESSIVE TERRENO | -8.28 -7.33 -6.63 -5.33 -3.86 -2.88 -1.88 -0.77 0.00 2.85 3.79 5.81 7.96 8.24 |
| QUOTE TERRENO | 218.27 218.28 218.28 218.26 218.27 218.28 218.35 218.30 218.30 218.56 218.60 218.61 218.63 218.63 |
| DISTANZE PARZIALI TERRENO | 0.96 0.69 1.31 1.47 0.98 0.61 1.11 2.53 0.94 2.02 2.15 |
| QUOTE PIANO POSA INERTE | 218.28 215.32 215.52 215.02 215.06 215.02 215.32 218.63 |
| PROGRESSIVE PROGETTO | -7.79 -3.35 -3.05 -2.75 -2.25 0.00 2.25 2.55 2.85 7.82 |
| QUOTE PROGETTO | 218.28 215.32 215.32 215.52 215.52 215.56 215.52 215.32 215.32 218.63 |
| DISTANZE PARZIALI PROGETTO | 4.44 0.30 0.30 0.50 2.25 2.25 0.30 0.30 4.97 |

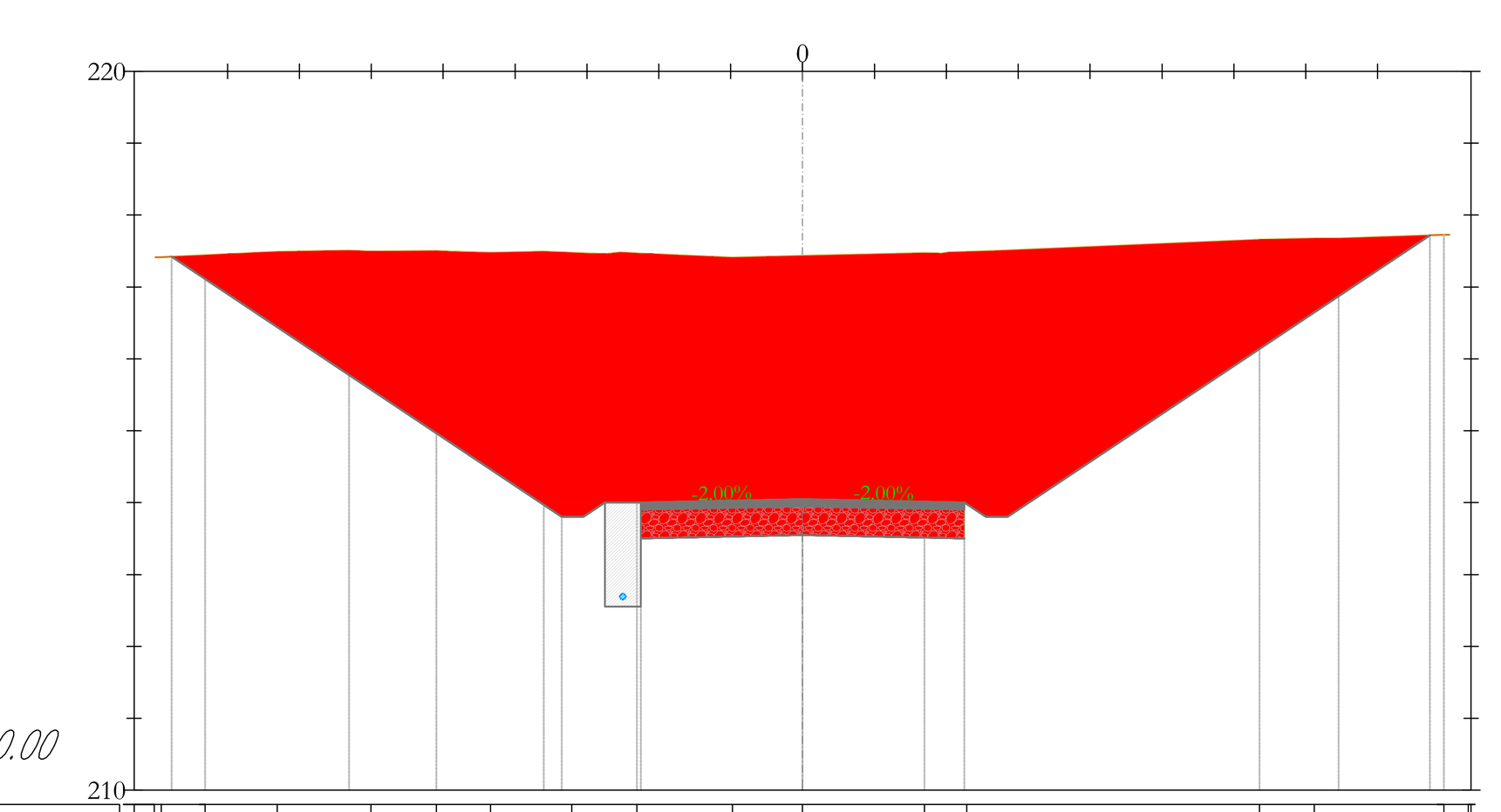

TRACCIATO
Sezione 41
Progressiva: 0+800.00
Scala: 1:100
Quota di Riferimento: 210.00

| | |
|---|---|
| PROGRESSIVE TERRENO | -9.02 -8.92 -8.31 -7.31 -6.01 -5.09 -4.34 -3.21 -2.31 -0.98 0.00 1.69 2.28 6.36 7.12 8.92 9.26 |
| QUOTE TERRENO | 217.41 217.42 217.44 217.49 217.50 217.50 217.48 217.48 217.47 217.41 217.43 217.47 217.49 217.66 217.67 217.73 217.73 |
| DISTANZE PARZIALI TERRENO | 1.00 1.00 0.91 0.76 0.74 1.33 0.98 1.69 3.67 0.76 1.46 |
| QUOTE PIANO POSA INERTE | 217.42 213.80 214.00 213.50 213.55 213.50 213.80 217.72 |
| PROGRESSIVE PROGETTO | -8.78 -3.35 -3.05 -2.75 -2.25 0.00 2.25 2.55 2.85 8.73 |
| QUOTE PROGETTO | 217.42 213.80 213.80 214.00 214.00 214.05 214.00 213.80 213.80 217.72 |
| DISTANZE PARZIALI PROGETTO | 5.43 0.30 0.30 0.50 2.25 2.25 0.30 0.30 5.88 |

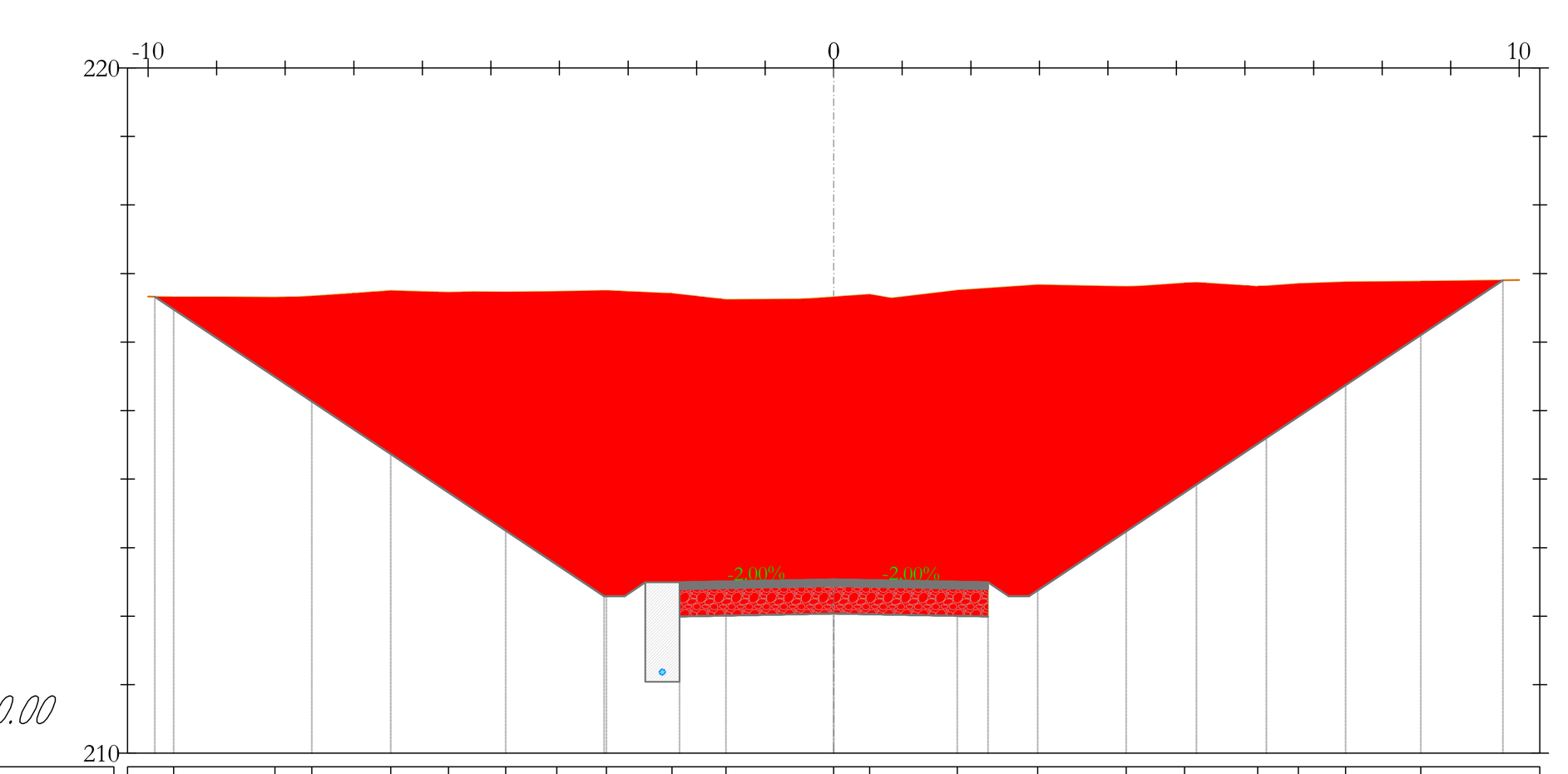

TRACCIATO
Sezione 42
Progressiva: 0+820.00
Scala: 1:100
Quota di Riferimento: 210.00

| | |
|---|---|
| PROGRESSIVE TERRENO | -9.63 -8.15 -7.61 -6.46 -5.62 -4.78 -4.04 -3.32 -2.36 -1.57 0.00 0.53 1.80 2.98 4.27 5.12 6.18 6.78 7.47 8.56 |
| QUOTE TERRENO | 216.65 216.65 216.67 216.75 216.72 216.73 216.74 216.75 216.71 216.62 216.66 216.69 216.75 216.83 216.81 216.86 216.81 216.85 216.88 216.88 |
| DISTANZE PARZIALI TERRENO | 1.06 1.48 1.15 0.84 0.74 0.73 0.96 0.79 1.09 0.53 0.96 1.18 1.29 0.61 0.89 0.69 1.09 2.65 |
| QUOTE PIANO POSA INERTE | 216.66 212.29 212.49 211.99 212.04 211.99 212.29 216.90 |
| PROGRESSIVE PROGETTO | -9.90 -3.35 -3.05 -2.75 -2.25 0.00 2.25 2.55 2.85 9.76 |
| QUOTE PROGETTO | 216.66 212.29 212.29 212.49 212.49 212.54 212.49 212.29 212.29 216.90 |
| DISTANZE PARZIALI PROGETTO | 6.55 0.30 0.30 0.50 2.25 2.25 0.30 0.30 6.91 |


AREN Green S.r.l.
Società soggetta alla direzione e coordinamento di AREN Electric Power S.p.A.
Sede legale e amministrativa: Via dell'Arrigoni n. 308 | 47522 Cesena (FC) | Ph. +39 0547 415245
Iscritta nel Registro delle Imprese della Romagna - Forlì-Cesena e Rimini | REA 326908 | C.F./P.Iva 04032170401


COMUNI DI ASCOLI SATRIANO (FG) E CASTELLUCCIO DEI SAURI (FG)
LOCALITÀ "CONCA D'ORO"

PROGETTO PER LA REALIZZAZIONE DI

# IMPIANTO EOLICO "CONCA D'ORO"


REDAZIONE /PROGETTISTA:
Aren Electric Power Spa
Società per Azioni con Unico Socio
Via dell'Arrigoni 308 - 47522 Cesena (FC)
Ph. +39 0547 415245 - Fax +39 0547 415274
P.Iva 03803880404
Registro delle Imprese di Forlì Cesena R.E.A. 317048

TIMBRO E FIRMA PROGETTISTA:
Ing. Samuele Ulivi
Ordine degli Ingegneri di Forlì-Cesena
Matr. 2866


TITOLO ELABORATO: Sezioni trasversali - CO2 (3/5)

| CODICE ELABORATO | FORMATO | SCALA | FASE |
|---|---|---|---|
| CDODCS02T01205 00 | A0+1 | 1:100 | PROGETTO DEFINITIVO |

| REV. | DESCRIZIONE | DATA | REDATTO | VERIFICATO | APPROVATO |
|---|---|---|---|---|---|
| 00 | Prima emissione | 11/03/2024 | E. Teodorani | D. Zampa | S.Ulivi |
| 01 | | | | | |
| 02 | | | | | |
| 03 | | | | | |
| 04 | | | | | |

FILE CO2_Definitivo.dwg

LA DIFFUSIONE E RIPRODUZIONE, ANCHE PARZIALE, DI QUESTA TAVOLA E' VIETATA A TERMINI DI LEGGE