LEGENDA

- Misto stabilizzato
- Inerte
- Sterro
- Riporto
- Terreno esistente
- Sezione Cavidotto

TRACCIATO
Sezione 43
Progressiva: 0+848.13
Scala: 1:100
Quota di Riferimento: 208.00

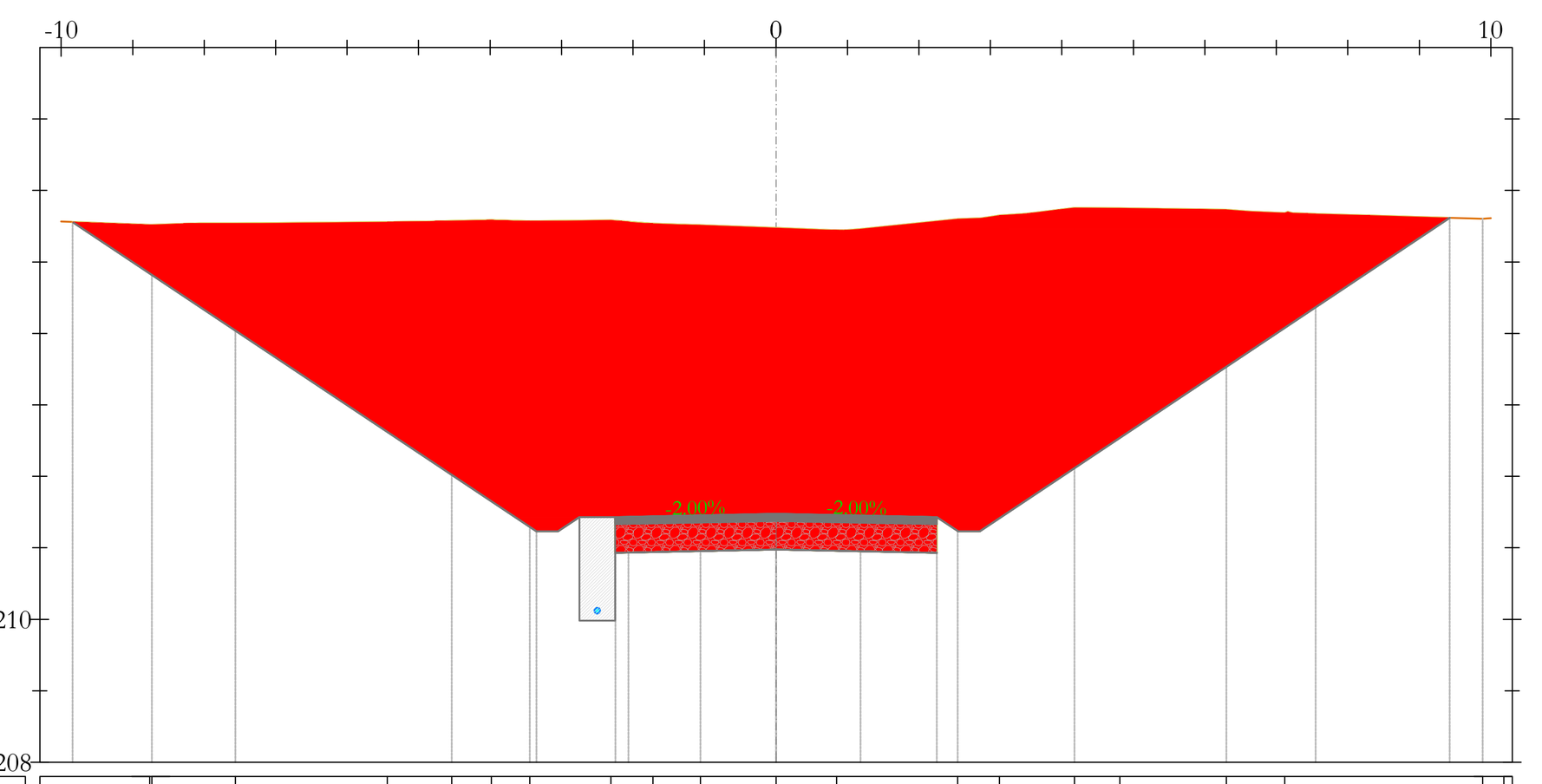


| | |
|---|---|
| PROGRESSIVE TERRENO | -8.76 -8.73 -7.56 -5.44 -4.54 -3.98 -3.44 -2.31 -1.72 -1.06 0.00 0.85 2.54 3.13 4.17 4.81 6.30 7.12 9.89 10.18 |
| QUOTE TERRENO | 215.52 215.52 215.54 215.56 215.58 215.58 215.57 215.58 215.53 215.51 215.48 215.44 215.60 215.65 215.76 215.75 215.73 215.68 215.60 215.63 |
| DISTANZE PARZIALI TERRENO | 2.27 0.67 2.13 0.61 0.56 0.54 1.13 0.66 1.06 0.85 1.36 0.66 0.64 1.49 2.34 |
| QUOTE PIANO POSA INERTE | 215.56 211.23 211.43 210.93 210.98 210.93 211.23 215.62 |
| PROGRESSIVE PROGETTO | -9.84 -3.35 -3.05 -2.75 -2.24 0.00 2.25 2.55 2.85 9.43 |
| QUOTE PROGETTO | 215.56 211.23 211.23 211.43 211.43 211.48 211.43 211.23 211.23 215.62 |
| DISTANZE PARZIALI PROGETTO | 6.48 0.30 0.30 0.50 2.24 2.24 0.30 0.30 6.56 |

TRACCIATO
Sezione 44
Progressiva: 0+860.00
Scala: 1:100
Quota di Riferimento: 208.00

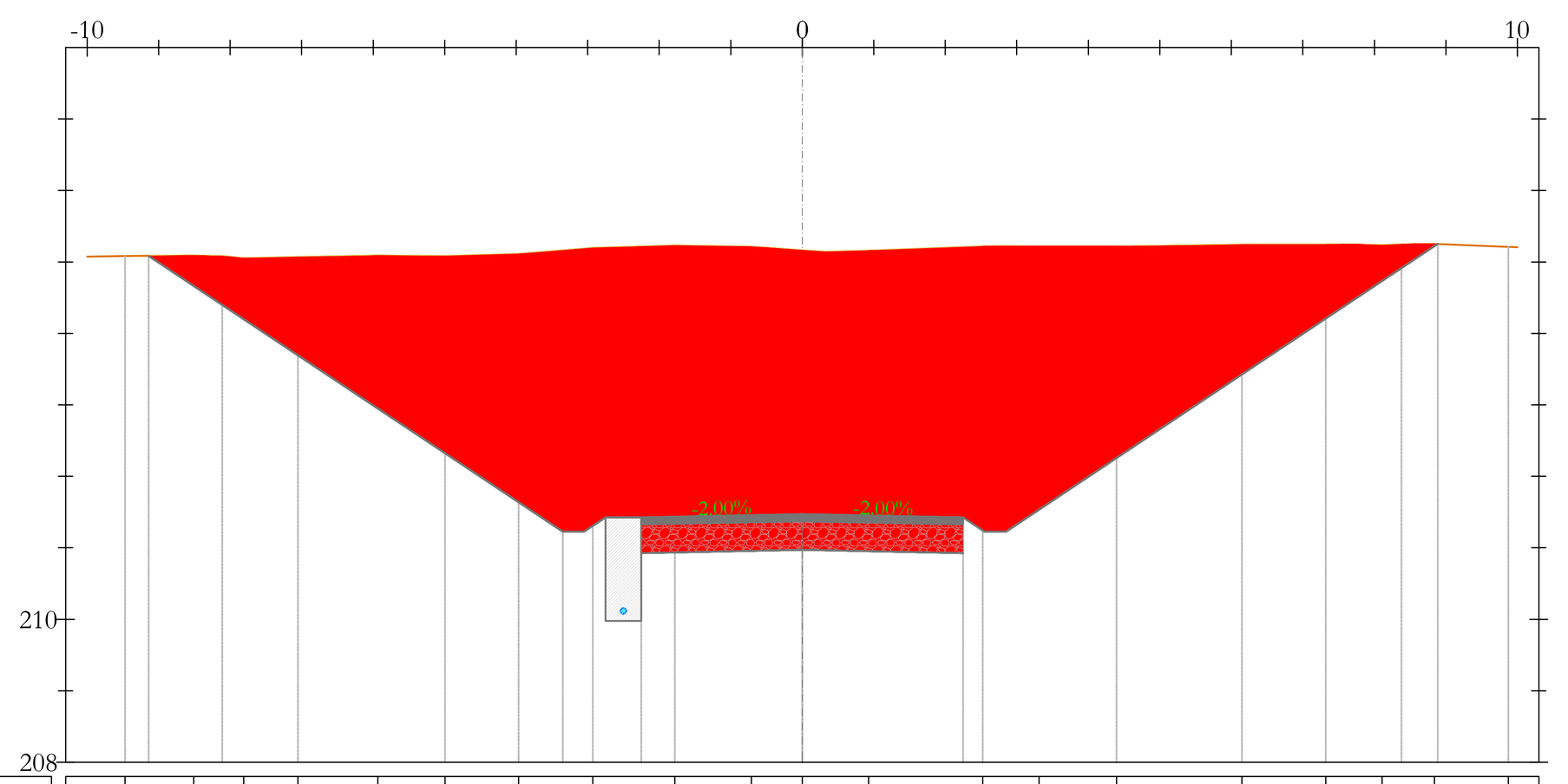


| | |
|---|---|
| PROGRESSIVE TERRENO | -9.47 -8.51 -7.81 -7.05 -5.93 -5.00 -3.97 -2.93 -1.78 -0.71 0.00 0.93 2.52 3.31 4.40 6.15 7.32 8.11 8.84 9.87 |
| QUOTE TERRENO | 215.08 215.09 215.05 215.07 215.09 215.08 215.11 215.20 215.23 215.21 215.16 215.16 215.22 215.22 215.22 215.24 215.24 215.24 215.25 215.21 |
| DISTANZE PARZIALI TERRENO | 1.99 0.96 0.76 1.12 0.94 1.03 1.04 1.15 1.07 0.71 0.61 1.60 1.09 1.75 1.17 0.54 1.03 1.17 |
| QUOTE PIANO POSA INERTE | 215.08 211.23 211.43 210.93 210.97 210.93 211.23 215.25 |
| PROGRESSIVE PROGETTO | -9.14 -3.35 -3.05 -2.75 -2.25 2.25 2.55 2.85 8.89 |
| QUOTE PROGETTO | 215.08 211.23 211.23 211.43 211.43 211.47 211.43 211.23 211.23 215.25 |
| DISTANZE PARZIALI PROGETTO | 5.79 0.30 0.30 0.50 2.25 2.25 0.30 0.30 6.04 |

TRACCIATO
Sezione 45
Progressiva: 0+880.00
Scala: 1:100
Quota di Riferimento: 208.00

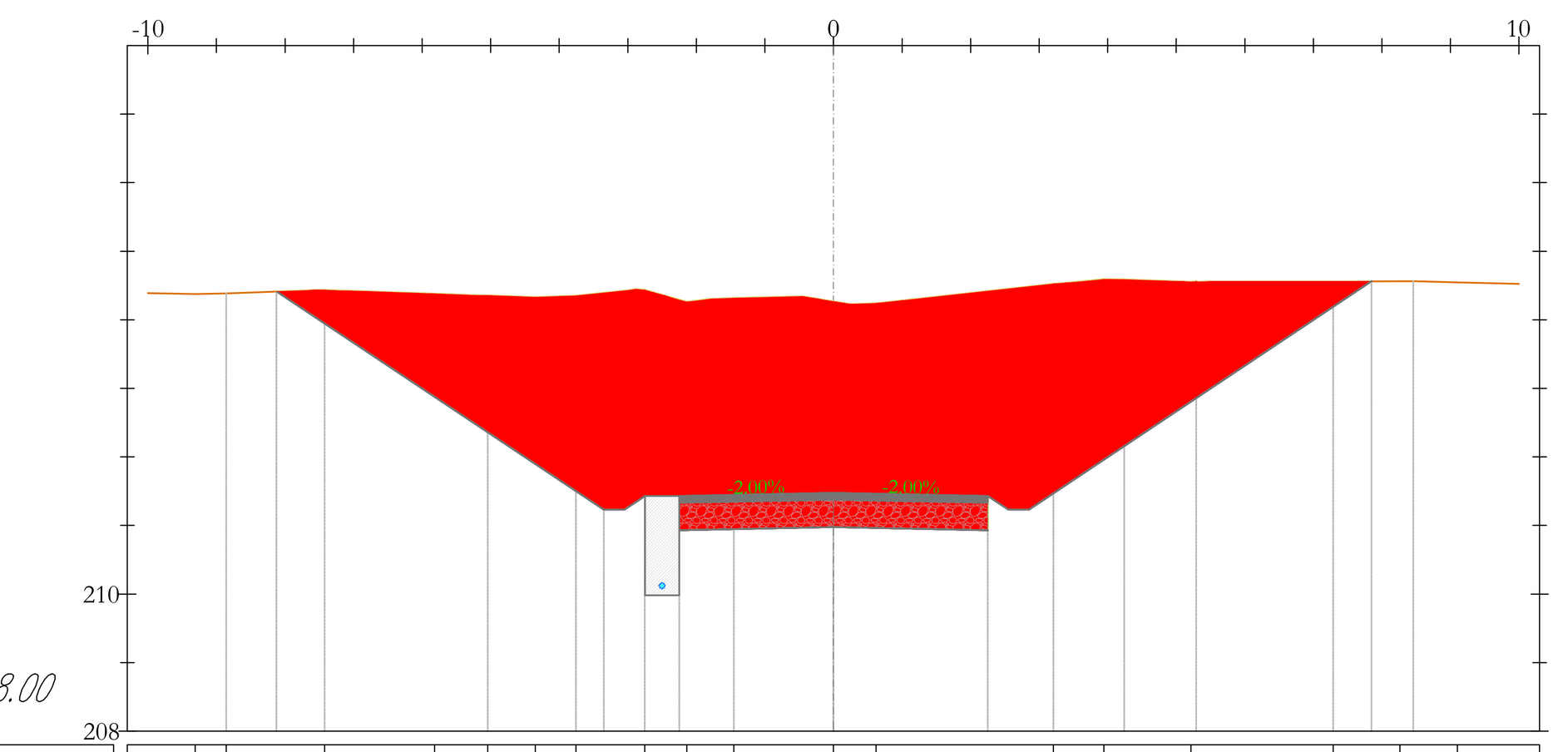


| | |
|---|---|
| PROGRESSIVE TERRENO | -9.31 -8.86 -7.42 -5.82 -5.04 -4.35 -3.76 -2.75 -2.14 -1.45 0.00 0.62 3.21 3.94 5.22 7.29 8.26 9.10 |
| QUOTE TERRENO | 214.38 214.39 214.43 214.38 214.36 214.33 214.35 214.44 214.26 214.32 214.27 214.24 214.53 214.59 214.56 214.56 214.56 214.55 |
| DISTANZE PARZIALI TERRENO | 1.03 1.16 1.61 0.69 0.69 0.59 0.78 0.61 1.01 2.23 0.57 0.98 1.82 0.97 0.60 3.14 |
| QUOTE PIANO POSA INERTE | 214.41 211.23 211.43 210.93 210.98 210.93 211.23 214.56 |
| PROGRESSIVE PROGETTO | -8.12 -3.35 -3.05 -2.75 -2.25 0.00 2.25 2.55 2.85 7.85 |
| QUOTE PROGETTO | 214.41 211.23 211.23 211.43 211.43 211.48 211.43 211.23 211.23 214.56 |
| DISTANZE PARZIALI PROGETTO | 4.77 0.30 0.30 0.50 2.25 2.25 0.30 0.30 5.00 |

TRACCIATO
Sezione 46
Progressiva: 0+900.00
Scala: 1:100
Quota di Riferimento: 208.00

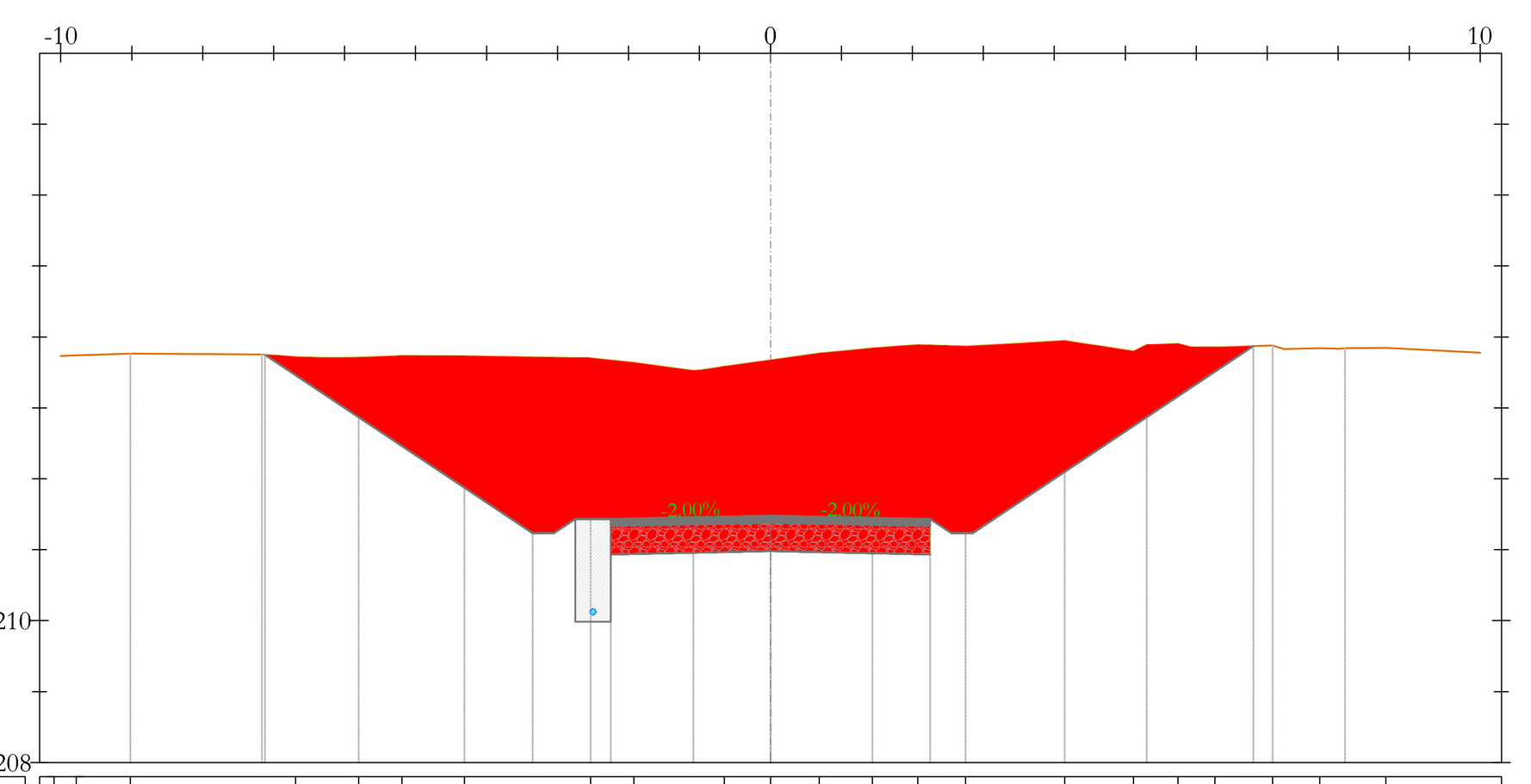


| | |
|---|---|
| PROGRESSIVE TERRENO | -10.09 -9.78 -9.02 -6.69 -5.80 -5.19 -4.31 -2.54 -1.92 -0.65 0.00 0.69 1.44 2.08 2.75 4.15 5.12 5.74 6.26 7.07 7.74 8.67 |
| QUOTE TERRENO | 213.73 213.74 213.77 213.72 213.71 213.74 213.73 213.70 213.64 213.58 213.67 213.77 213.84 213.89 213.87 213.95 213.80 213.91 213.85 213.88 213.84 213.85 |
| DISTANZE PARZIALI TERRENO | 0.64 1.85 0.61 0.88 1.78 0.61 0.81 0.65 0.69 0.75 0.64 0.67 1.40 0.97 0.81 0.50 0.57 1.69 |
| QUOTE PIANO POSA INERTE | 213.75 211.23 211.43 210.93 210.98 210.93 211.23 213.87 |
| PROGRESSIVE PROGETTO | -7.12 -3.35 -3.05 -2.75 -2.25 2.25 2.55 2.85 6.80 |
| QUOTE PROGETTO | 213.75 211.23 211.23 211.43 211.43 211.48 211.43 211.23 211.23 213.87 |
| DISTANZE PARZIALI PROGETTO | 3.77 0.30 0.30 0.50 2.25 2.25 0.30 0.30 3.95 |

TRACCIATO
Sezione 47
Progressiva: 0+920.00
Scala: 1:100
Quota di Riferimento: 208.00

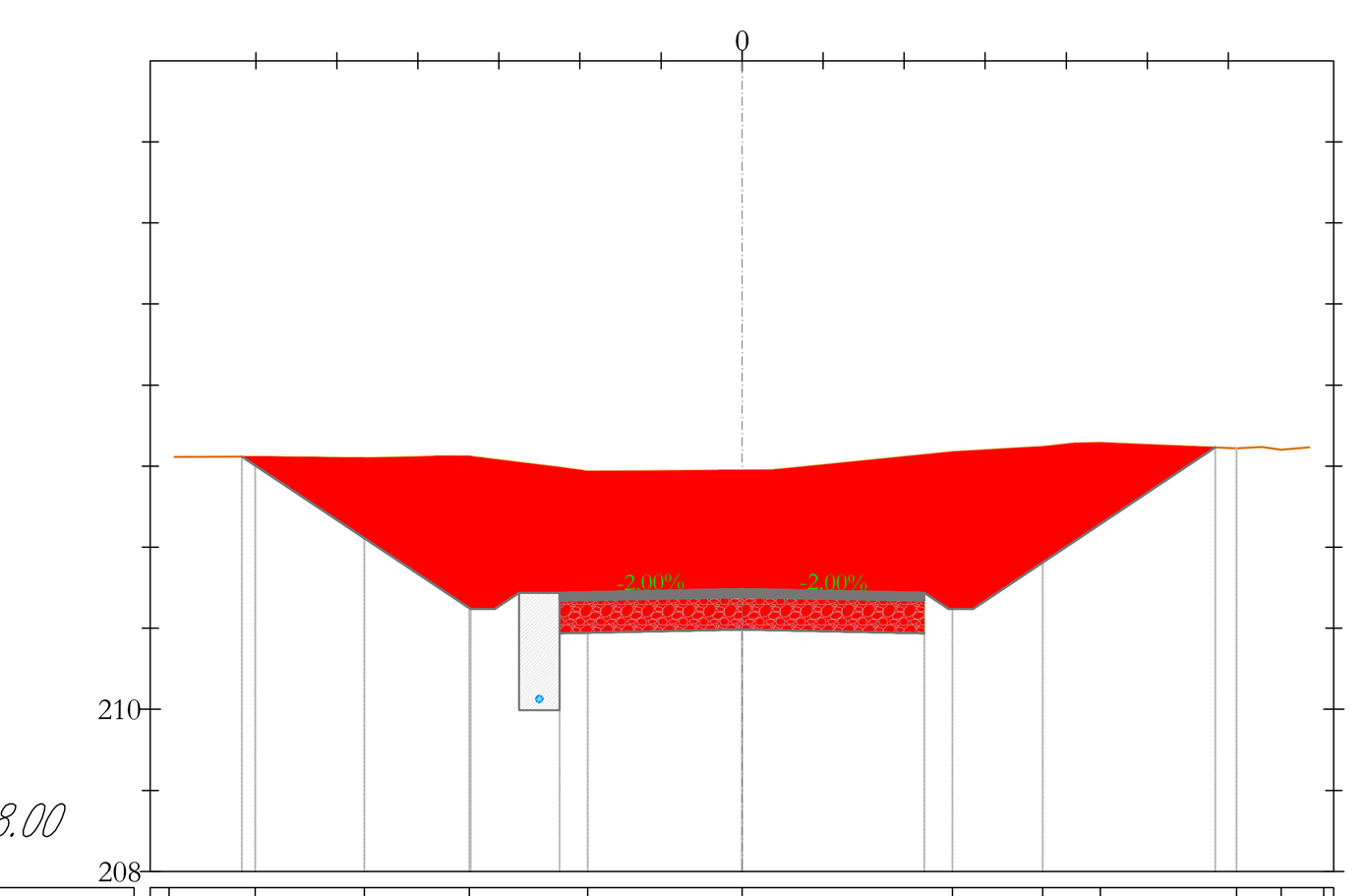


| | |
|---|---|
| PROGRESSIVE TERRENO | -7.07 -6.01 -4.66 -3.36 -1.90 0.00 2.60 3.71 4.42 6.10 6.65 7.18 |
| QUOTE TERRENO | 213.11 213.12 213.10 213.12 212.94 212.95 213.18 213.24 213.29 213.22 213.20 213.24 |
| DISTANZE PARZIALI TERRENO | 1.06 1.35 0.87 1.11 1.61 2.19 1.11 1.68 0.52 |
| QUOTE PIANO POSA INERTE | 213.12 211.24 211.44 210.94 210.98 210.94 211.24 213.23 |
| PROGRESSIVE PROGETTO | -6.17 -3.35 -3.05 -2.75 -2.25 0.00 2.25 2.55 2.85 5.84 |
| QUOTE PROGETTO | 213.12 211.24 211.24 211.44 211.44 211.48 211.44 211.24 211.24 213.23 |
| DISTANZE PARZIALI PROGETTO | 2.82 0.30 0.30 0.50 2.25 2.25 0.30 0.30 2.99 |

TRACCIATO
Sezione 48
Progressiva: 0+940.00
Scala: 1:100
Quota di Riferimento: 208.00

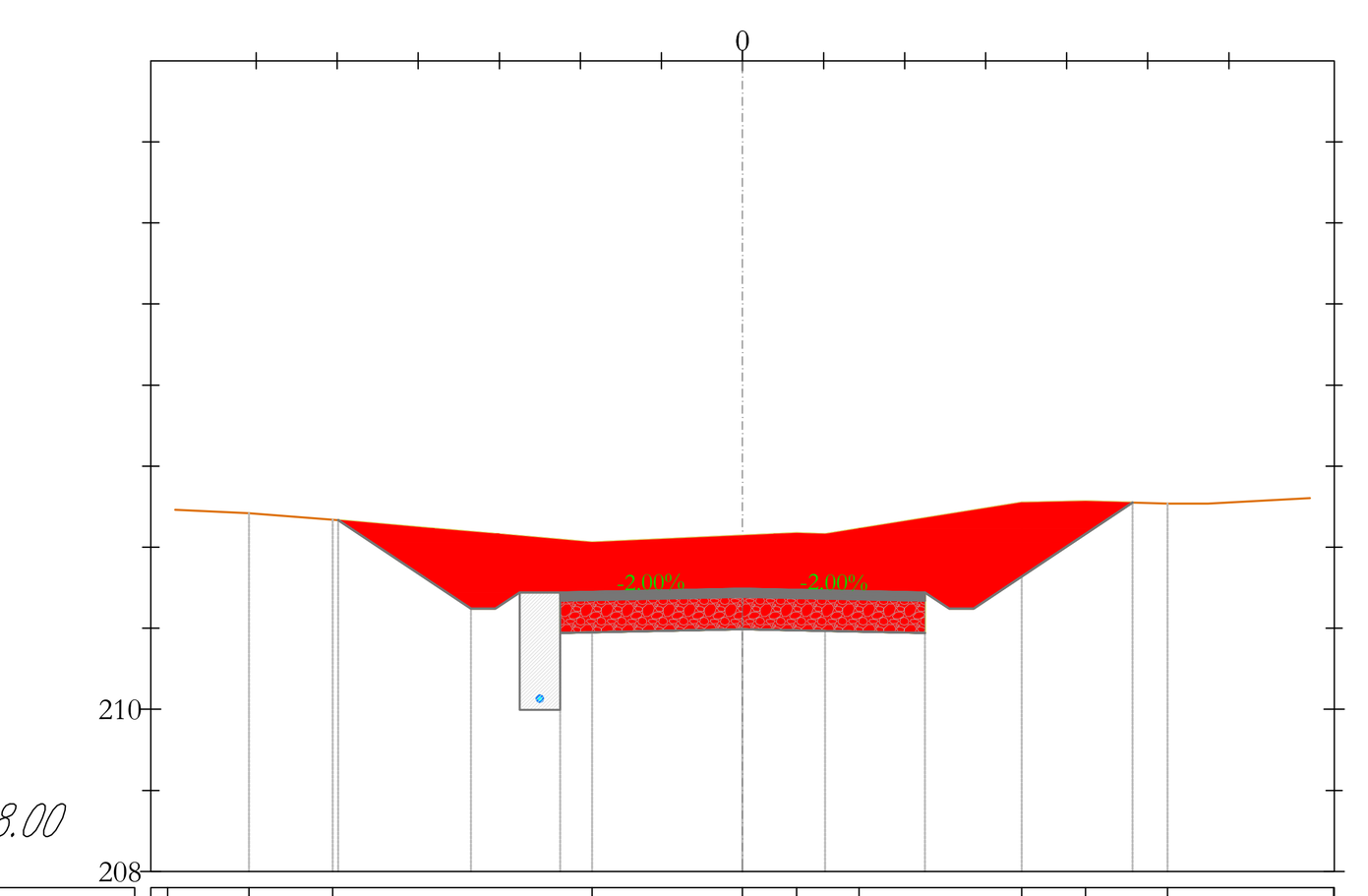


| | |
|---|---|
| PROGRESSIVE TERRENO | -7.09 -6.09 -5.06 -1.86 0.00 0.67 1.44 3.45 4.23 5.25 7.29 |
| QUOTE TERRENO | 212.47 212.42 212.34 212.06 212.14 212.17 212.23 212.55 212.57 212.54 212.62 |
| DISTANZE PARZIALI TERRENO | 1.01 1.03 3.20 1.86 0.67 2.01 0.76 1.01 1.55 |
| QUOTE PIANO POSA INERTE | 212.33 211.24 211.44 210.94 210.99 210.94 211.24 212.55 |
| PROGRESSIVE PROGETTO | -4.99 -3.35 -3.05 -2.75 -2.25 0.00 2.25 2.55 2.85 4.81 |
| QUOTE PROGETTO | 212.33 211.24 211.24 211.44 211.44 211.49 211.44 211.24 211.24 212.55 |
| DISTANZE PARZIALI PROGETTO | 1.64 0.30 0.30 0.50 2.25 2.25 0.30 0.30 1.96 |

TRACCIATO
Sezione 49
Progressiva: 0+960.02
Scala: 1:100
Quota di Riferimento: 208.00

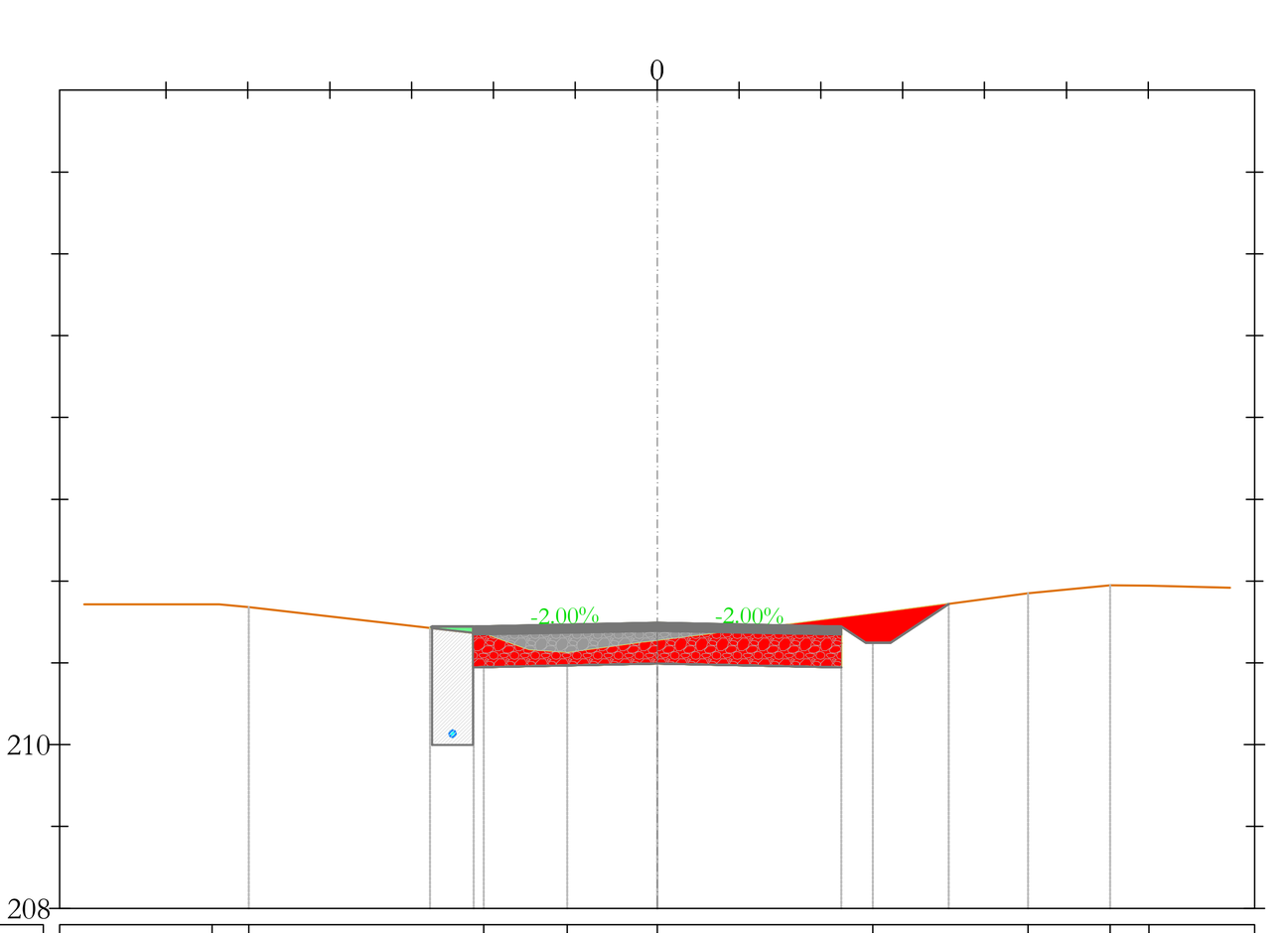


| | |
|---|---|
| PROGRESSIVE TERRENO | -5.44 -4.99 -2.12 -1.10 0.00 2.64 4.53 5.54 6.01 |
| QUOTE TERRENO | 211.71 211.68 211.35 211.12 211.27 211.60 211.85 211.95 211.95 |
| DISTANZE PARZIALI TERRENO | 2.92 2.87 0.55 0.91 2.64 1.90 1.00 1.93 |
| QUOTE PIANO POSA INERTE | 211.43 211.45 210.95 210.99 210.95 211.25 211.72 |
| PROGRESSIVE PROGETTO | -2.78 -2.75 -2.24 0.00 2.25 2.55 2.85 3.56 |
| QUOTE PROGETTO | 211.43 211.45 211.45 211.49 211.45 211.25 211.25 211.72 |
| DISTANZE PARZIALI PROGETTO | 0.50 2.24 2.24 0.30 0.30 0.71 |

TRACCIATO
Sezione 50
Progressiva: 0+980.00
Scala: 1:100
Quota di Riferimento: 210.00

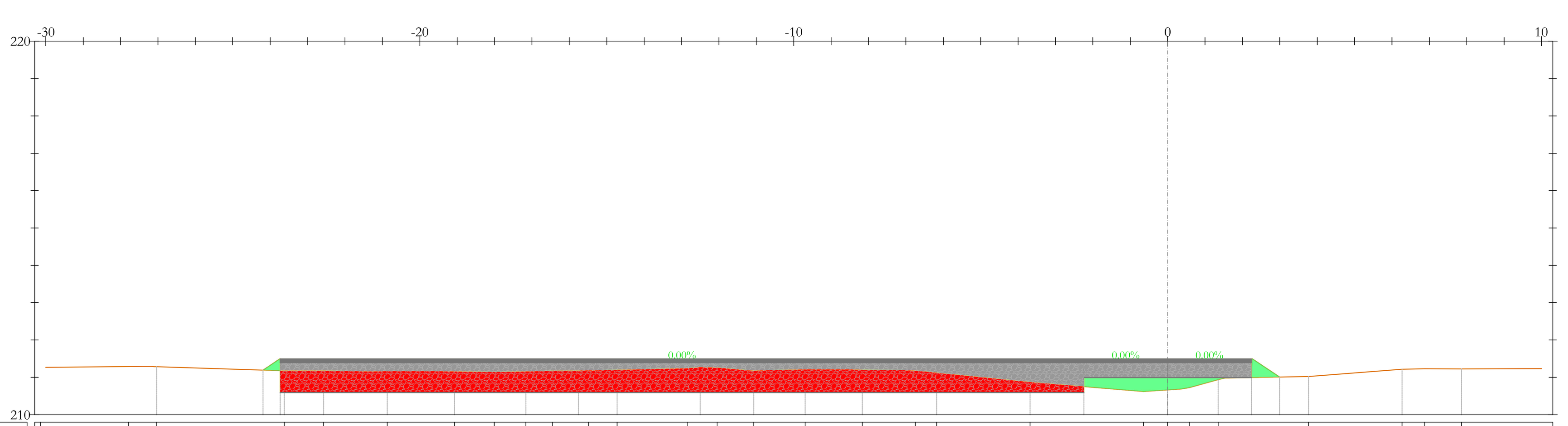


| | |
|---|---|
| PROGRESSIVE TERRENO | -30.14 -27.79 -27.04 -23.62 -22.57 -20.87 -19.07 -18.01 -17.16 -16.45 -15.49 -14.72 -12.83 -12.05 -11.07 -9.70 -8.17 -6.75 -6.18 -3.68 -0.64 0.00 0.59 1.35 3.77 6.27 6.88 7.86 |
| QUOTE TERRENO | 211.27 211.29 211.29 211.17 211.17 211.16 211.15 211.14 211.15 211.17 211.18 211.20 211.24 211.26 211.18 211.21 211.19 211.18 211.12 210.87 210.62 210.66 210.73 210.94 211.02 211.22 211.23 211.23 |
| DISTANZE PARZIALI TERRENO | 2.36 3.42 1.05 1.23 1.34 1.06 0.85 0.72 0.69 0.76 1.89 0.89 1.37 1.18 1.11 2.50 3.03 0.64 0.76 2.24 2.50 0.61 0.98 2.73 |
| QUOTE PIANO POSA INERTE | 210.59 210.99 210.99 210.99 |
| PROGRESSIVE PROGETTO | -23.73 -2.24 2.24 |
| QUOTE PROGETTO | 211.49 211.49 211.49 211.49 |
| DISTANZE PARZIALI PROGETTO | 21.49 2.24 2.24 |


AREN Green S.r.l.
Società soggetta alla direzione e coordinamento di AREN Electric Power S.p.A.
Sede legale e amministrativa: Via dell'Arrigoni n. 308 | 47522 Cesena (FC) | Ph. +39 0547 415245
Iscritta nel Registro delle Imprese della Romagna - Forlì-Cesena e Rimini | REA 326908 | C.F./P.Iva 04032170401


COMUNI DI ASCOLI SATRIANO (FG) E CASTELLUCCIO DEI SAURI (FG)
LOCALITÀ "CONCA D'ORO"

PROGETTO PER LA REALIZZAZIONE DI

# IMPIANTO EOLICO "CONCA D'ORO"


REDAZIONE /PROGETTISTA:
**Aren Electric Power Spa**
Società per Azioni con Unico Socio
Via dell'Arrigoni 308 - 47522 Cesena (FC)
Ph. +39 0547 415245 - Fax +39 0547 415274
P.Iva 03803880404
Registro delle Imprese di Forlì Cesena R.E.A. 317048

TIMBRO E FIRMA PROGETTISTA:
Ing. Samuele Ulivi
Ordine degli Ingegneri di Forlì-Cesena
Matr. 2866


TITOLO ELABORATO:
Sezioni trasversali - CO2 (4/5)

| CODICE ELABORATO: | FORMATO: | SCALA: | FASE: |
|---|---|---|---|
| CDODC S 0 2 T 0 1 2 0 6 0 0 | A0+1 | 1:100 | PROGETTO DEFINITIVO |

| REV. | DESCRIZIONE | DATA | REDATTO | VERIFICATO | APPROVATO |
|---|---|---|---|---|---|
| 00 | Prima emissione | 11/03/2024 | E. Teodorani | D. Zampa | S.Ulivi |
| 01 | | | | | |
| 02 | | | | | |
| 03 | | | | | |
| 04 | | | | | |

FILE CO2_Definitivo.dwg


LA DIFFUSIONE E RIPRODUZIONE, ANCHE PARZIALE, DI QUESTA TAVOLA E' VIETATA A TERMINI DI LEGGE