LEGENDA

- Misto stabilizzato
- Inerte
- Sterro
- Riporto
- Terreno esistente
- Sezione Cavidotto

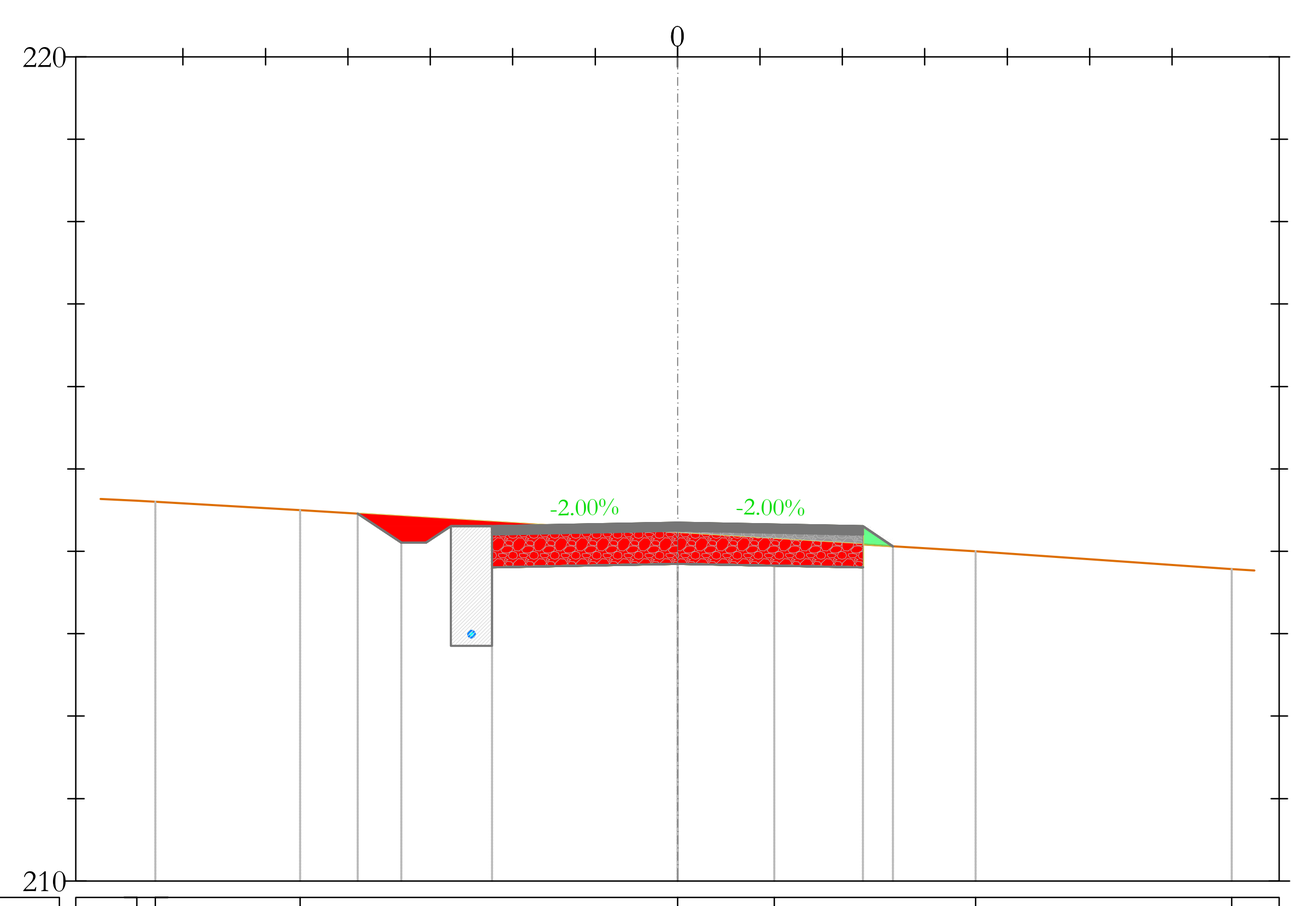

TRACCIATO
Sezione 61
Progressiva: 1+200.00
Scala: 1:100
Quota di Riferimento: 210.00

PROGRESSIVE TERRENO	-6.56 -6.34 -4.58 0.00 1.17 3.62 6.72
QUOTE TERRENO	214.61 214.60 214.50 214.22 214.15 214.00 213.78
DISTANZE PARZIALI TERRENO	0.84 1.76 4.58 1.17 2.44 3.11 4.44
QUOTE PIANO POSA INERTE	214.46 214.10 214.30 213.80 213.85 213.80 214.06
PROGRESSIVE PROGETTO	-3.88 -3.35 -3.05 -2.75 -2.25 0.00 2.25 2.61
QUOTE PROGETTO	214.46 214.10 214.10 214.30 214.30 214.35 214.30 214.06
DISTANZE PARZIALI PROGETTO	0.53 0.30 0.30 0.50 2.25 2.25 0.36
SPESSORE PACCHETTO	0.00 0.00 0.00 0.00 0.50 0.50 0.50 0.00

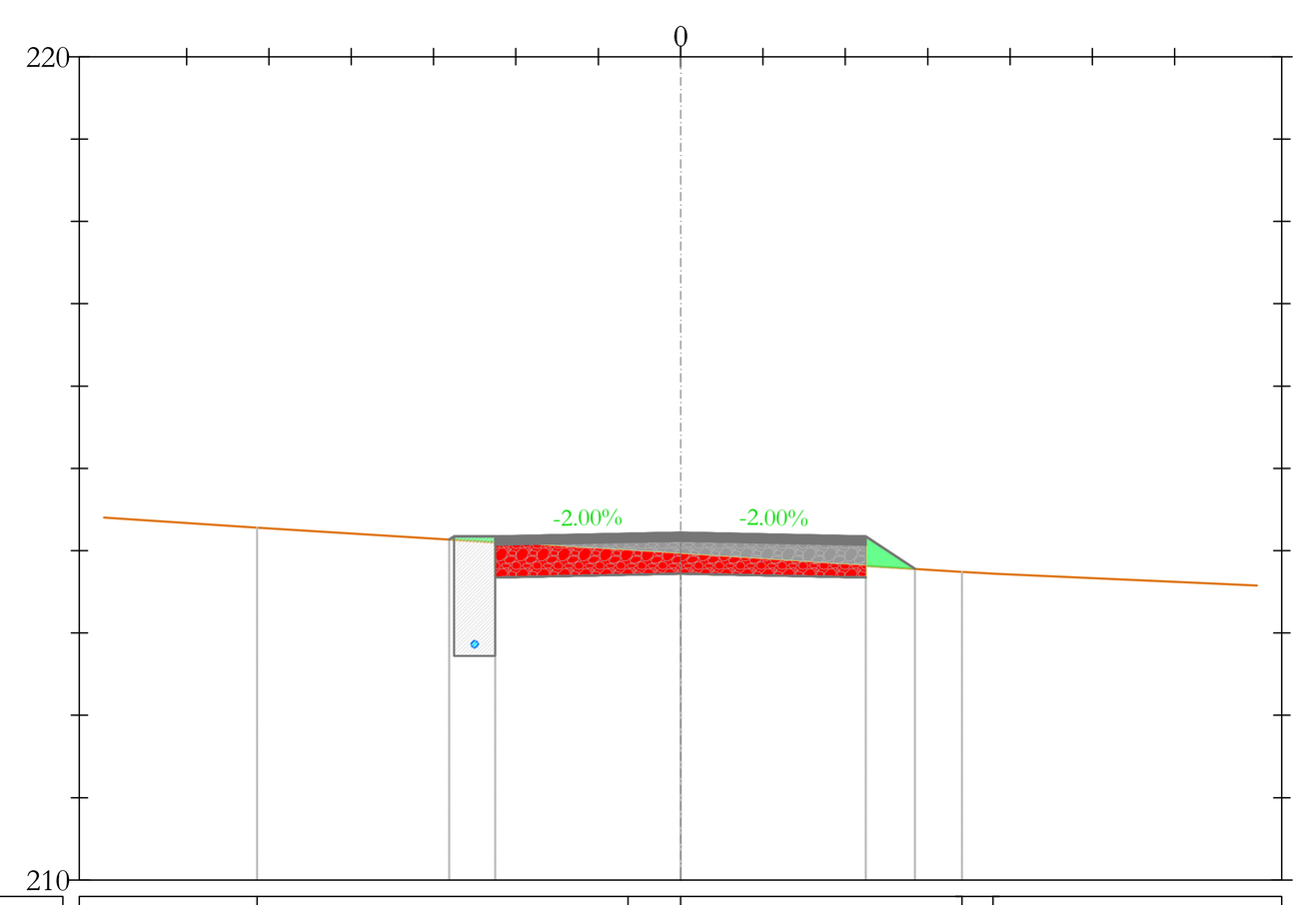

TRACCIATO
Sezione 62
Progressiva: 1+220.00
Scala: 1:100
Quota di Riferimento: 210.00

PROGRESSIVE TERRENO	-5.14 -0.64 0.00 3.42 3.79
QUOTE TERRENO	214.28 214.00 213.96 213.74 213.72
DISTANZE PARZIALI TERRENO	3.36 4.50 0.64 3.42 4.54
QUOTE PIANO POSA INERTE	214.13 214.17 213.67 213.72 213.67 213.78
PROGRESSIVE PROGETTO	-2.81 -2.75 -2.25 2.25 2.84
QUOTE PROGETTO	214.13 214.17 214.17 214.22 214.17 213.78
DISTANZE PARZIALI PROGETTO	0.50 2.25 2.25 0.59
SPESSORE PACCHETTO	0.00 0.00 0.50 0.50 0.50 0.00

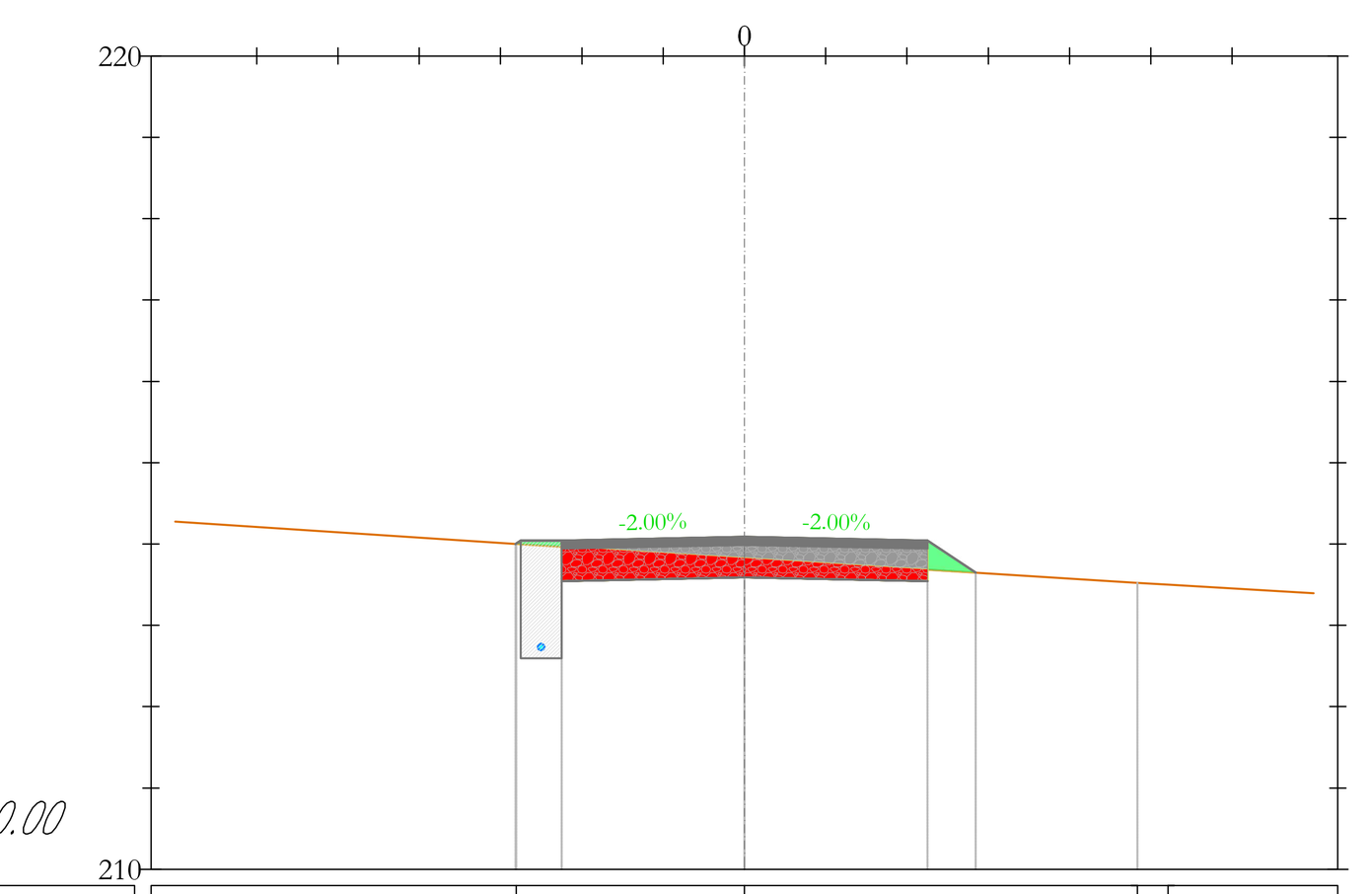

TRACCIATO
Sezione 63
Progressiva: 1+240.00
Scala: 1:100
Quota di Riferimento: 210.00

PROGRESSIVE TERRENO	-2.81 0.00 4.83 5.21
QUOTE TERRENO	214.00 213.82 213.52 213.50
DISTANZE PARZIALI TERRENO	4.76 2.81 4.83 2.10
QUOTE PIANO POSA INERTE	214.00 214.04 213.54 213.59 213.54 213.65
PROGRESSIVE PROGETTO	-2.81 -2.75 -2.25 2.25 2.84
QUOTE PROGETTO	214.00 214.04 214.04 214.09 214.04 213.65
DISTANZE PARZIALI PROGETTO	0.50 2.25 2.25 0.59
SPESSORE PACCHETTO	0.00 0.00 0.50 0.50 0.50 0.00

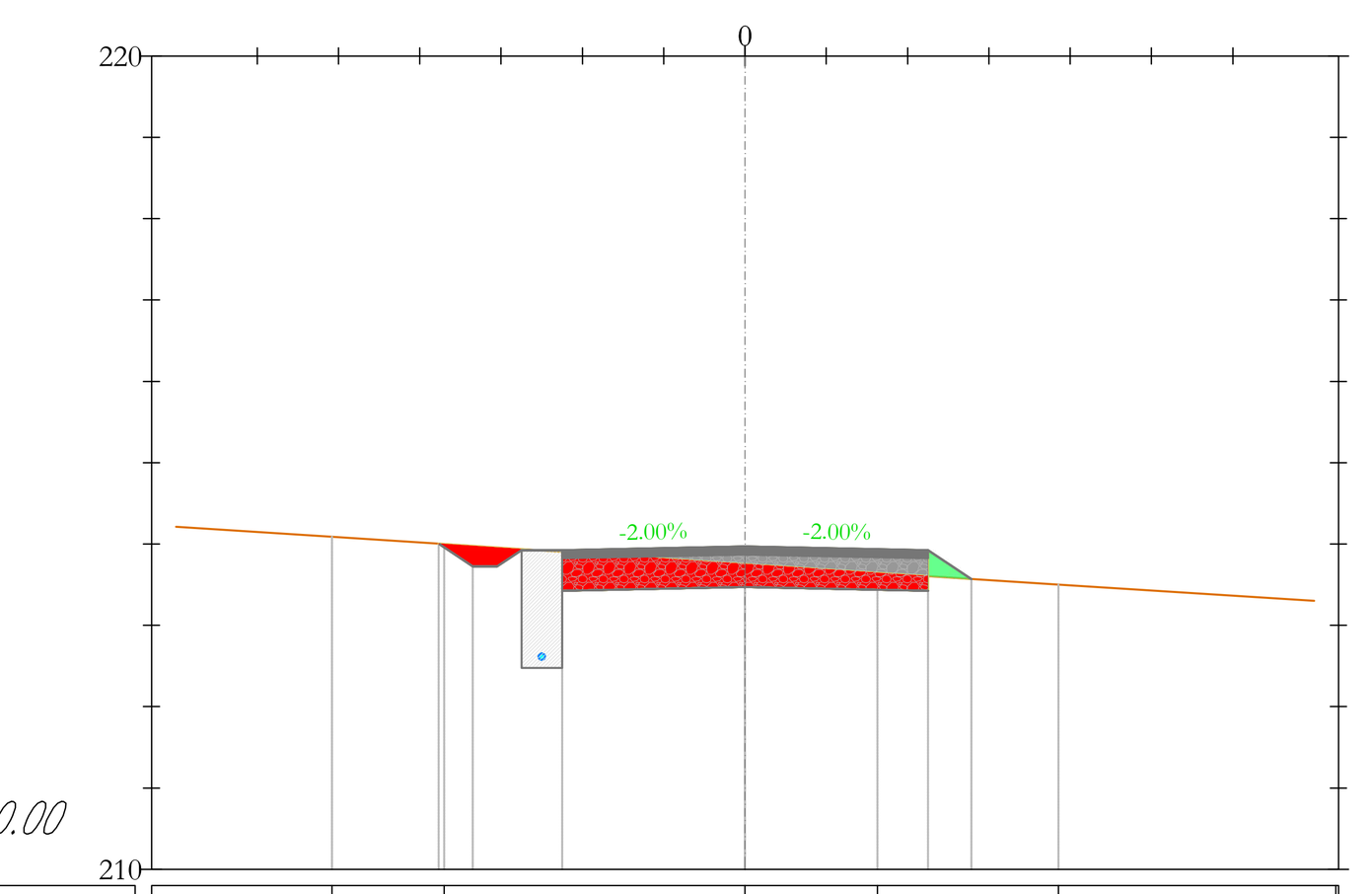

TRACCIATO
Sezione 64
Progressiva: 1+260.00
Scala: 1:100
Quota di Riferimento: 210.00

PROGRESSIVE TERRENO	-5.08 -3.70 0.00 1.63 3.85 7.27
QUOTE TERRENO	214.09 214.00 213.75 213.64 213.50 213.28
DISTANZE PARZIALI TERRENO	6.55 1.38 3.70 1.63 2.23 3.41
QUOTE PIANO POSA INERTE	214.00 213.72 213.92 213.42 213.47 213.42 213.57
PROGRESSIVE PROGETTO	-3.77 -3.35 -3.05 -2.75 -2.25 2.25 2.78
QUOTE PROGETTO	214.00 213.72 213.72 213.92 213.92 213.97 213.92 213.57
DISTANZE PARZIALI PROGETTO	0.42 0.30 0.30 0.50 2.25 2.25 0.53
SPESSORE PACCHETTO	0.00 0.00 0.00 0.00 0.50 0.50 0.50 0.00

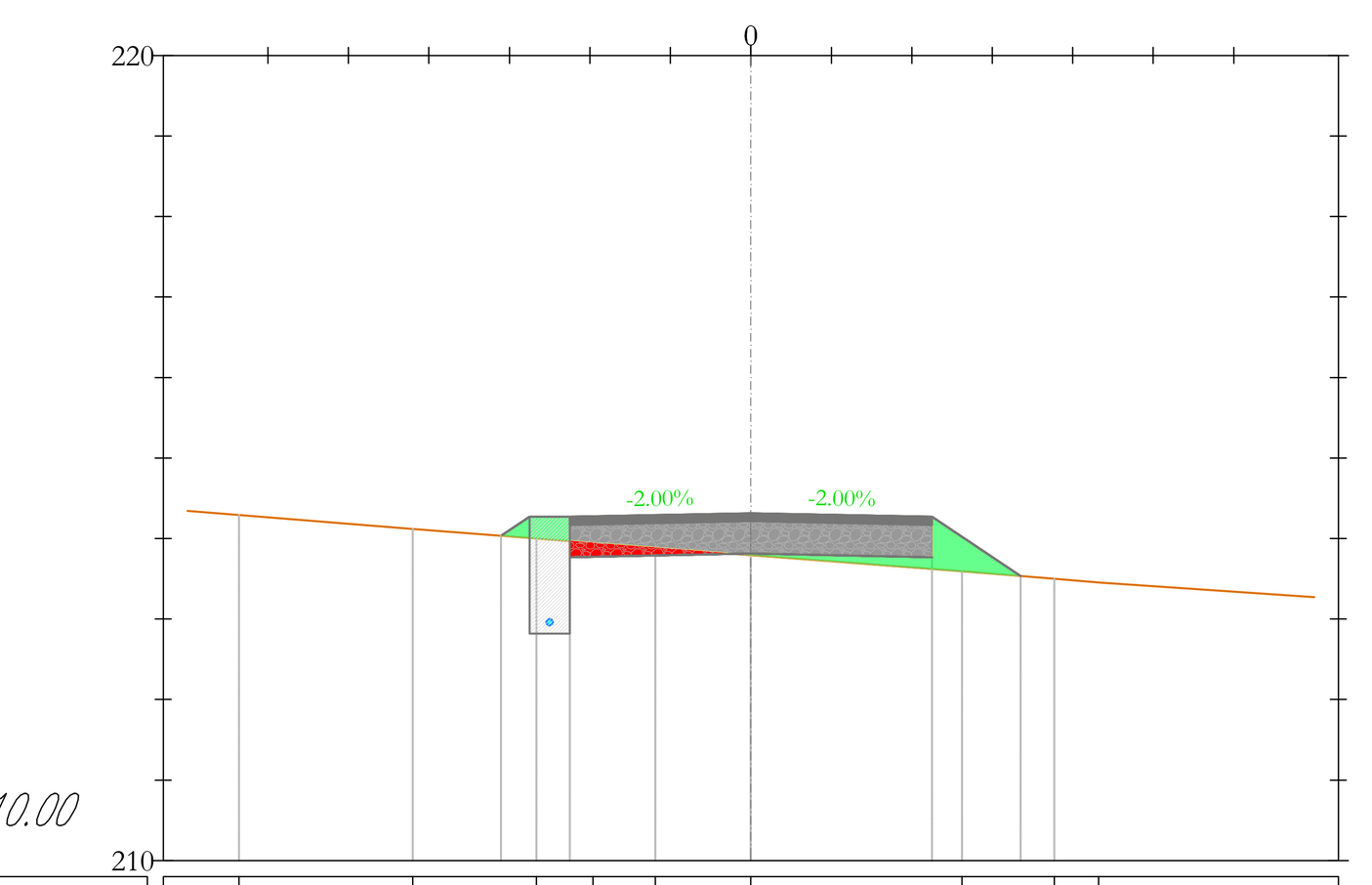

TRACCIATO
Sezione 65
Progressiva: 1+280.00
Scala: 1:100
Quota di Riferimento: 210.00

PROGRESSIVE TERRENO	-6.36 -4.20 -2.66 -1.96 -1.18 0.00 2.62 3.77 4.32
QUOTE TERRENO	214.29 214.12 214.00 213.95 213.88 213.79 213.59 213.50 213.46
DISTANZE PARZIALI TERRENO	2.63 2.16 1.53 0.70 0.78 1.18 2.62 1.15 0.55 6.63
QUOTE PIANO POSA INERTE	214.03 214.27 213.77 213.81 213.77 213.53
PROGRESSIVE PROGETTO	-3.10 -2.75 -2.25 2.25 3.35
QUOTE PROGETTO	214.03 214.27 214.27 214.31 214.27 213.53
DISTANZE PARZIALI PROGETTO	0.35 0.50 2.25 2.25 1.10
SPESSORE PACCHETTO	0.00 0.00 0.50 0.50 0.50 0.00

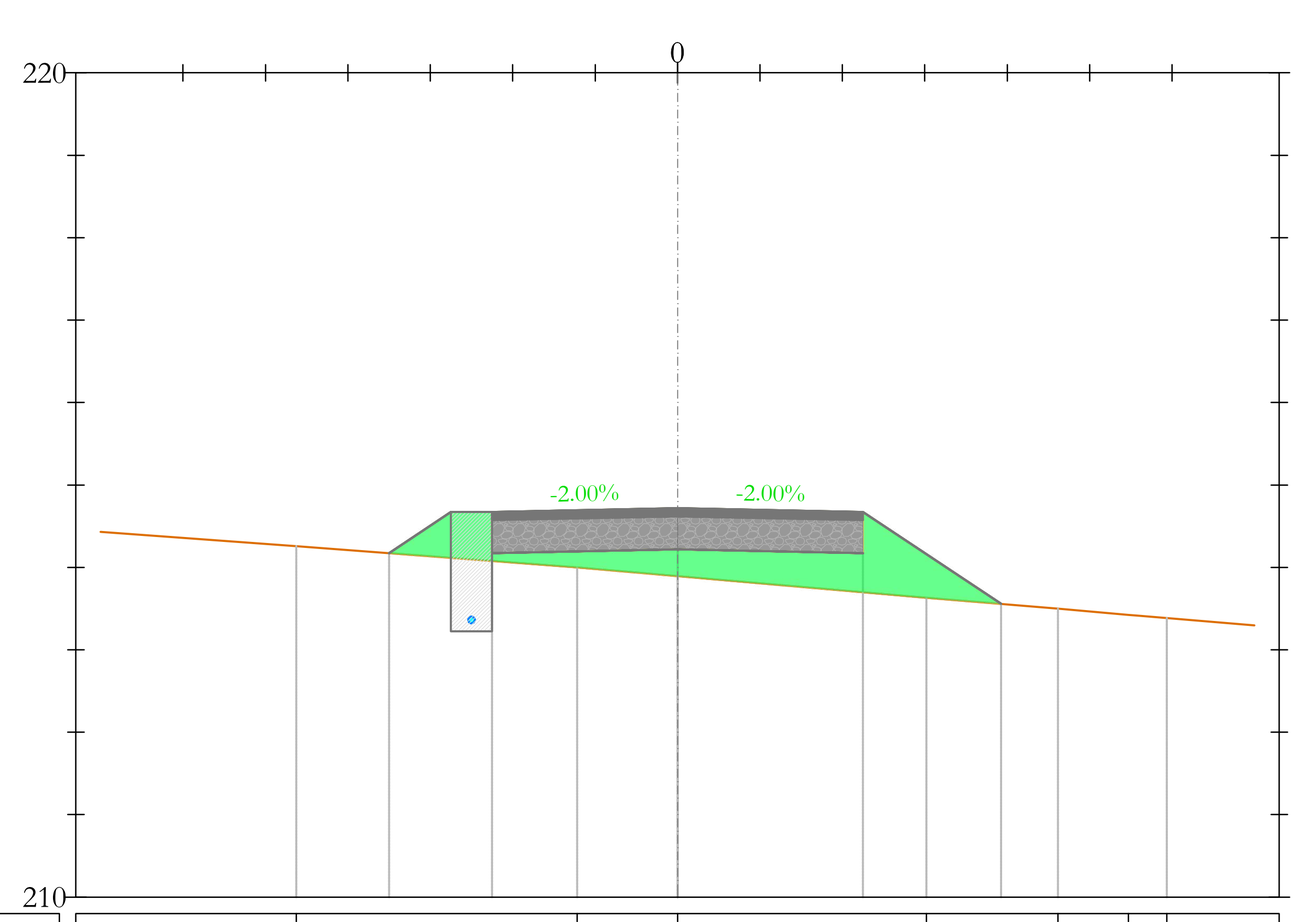

TRACCIATO
Sezione 66
Progressiva: 1+300.00
Scala: 1:100
Quota di Riferimento: 210.00

PROGRESSIVE TERRENO	-4.63 -1.22 0.00 3.02 4.61 5.47 5.93
QUOTE TERRENO	214.26 214.00 213.89 213.63 213.50 213.43 213.38
DISTANZE PARZIALI TERRENO	3.30 3.41 1.22 3.02 1.59 0.86 4.26
QUOTE PIANO POSA INERTE	214.17 214.67 214.17 214.22 214.17 213.56
PROGRESSIVE PROGETTO	-3.50 -2.75 -2.25 0.00 2.25 3.92
QUOTE PROGETTO	214.17 214.67 214.67 214.72 214.67 213.56
DISTANZE PARZIALI PROGETTO	0.75 0.50 2.25 2.25 1.67
SPESSORE PACCHETTO	0.00 0.00 0.50 0.50 0.50 0.00

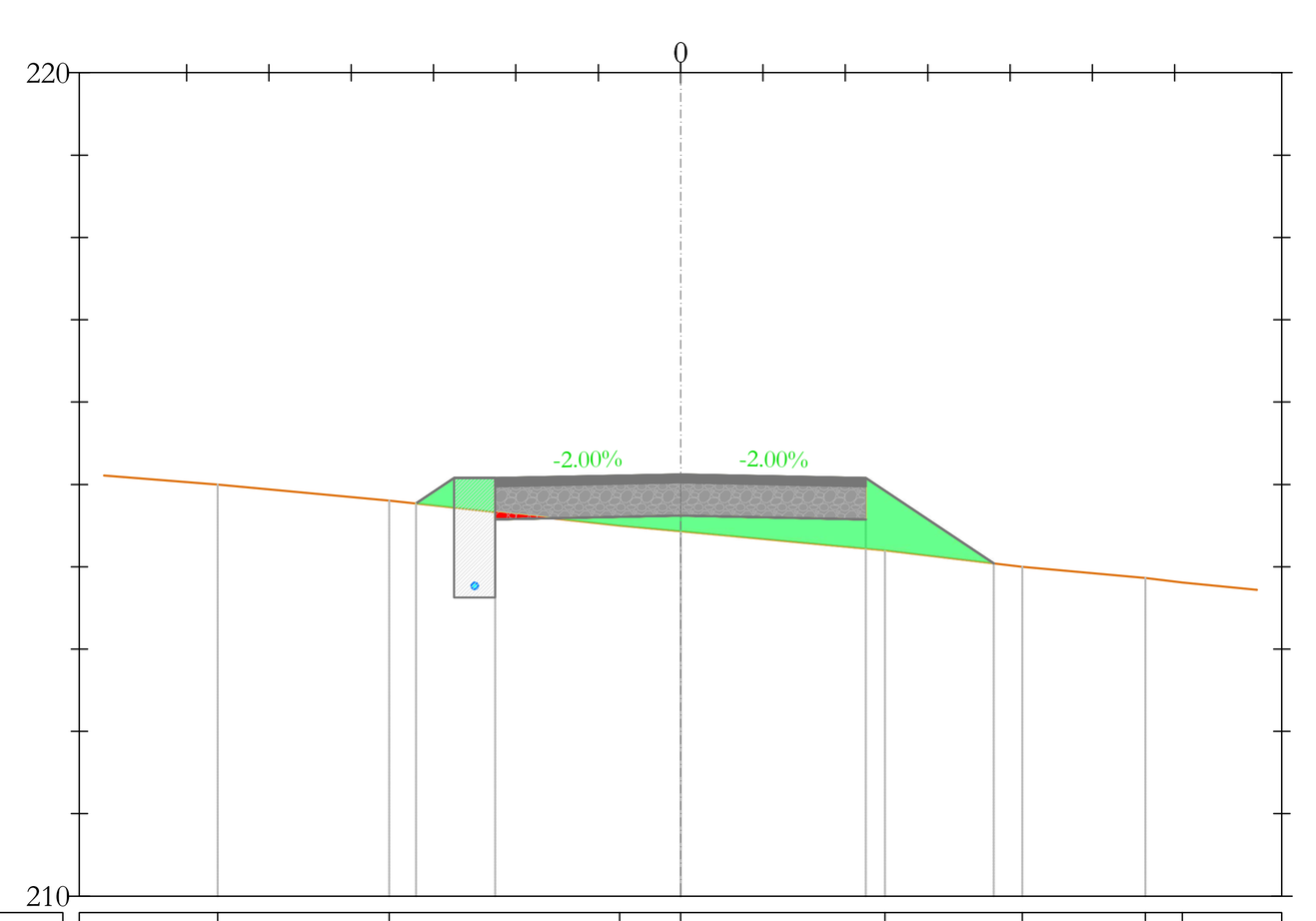

TRACCIATO
Sezione 67
Progressiva: 1+320.00
Scala: 1:100
Quota di Riferimento: 210.00

PROGRESSIVE TERRENO	-5.62 -3.54 -0.74 0.00 2.48 4.15 5.64 6.09
QUOTE TERRENO	215.00 214.80 214.50 214.43 214.20 214.00 213.86 213.81
DISTANZE PARZIALI TERRENO	3.44 2.08 2.80 0.74 2.48 1.67 1.49 3.13
QUOTE PIANO POSA INERTE	214.77 215.08 214.58 214.62 214.58 214.04
PROGRESSIVE PROGETTO	-3.21 -2.75 -2.25 2.25 3.80
QUOTE PROGETTO	214.77 215.08 215.08 215.12 215.08 214.04
DISTANZE PARZIALI PROGETTO	0.46 0.50 2.25 2.25 1.55
SPESSORE PACCHETTO	0.00 0.00 0.50 0.50 0.50 0.00

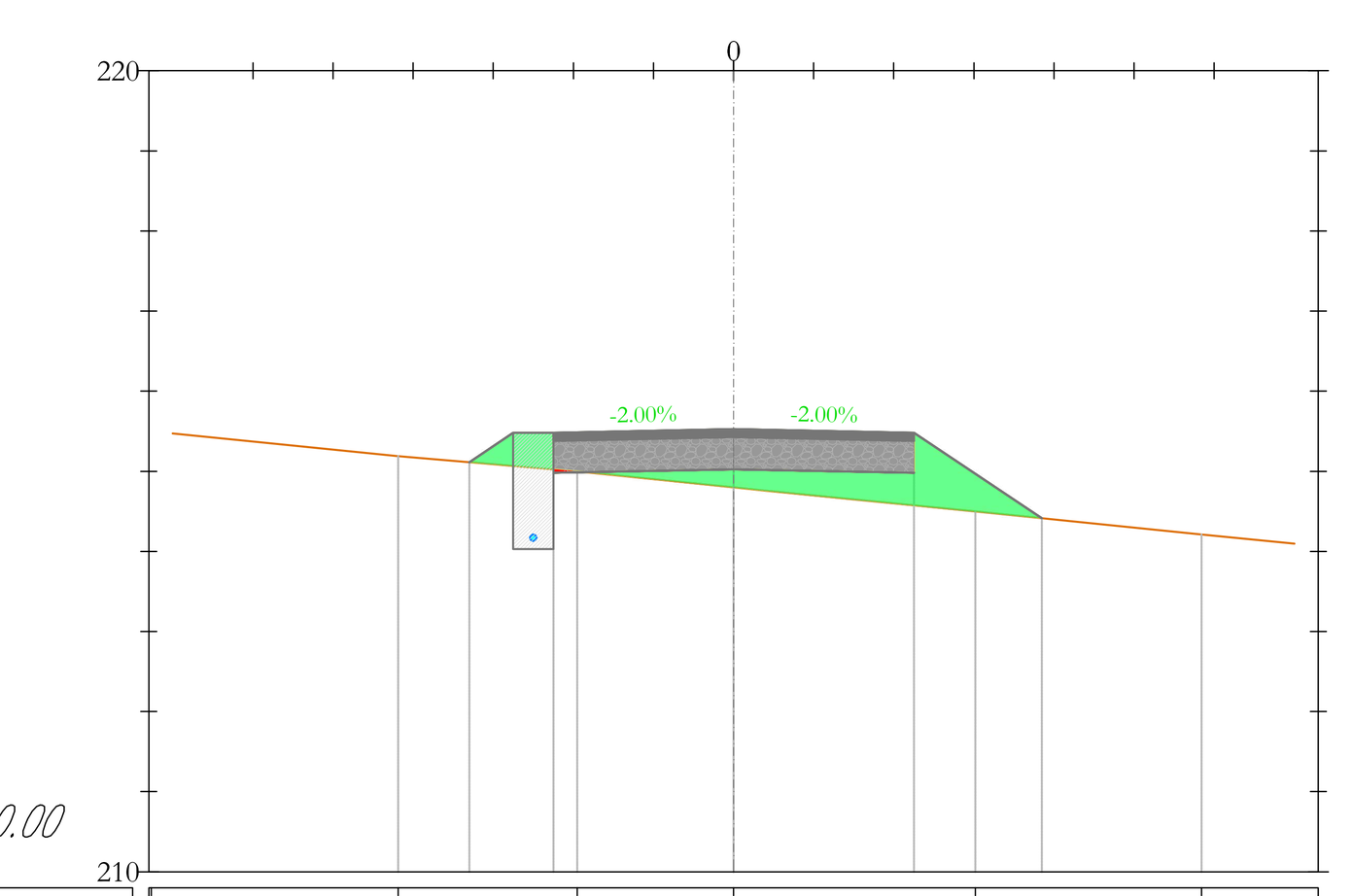

TRACCIATO
Sezione 68
Progressiva: 1+340.00
Scala: 1:100
Quota di Riferimento: 210.00

PROGRESSIVE TERRENO	-7.27 -4.19 -1.95 0.00 3.02 5.84
QUOTE TERRENO	215.50 215.19 215.00 214.80 214.50 214.21
DISTANZE PARZIALI TERRENO	3.08 2.24 1.95 2.62 2.82 2.19
QUOTE PIANO POSA INERTE	215.11 215.48 214.98 215.03 214.98 214.41
PROGRESSIVE PROGETTO	-3.30 -2.75 -2.25 2.25 3.85
QUOTE PROGETTO	215.11 215.48 215.48 215.53 215.48 214.41
DISTANZE PARZIALI PROGETTO	0.55 0.50 2.25 2.25 1.60
SPESSORE PACCHETTO	0.00 0.00 0.50 0.50 0.50 0.00

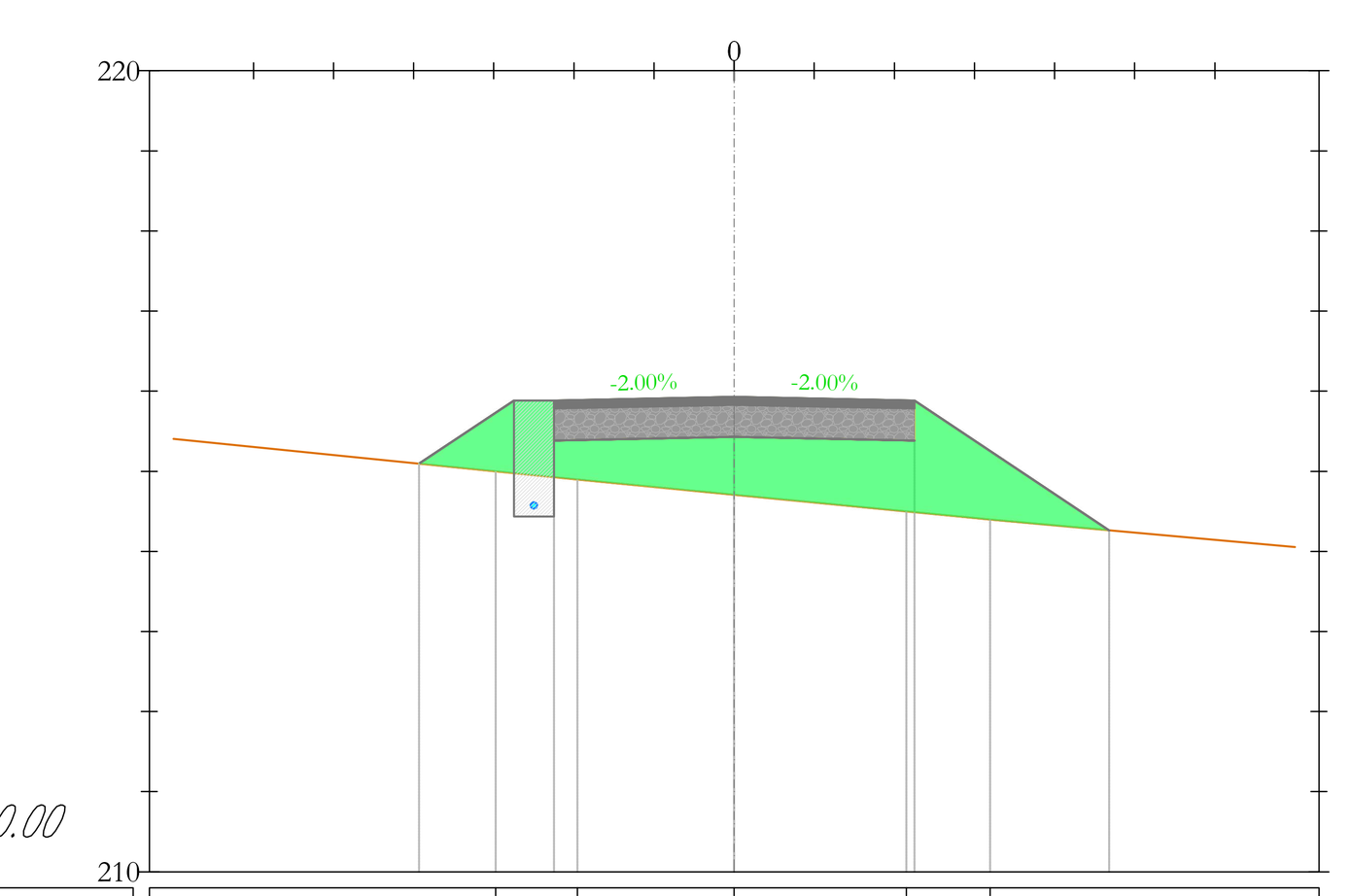

TRACCIATO
Sezione 69
Progressiva: 1+360.00
Scala: 1:100
Quota di Riferimento: 210.00

PROGRESSIVE TERRENO	-2.98 -1.96 0.00 2.15 3.20
QUOTE TERRENO	215.00 214.89 214.71 214.50 214.40
DISTANZE PARZIALI TERRENO	4.94 1.02 1.96 2.15 1.04 4.38
QUOTE PIANO POSA INERTE	215.10 215.88 215.38 215.43 215.38 214.26
PROGRESSIVE PROGETTO	-3.93 -2.75 -2.25 2.25 4.68
QUOTE PROGETTO	215.10 215.88 215.88 215.93 215.88 214.26
DISTANZE PARZIALI PROGETTO	1.18 0.50 2.25 2.25 2.43
SPESSORE PACCHETTO	0.00 0.00 0.50 0.50 0.50 0.00

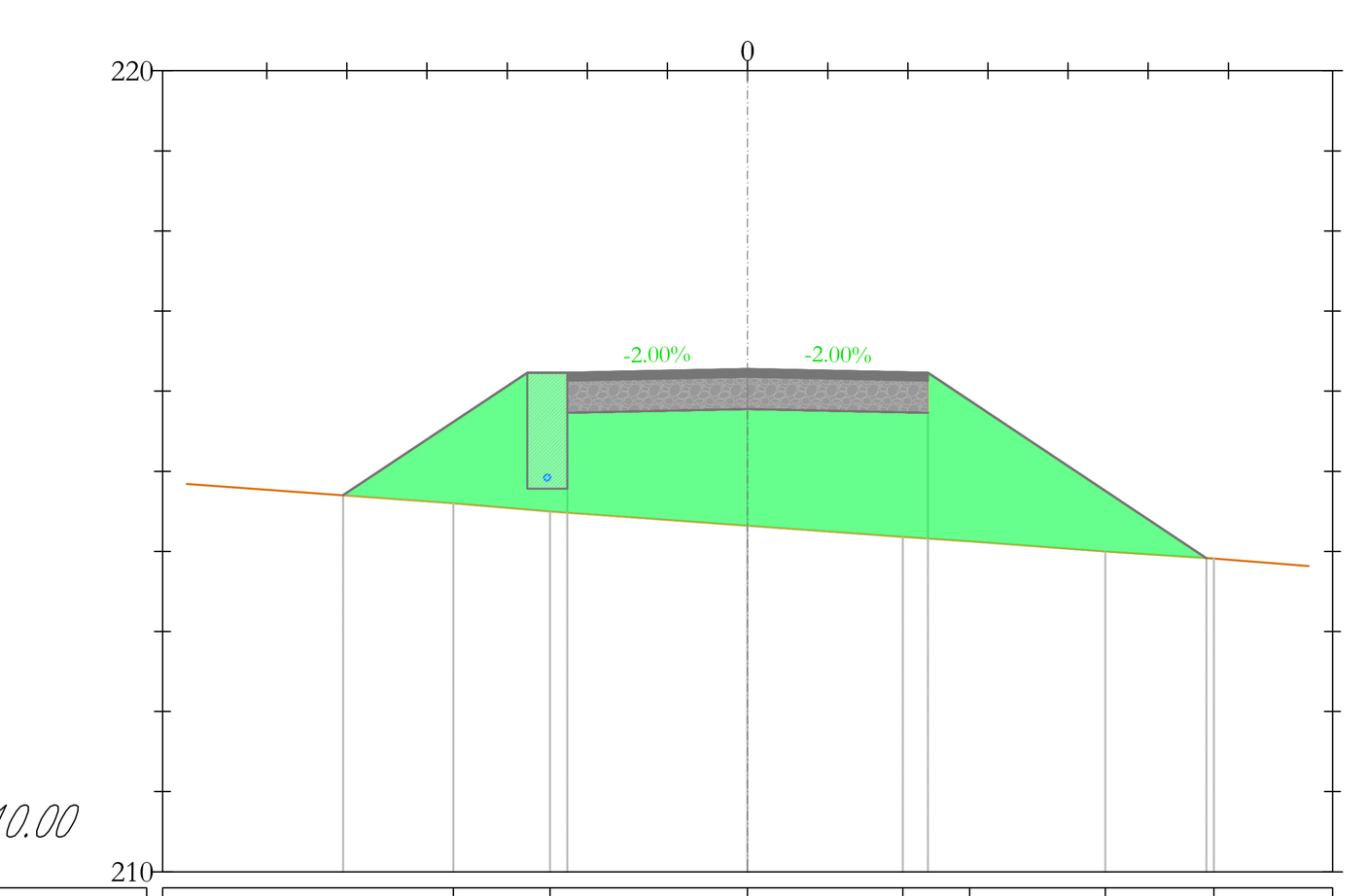

TRACCIATO
Sezione 70
Progressiva: 1+380.00
Scala: 1:100
Quota di Riferimento: 210.00

PROGRESSIVE TERRENO	-3.67 -2.46 0.00 1.94 2.77 4.46 5.82
QUOTE TERRENO	214.60 214.50 214.32 214.18 214.12 214.00 213.91
DISTANZE PARZIALI TERRENO	5.54 1.21 2.46 1.94 0.83 1.69 1.36
QUOTE PIANO POSA INERTE	214.70 216.23 215.73 215.78 215.73 213.92
PROGRESSIVE PROGETTO	-5.05 -2.75 -2.25 2.25 5.73
QUOTE PROGETTO	214.70 216.23 216.23 216.28 216.23 213.92
DISTANZE PARZIALI PROGETTO	2.30 0.50 2.25 2.25 3.48
SPESSORE PACCHETTO	0.00 0.00 0.50 0.50 0.50 0.00



TRACCIATO
Sezione 71
Progressiva: 1+400.00
Scala: 1:100
Quota di Riferimento: 210.00

PROGRESSIVE TERRENO	-7.07 -3.28 0.00 0.66 3.56
QUOTE TERRENO	215.00 214.73 214.54 214.50 214.33
DISTANZE PARZIALI TERRENO	3.79 3.28 0.66 2.90 5.53
QUOTE PIANO POSA INERTE	214.83 216.11 215.61 215.65 215.61 214.24
PROGRESSIVE PROGETTO	-4.67 -2.75 -2.25 2.25 5.06
QUOTE PROGETTO	214.83 216.11 216.11 216.15 216.11 214.24
DISTANZE PARZIALI PROGETTO	1.92 0.50 2.25 2.25 2.81
SPESSORE PACCHETTO	0.00 0.00 0.50 0.50 0.50 0.00



TRACCIATO
Sezione 72
Progressiva: 1+420.00
Scala: 1:100
Quota di Riferimento: 210.00

PROGRESSIVE TERRENO	-4.07 -3.91 -3.40 0.00 4.31
QUOTE TERRENO	215.80 215.79 215.77 215.65 215.50
DISTANZE PARZIALI TERRENO	3.96 3.40 3.92 3.48
QUOTE PIANO POSA INERTE	215.81 215.23 215.43 214.93 214.98 214.93 215.23 215.54
PROGRESSIVE PROGETTO	-4.21 -3.35 -3.05 -2.75 -2.25 2.25 2.55 2.85 3.30
QUOTE PROGETTO	215.81 215.23 215.23 215.43 215.43 215.48 215.43 215.23 215.23 215.54
DISTANZE PARZIALI PROGETTO	0.86 0.30 0.30 0.50 2.25 2.25 0.30 0.30 0.45
SPESSORE PACCHETTO	0.00 0.00 0.00 0.00 0.50 0.50 0.50 0.00 0.00 0.00

AREN Green S.r.l.
Società soggetta alla direzione e coordinamento di AREN Electric Power S.p.A.
Sede legale e amministrativa: Via dell'Arrigoni n. 308 | 47522 Cesena (FC) | Ph. +39 0547 415245
Iscritta nel Registro delle Imprese della Romagna - Forlì-Cesena e Rimini | REA 326908 | C.F./P.Iva 04032170401

COMUNI DI ASCOLI SATRIANO (FG) E CASTELLUCCIO DEI SAURI (FG)
LOCALITÀ "CONCA D'ORO"

PROGETTO PER LA REALIZZAZIONE DI

IMPIANTO EOLICO "CONCA D'ORO"

REDAZIONE /PROGETTISTA:
Aren Electric Power Spa
Società per Azioni con Unico Socio
Via dell'Arrigoni 308 - 47522 Cesena (FC)
Ph. +39 0547 415245 - Fax +39 0547 415274
P.Iva 03803880404
Registro delle Imprese di Forlì Cesena R.E.A. 317048

TIMBRO E FIRMA PROGETTISTA:
Ing. Samuele Ulivi
Ordine degli Ingegneri di Forlì-Cesena
Matr. 2866

TITOLO ELABORATO: Sezioni trasversali - CO3 (5/7)

CODICE ELABORATO:	FORMATO:	SCALA:	FASE:
CDODC S 0 3 T 0 1 2 0 8 0 0	A0+1	1:100	PROGETTO DEFINITIVO

REV.	DESCRIZIONE	DATA	REDATTO	VERIFICATO	APPROVATO
00	Prima emissione	11/03/2024	E. Teodorani	D. Zampa	S.Ulivi
01					
02					
03					
04					

FILE CO3_Definitivo.dwg

LA DIFFUSIONE E RIPRODUZIONE, ANCHE PARZIALE, DI QUESTA TAVOLA E' VIETATA A TERMINI DI LEGGE