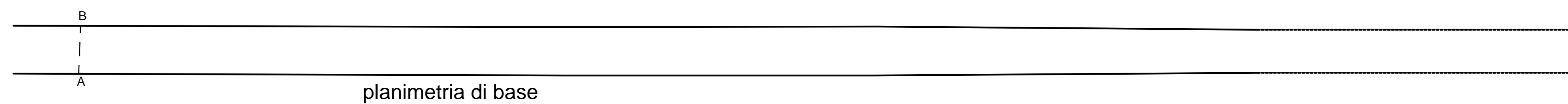
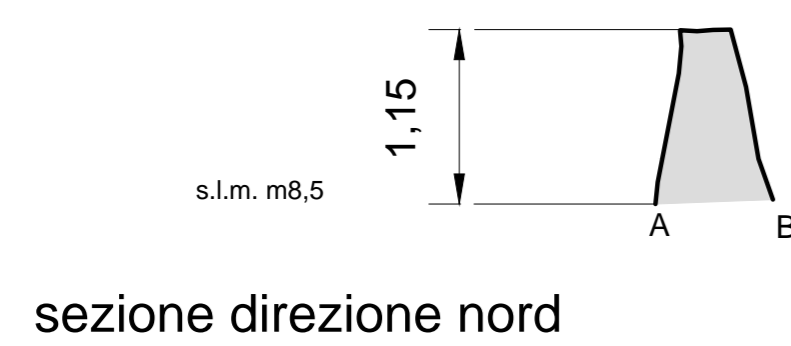
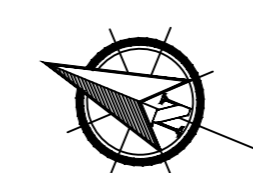
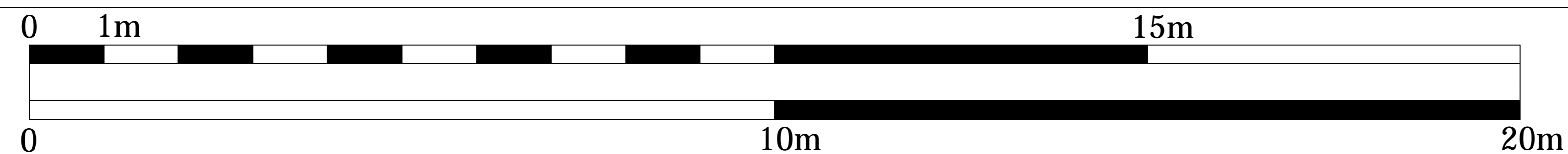


RILIEVO VOLUMETRICO



scala: 1:50

VISTA FOTOGRAFICA GENERALE

N





S

prospetto generale ovest

scala: 1:50

VISTA FOTOGRAFICA DI DETTAGLIO



- 02

- 01

01

02

prospetto di dettaglio ovest

scala: 1:25

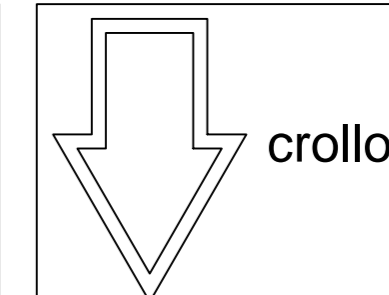


03

04

05

06



crollo



Microtunnel

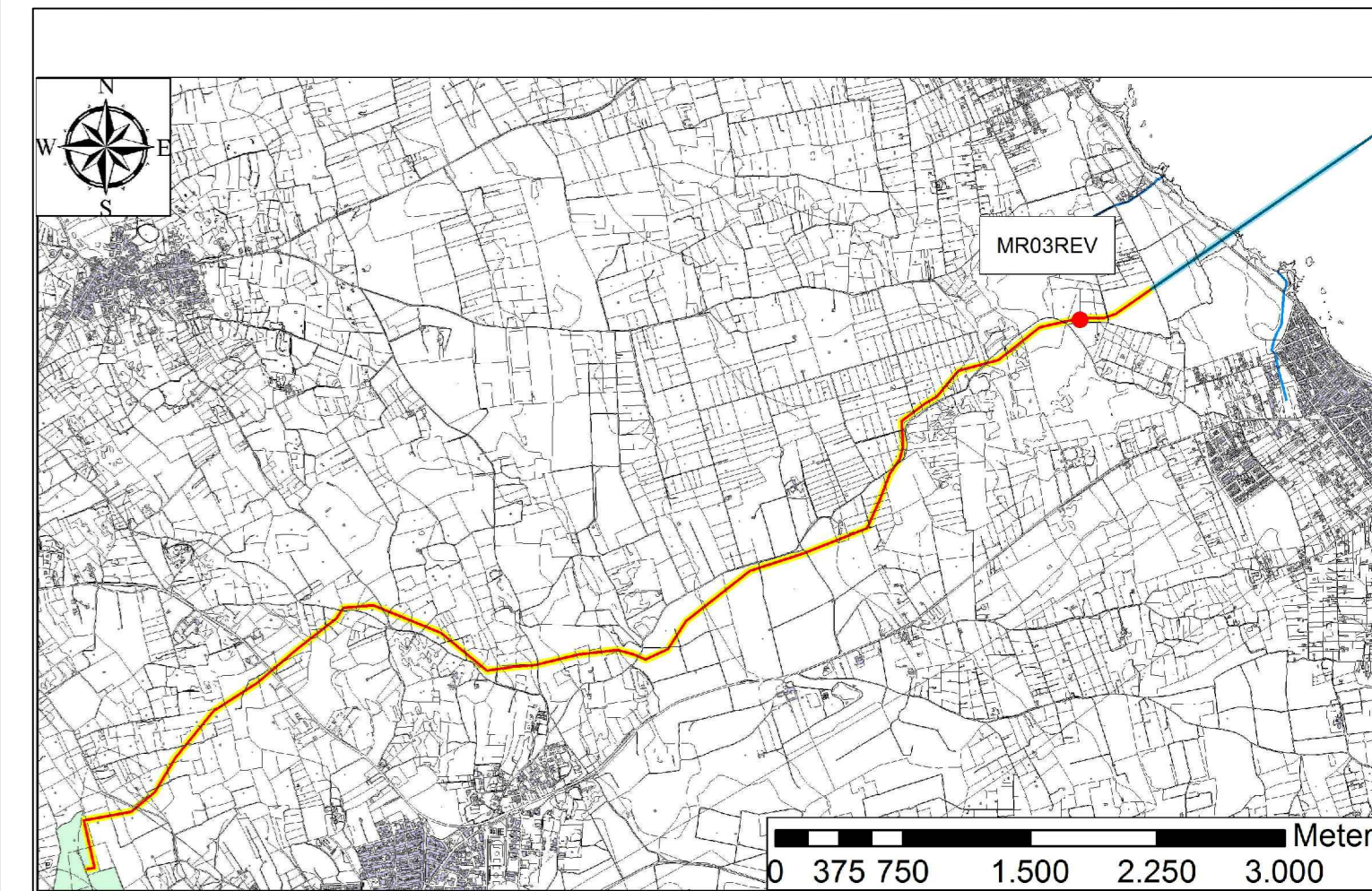
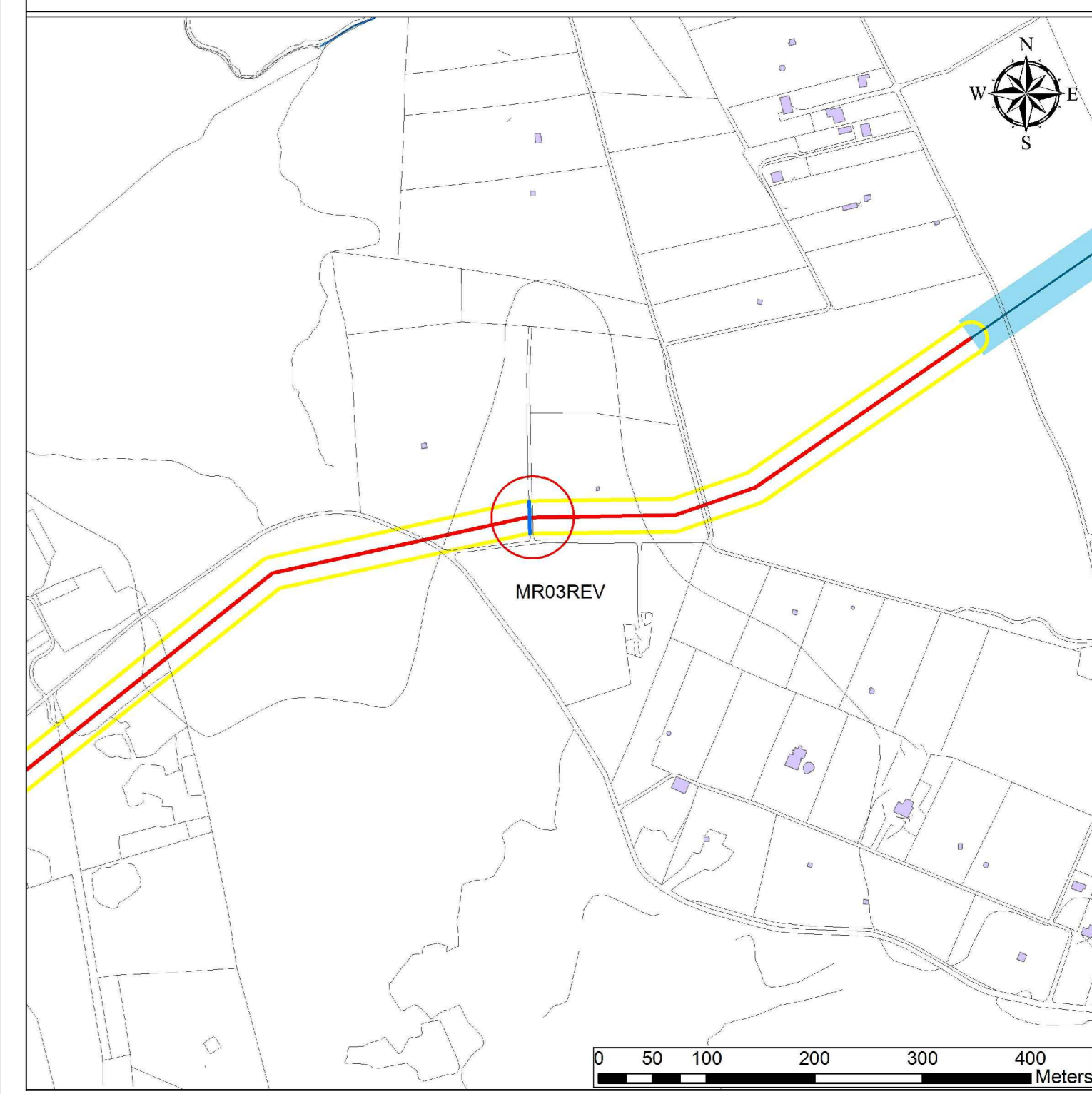


Corridoio 30m



Tracciato di Progetto

Tipologia 3 - Accumulazione a stratificazione con tessitura mediamente disordinata..



Muro orientato N-S. Presenta una buona visibilità, appena oscurata da pochi cespugli sulla faccia Est. Segna il confine fra una strada (a Est) e un oliveto (a Ovest).

È costituito principalmente da pietre di medie dimensioni accumulate per stratificazione e, in misura nettamente minore, da piccole lastre non sbazzate. In alcuni punti, alla base si trovano pietre di grandi dimensioni. La cresta è costituita da pietre non sbazzate di dimensioni medio-grandi poste di testa. La tessitura risulta abbastanza omogenea, con pochi spazi tra le pietre.

Si presenta in ottimo stato di conservazione.

PROGETTO	TRANS ADRIATIC PIPELINE	APPENDICE 5 TAVOLA 007 - DOCUMENTAZIONE DEL MURO A SECCO MR03REV	FOGLIO	1	1
REVISIONI					
DATA	08/03/2014	EMMISSIONE PER PROCEDURA VIA	STATO	INVIATO	INVIATO
REVISIONI					
DATA		VALUTAZIONE	STATO	INVIATO	INVIATO
REVISIONI					
DATA					