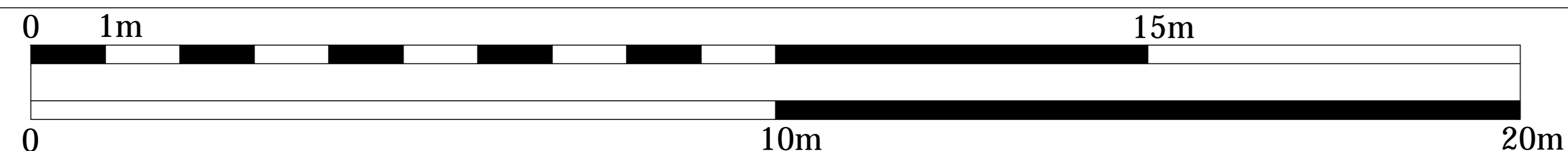


RILIEVO VOLUMETRICO



VISTA FOTOGRAFICA GENERALE



prospetto generale nord

scala: 1:50

VISTA FOTOGRAFICA DI DETTAGLIO



01

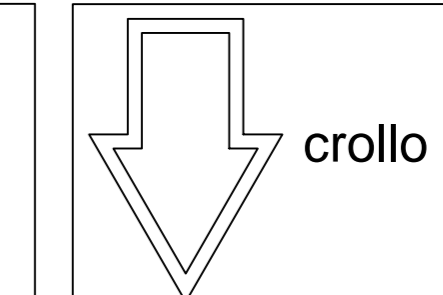
prospetto di dettaglio nord

scala: 1:25



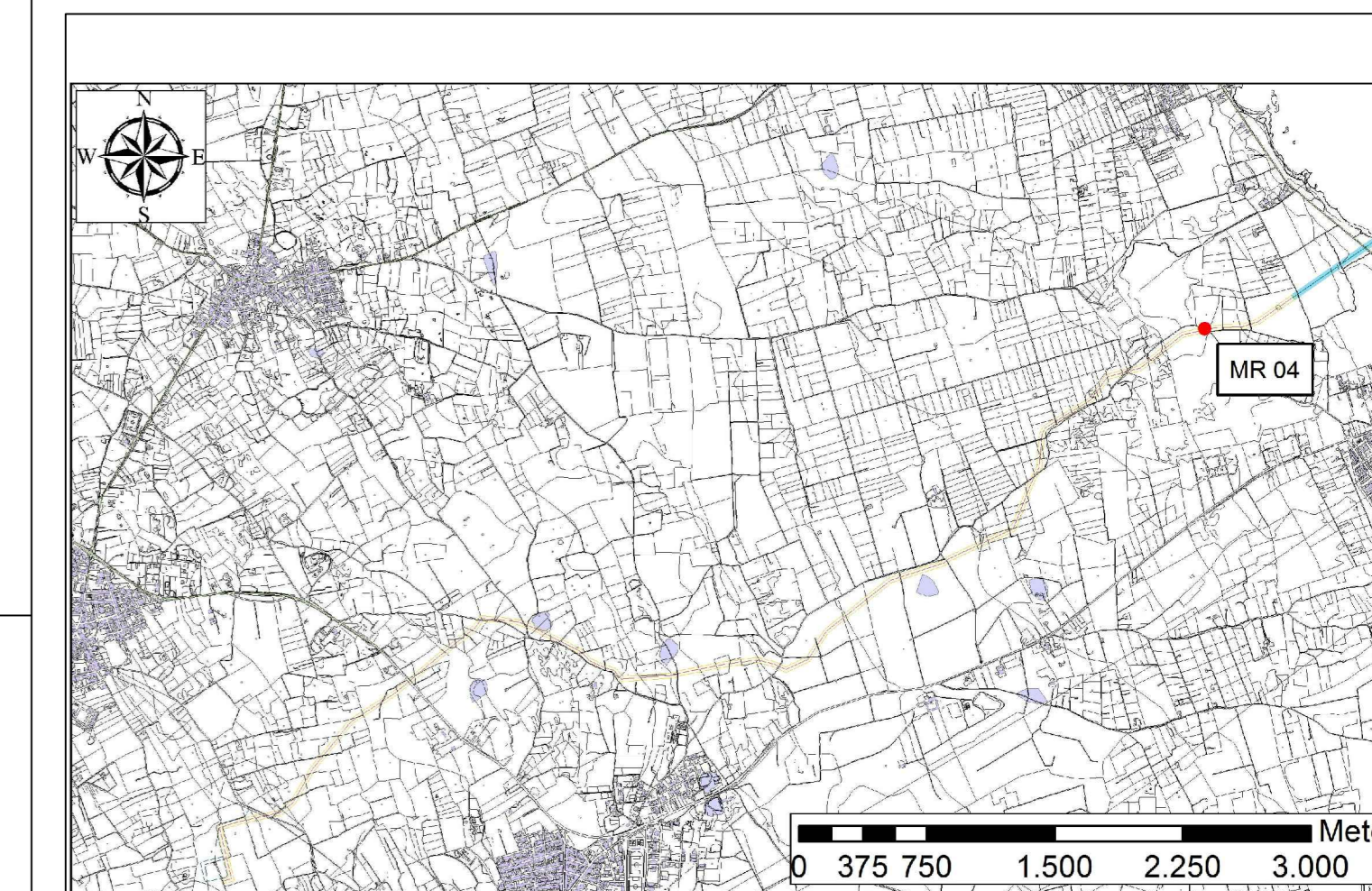
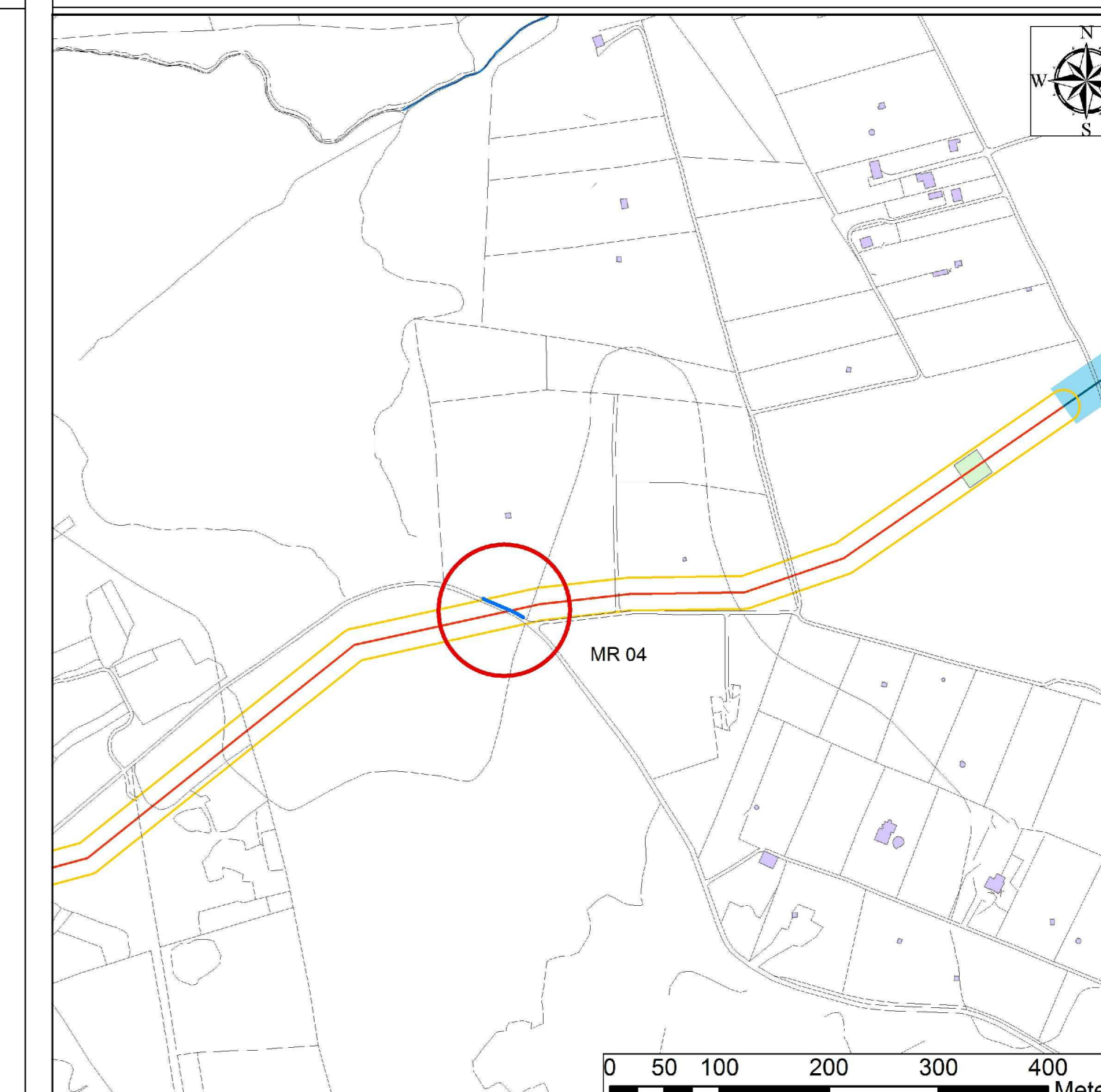
Muro orientato Est-Ovest. Il paramento Nord risulta in gran parte non visibile a causa di alberi e arbusti che si addossano alla struttura muraria. Il paramento Sud risulta non visibile nella parte finale verso Ovest per la presenza anche in questo caso di arbusti. Le pietre che costituiscono il paramento sono di diverse pezzature e di forma irregolare con spigoli non vivi. Entrambi i paramenti, hanno uguale tessitura.

Il paramento Nord  
La tessitura appare abbastanza disordinata fatta per stratificazione, con molto spazio tra i costituenti. Nella zona superiore (cresta) sono alloggiare pietre irregolari di grandi dimensioni utilizzate anche in alcuni casi nel basamento del paramento sud verso ovest.



- Microtunnel
- Corridoio 30m
- Tracciato di Progetto

Tipologia 3 - Accumulazione a stratificazione con tessitura mediamente disordinata..



PRODOTTORE		TAP		APPENDICE 5 TAVOLA 006 - DOCUMENTAZIONE DEL MURO A SECCO MR04	
PROGETTO	TRANS ADRIATIC PIPELINE	SCALE	1:50	Foglio	1 of 1
REDAZIONE	TRANS ADRIATIC PIPELINE	DATA	19/09/2013	REVISIONE	00
PROVA	TRANS ADRIATIC PIPELINE	PROVA	19/09/2013	PROVA	00
PROVA	TRANS ADRIATIC PIPELINE	PROVA	19/09/2013	PROVA	00