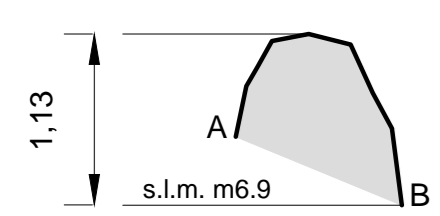
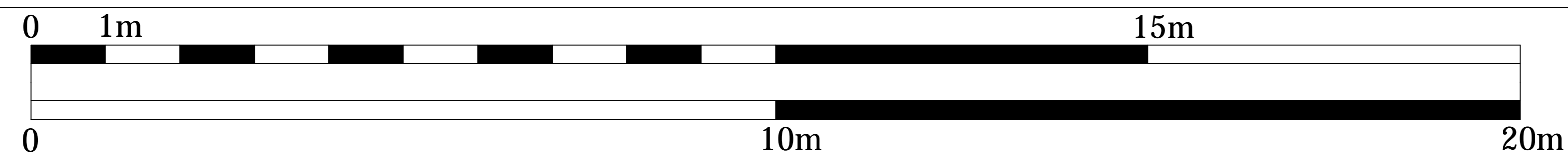
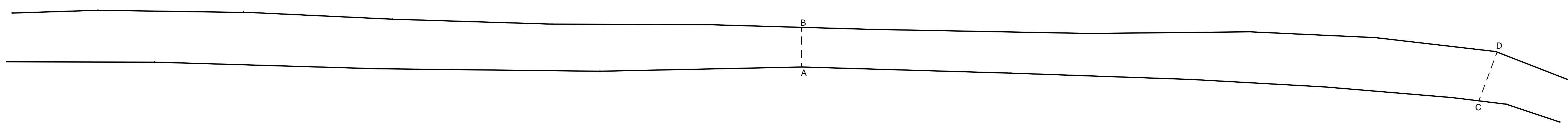


RILIEVO VOLUMETRICO

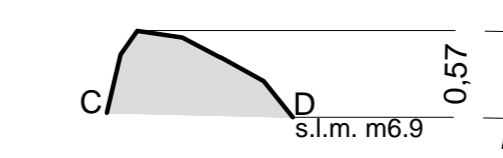


sezione direzione est



planimetria di base

sezione direzione est



scala: 1:50

VISTA FOTOGRAFICA GENERALE

N-O



S-E

vista generale nord



Microtunnel




Corridoio 30m



Tracciato di Progetto

Tipologia 2 - Accumulazione a stratificazione con tessitura molto disordinata.

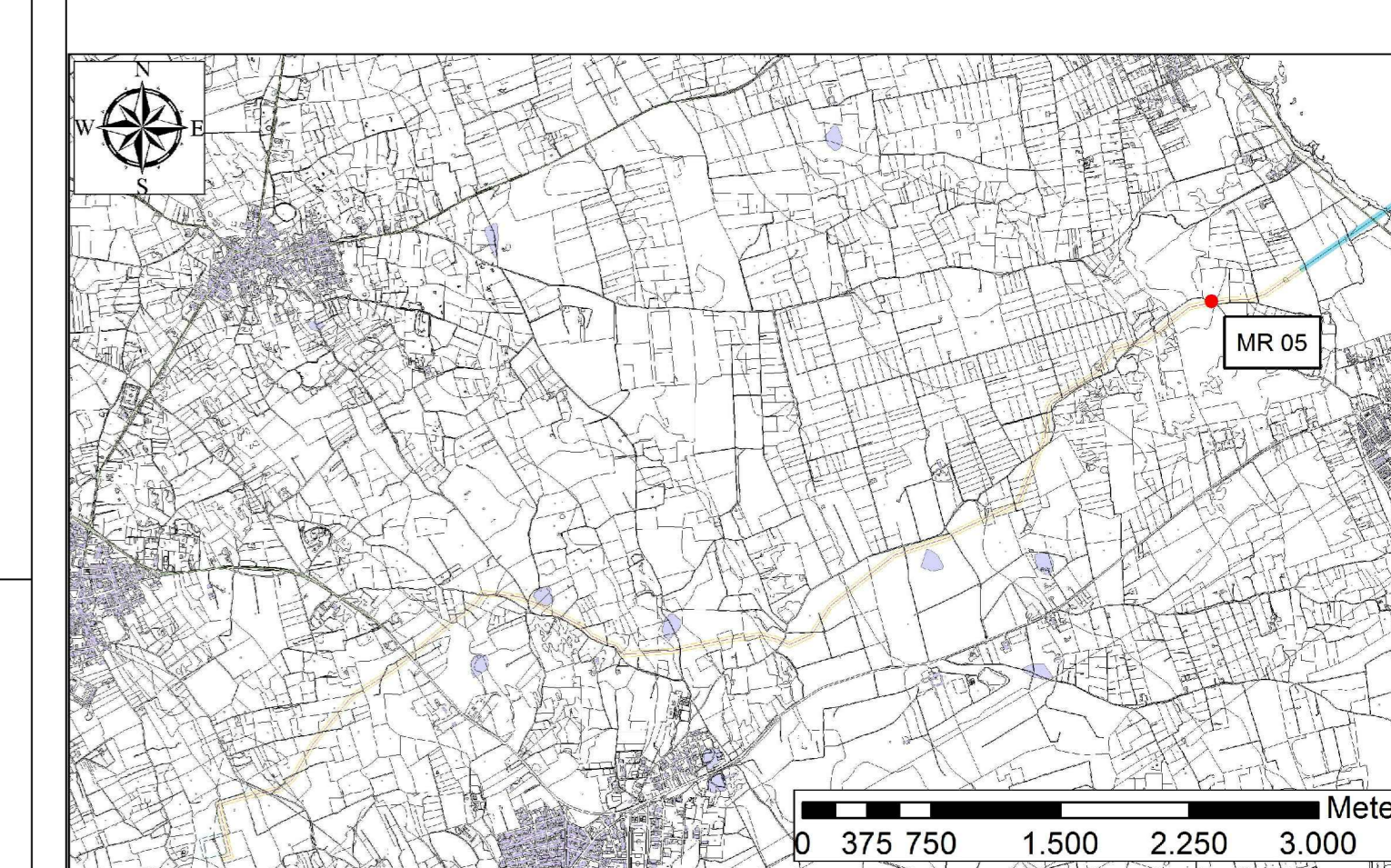
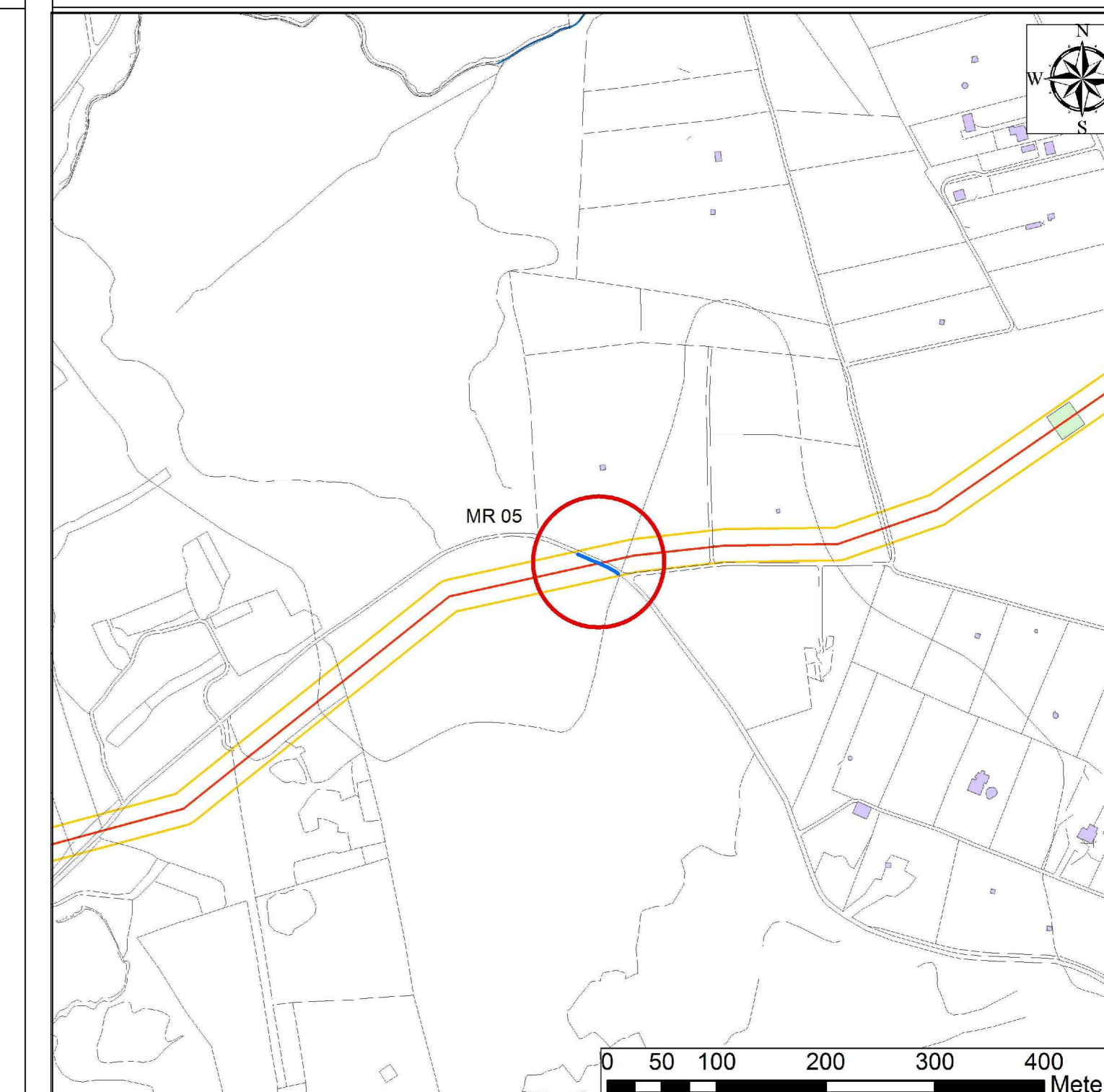
VISTA FOTOGRAFICA DI DETTAGLIO



prospetto di dettaglio nord



scala: 1:25



Muro orientato Est-Ovest. Il muro risulta non del tutto visibile a causa di una fitta vegetazione addossata per 9-10 metri al paramento nord verso est, la presenza della strada a nord e di una recinzione a sud rendono impossibile realizzare delle viste generali frontali. Il paramento sud si caratterizza per la presenza di cumuli di pietre, terra, inerti, spazzatura e rovi combusti addossati al muro. Le pietre che compongono entrambi i paramenti sono irregolari senza spigoli vivi, di diverse dimensioni, soprattutto medie e grandi. I paramenti, hanno uguale tessitura. Nel paramento Nord la tessitura risulta essere irregolare, molto disordinata e con molto spazio tra i costitutivi. La parte superiore del paramento risulta essere irregolare e dissestata. Il muro in diversi punti risulta parzialmente in crollo.

PRODOTTORE		TAP		APPENDICE 5 TAVOLA 010 - DOCUMENTAZIONE DEL MURO A SECCO MR05	
PROGETTO	TRANS ADRIATIC PIPELINE	SCALE	1:50	Foglio	1 of 1
REDAZIONE	TRANS ADRIATIC PIPELINE	DATA	19/09/2013	REVISIONE	00
PROVA	TRANS ADRIATIC PIPELINE	PROVA	19/09/2013	PROVA	00
PROVA	TRANS ADRIATIC PIPELINE	PROVA	19/09/2013	PROVA	00