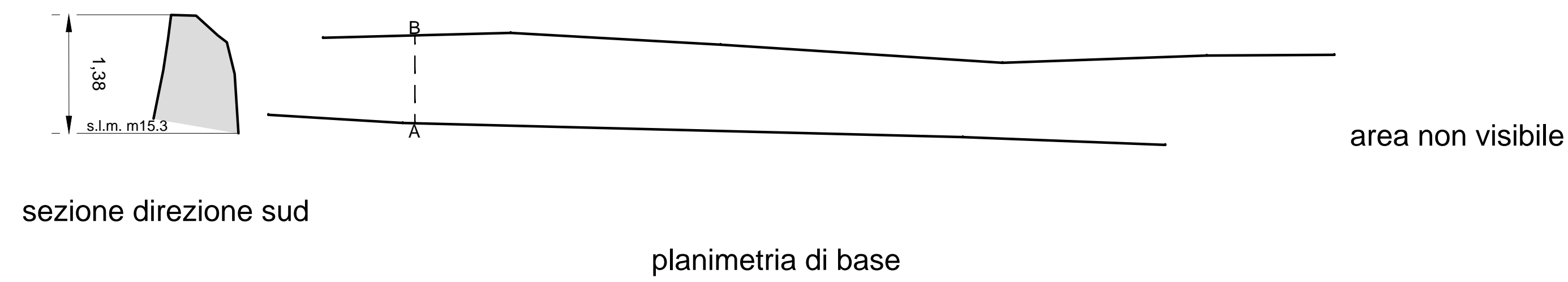
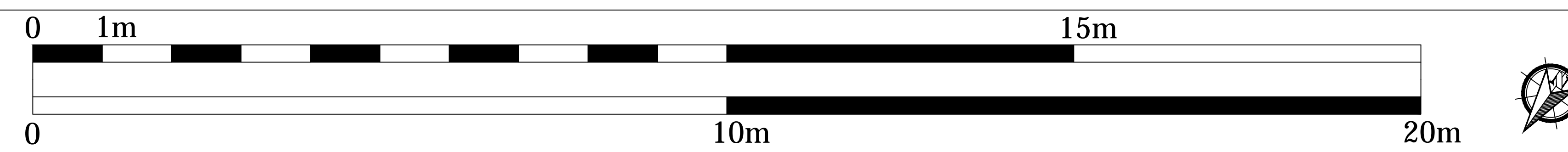


RILIEVO VOLUMETRICO



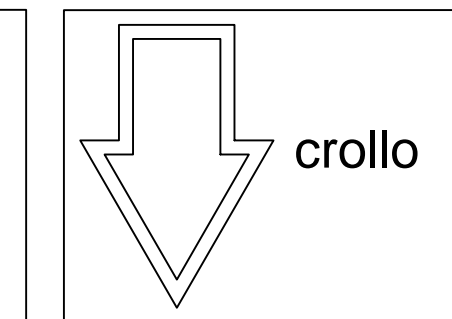
scala: 1:50

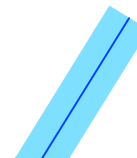


VISTA FOTOGRAFICA GENERALE



prospetto generale nordovest


scala: 1:50



-  Microtunnel
-  Corridoio 30m
-  Tracciato di Progetto

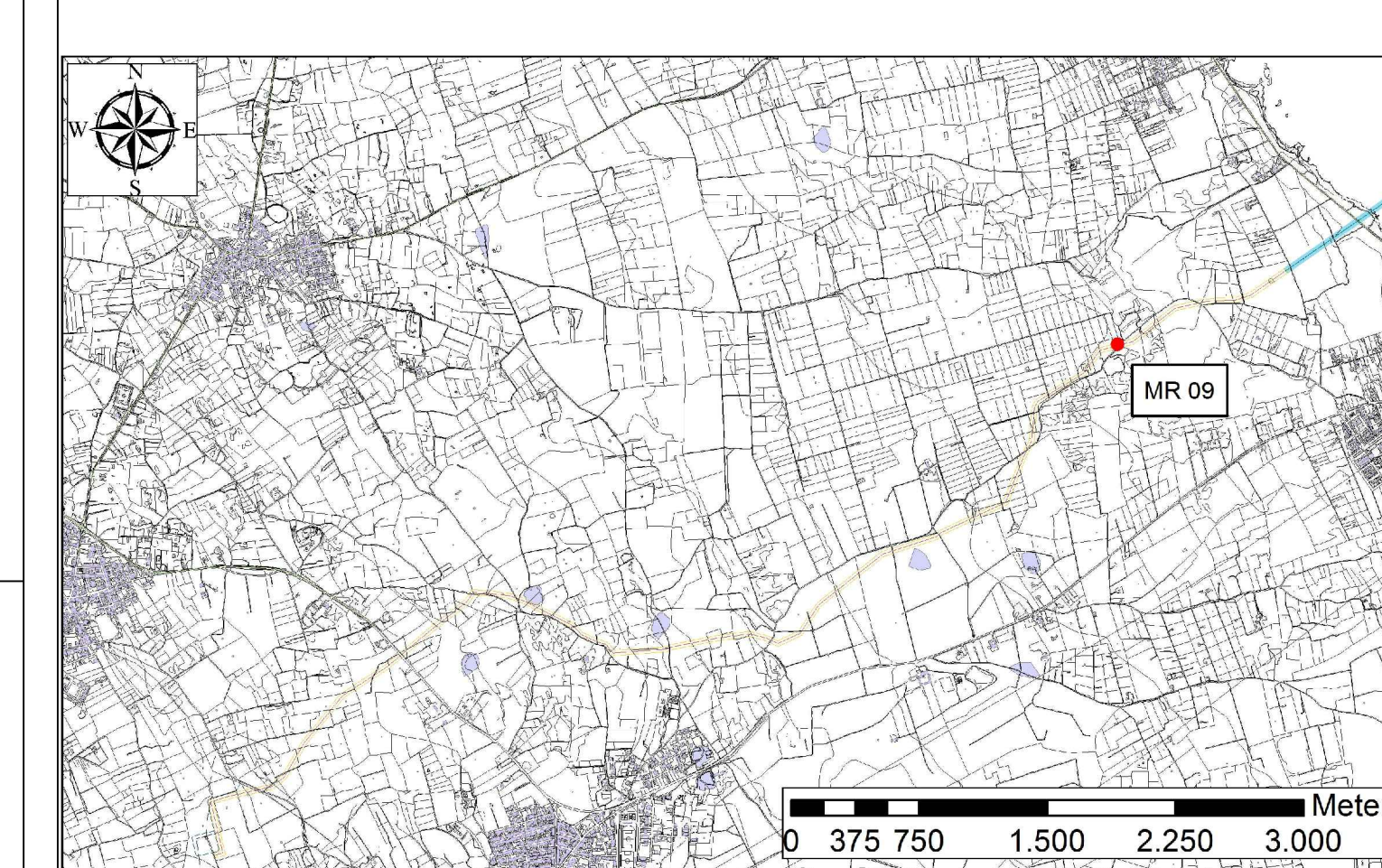
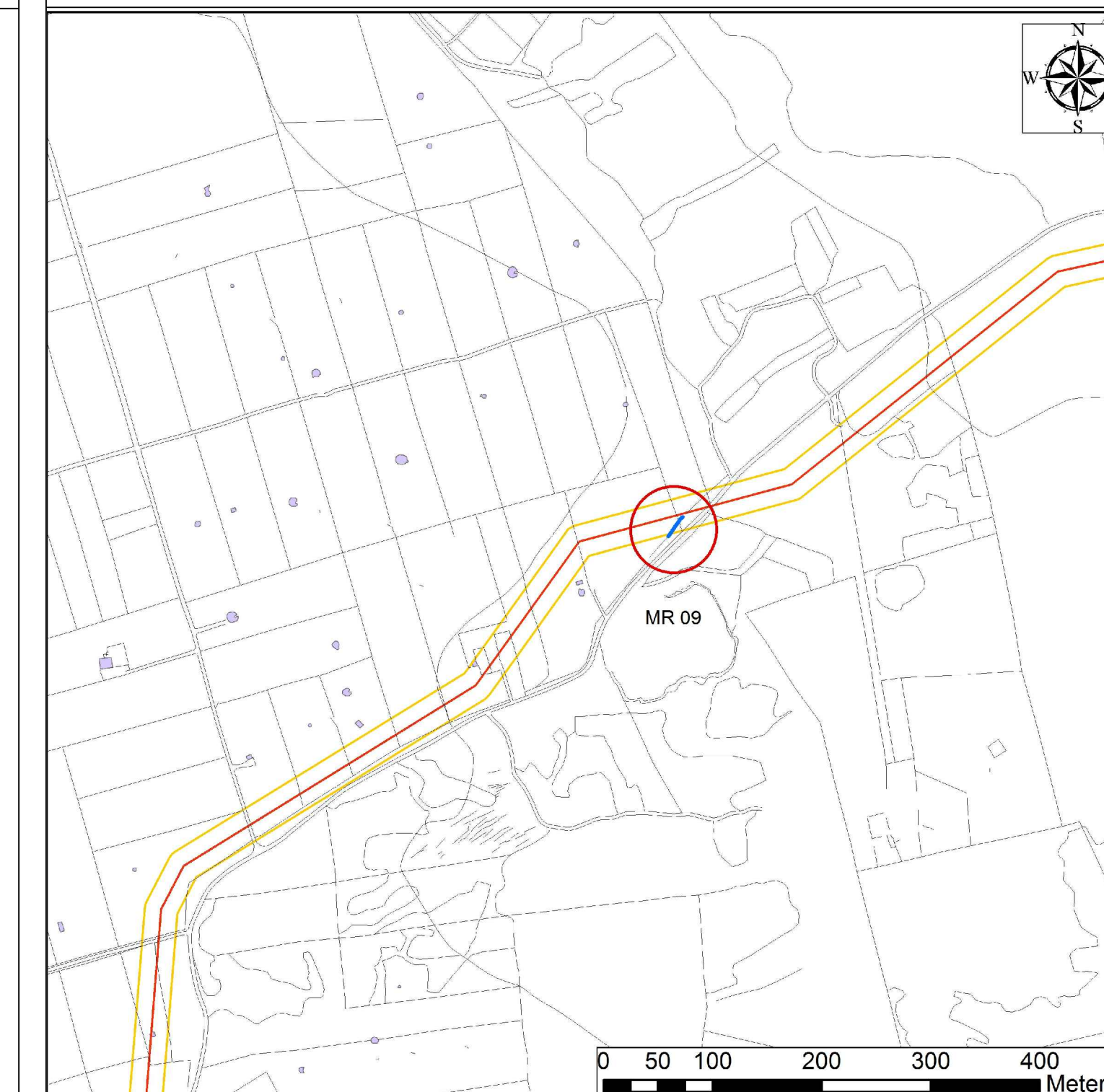
Tipologia 2 - Accumulazione a stratificazione con tessitura molto disordinata.

VISTA FOTOGRAFICA DI DETTAGLIO



prospetto di dettaglio nord ovest

scala: 1:25



Muro orientato NE-SO. Il muro è sulla linea di prosecuzione del muro MR 9 verso SW. Il paramento sud est non è visibile per la presenza di arbusti addossati al muro. Il paramento nord ovest risulta non visibile verso nord-est dove si interseca con il muro MR10 per la presenza di piante di cactus. Le pietre che compongono il muro sono irregolari, di diverse dimensioni, senza spigoli vivi, a volte sono presenti pietre piatte allettate di taglio con spigoli arrotondati. Solo il paramento nord ovest è documentabile.
 Il paramento NordOvest
 La tessitura del muro è irregolare, disordinata fatta per stratificazione, con molto spazio tra i costitutivi. La parte superiore non è omogenea e spesso in crollo, spesso si contraddistingue per la presenza di pietre di dimensione maggiore. Il paramento nord ovest verso sud è composto in maggior parte da pietre più grandi rispetto a ovest.

vista generale sudest



PRODOTTORE		TAP		APPENDICE 5 TAVOLA 016 - DOCUMENTAZIONE DEL MURO A SECCO MR09	
PROGETTO	TRANS ADRIATIC PIPELINE	SCALE		Foglio	1 of 1
REDAZIONE	TRANS ADRIATIC PIPELINE	DATA	19/09/2013	REVISIONE	00
PROVA	ENVIRONMENTAL RESOURCES MANAGEMENT	PROGETTO	TRANS ADRIATIC PIPELINE	REVISIONE	00