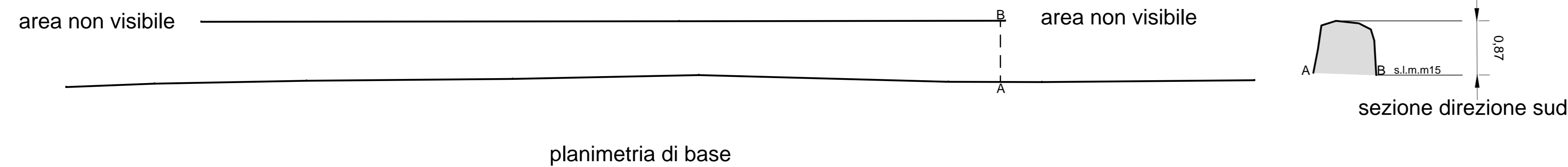
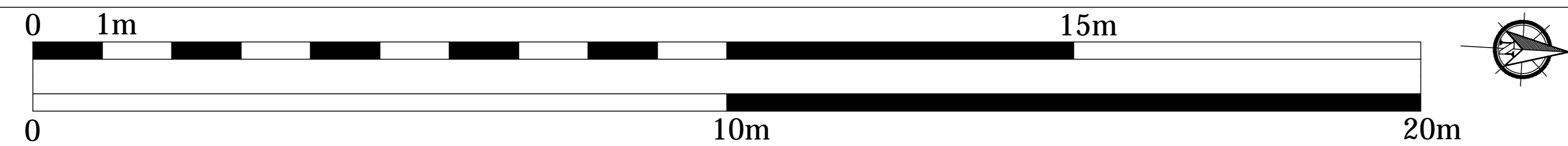



RILIEVO VOLUMETRICO



scala: 1:50

VISTA FOTOGRAFICA GENERALE



prospetto generale est

scala: 1:50

VISTA FOTOGRAFICA DI DETTAGLIO



01

02

03

04

05

06

prospetto di dettaglio est



07

08

09

scala: 1:25



Muro orientato Nord-Sud. Il paramento ovest risulta non visibile a causa della presenza di svariate piante di cactus addossate al muro, è stato possibile misurare solo tre punti lungo questo paramento. L'angolo a sud di intersezione con MR9 non risulta visibile per la presenza di alberi addossati. Le pietre che compongono il muro sono irregolari, di diverse dimensioni e con spigoli non vivi. Solo il paramento est è documentabile.

Il paramento est

Nel basamento del paramento est visibile sono spesso utilizzate pietre di grandi dimensioni irregolari. La tessitura risulta essere irregolare e disordinata con molto spazio tra i costituenti. La parte superiore del paramento è disomogenea e spesso in crollo. Nella tessitura del paramento est si segnala la presenza di un blocco irregolare (riutilizzato) con un foro circolare di 7 cm. di diametro, uguale per forma e dimensione ad un foro ritrovato nel banco di calcare affiorante davanti al muro (verso est) al centro di due tagli paralleli regolari (carraia?) che si restringono verso sudovest in direzione del foro. Questi tagli probabilmente attribuibili a carraie si segnalano in altri punti dell'area, ma senza il foro circolare.

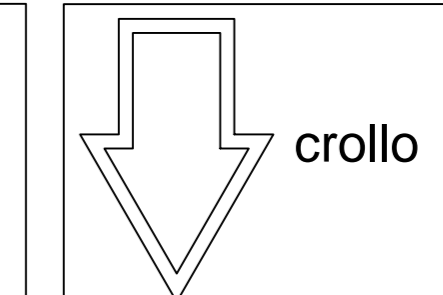


A



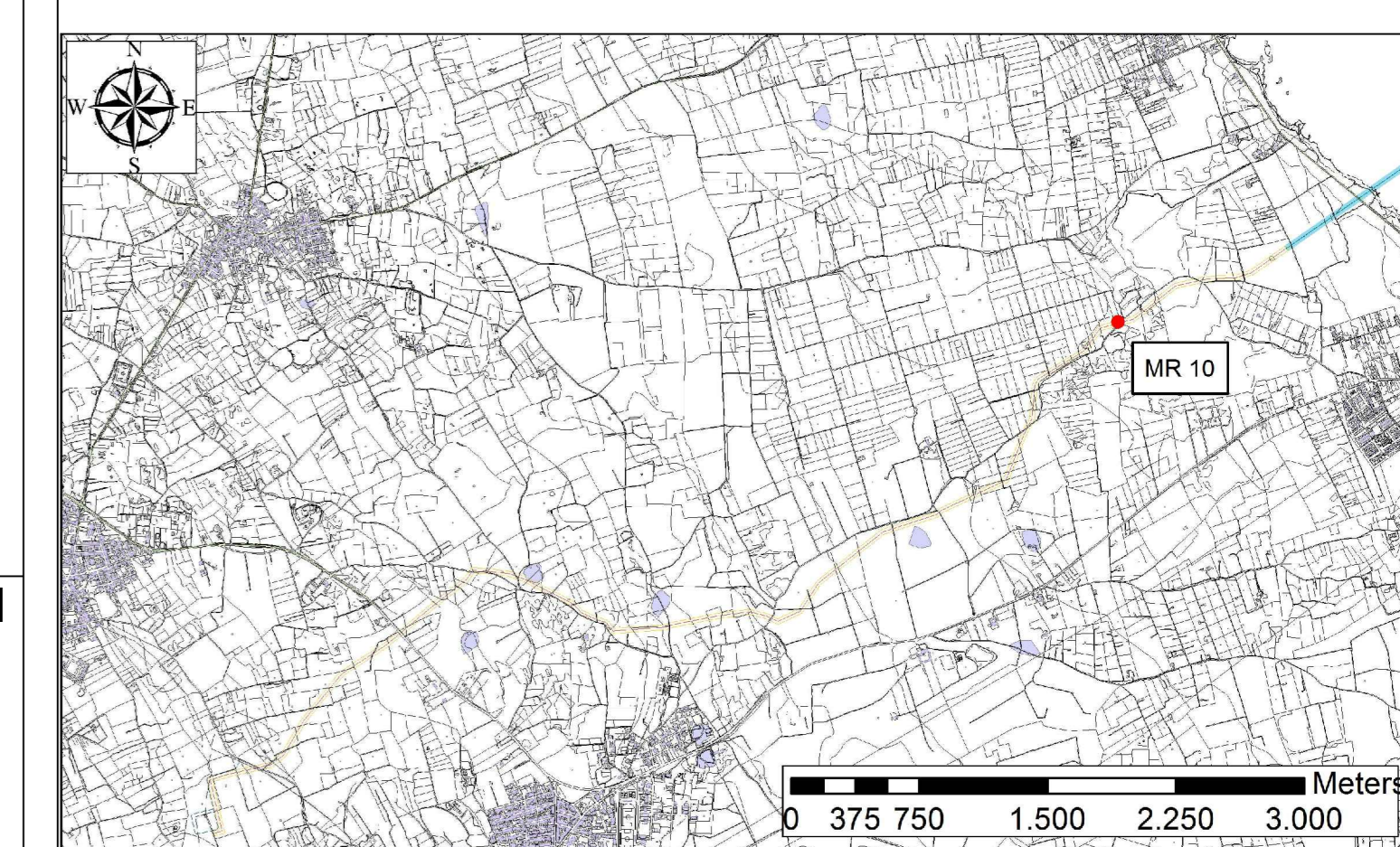
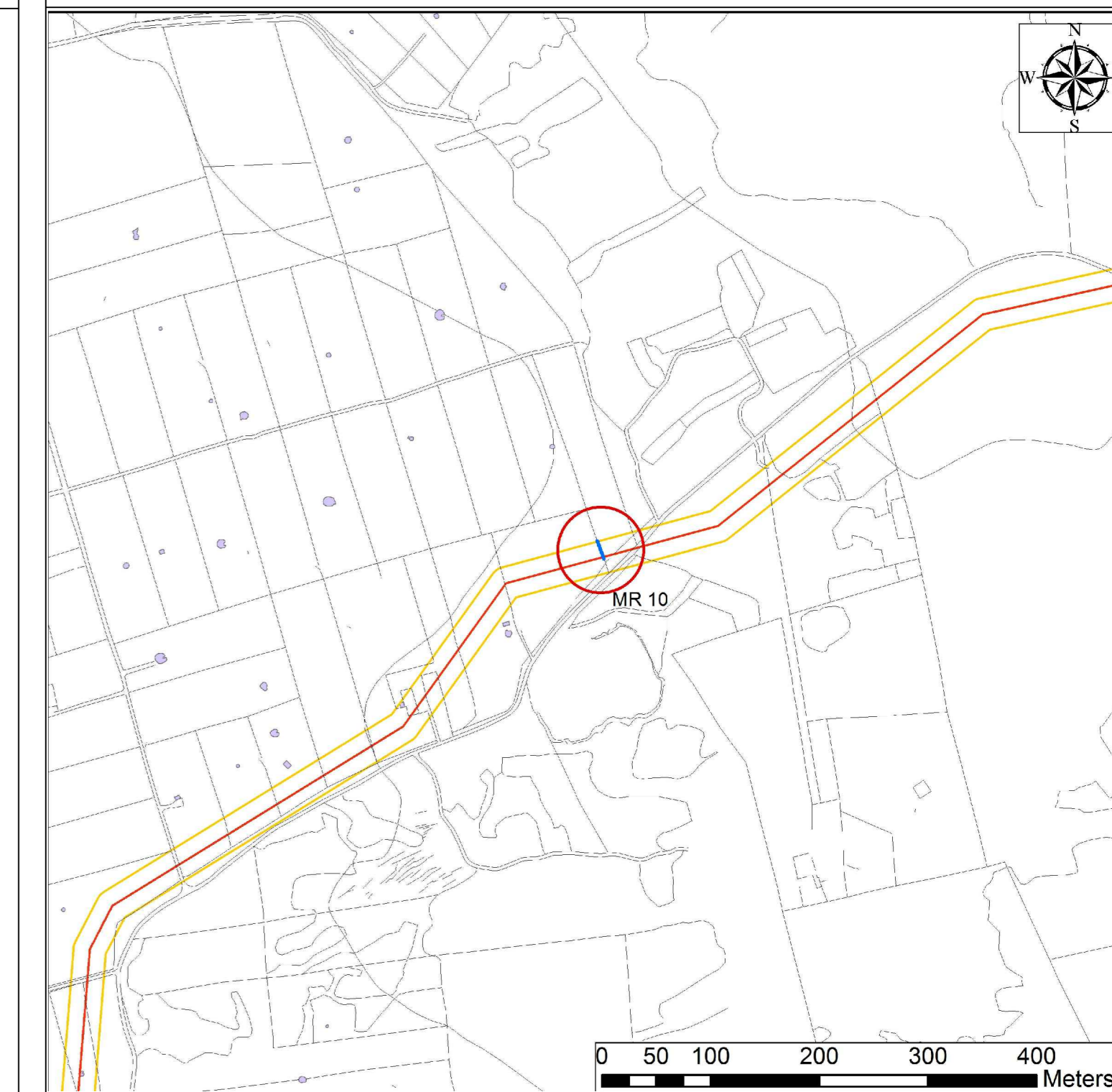
vista generale ovest

FOTO PARTICOLARI



- Microtunnel
- Corridoio 30m
- Tracciato di Progetto

Tipologia 2 - Accumulazione a stratificazione con tessitura molto disordinata.



PROGETTO		APPENDICE 5 TAVOLA 017 - DOCUMENTAZIONE DEL MURO A SECCO MR 10	
PROGETTO	TRANS ADRIATIC PIPELINE	SCALE	Foglio 1 of 1
PRODOTTORE	ENVIRONMENTAL RESOURCES MANAGEMENT	DATA	00
PRODOTTORE	TRANS ADRIATIC PIPELINE	DATA	00