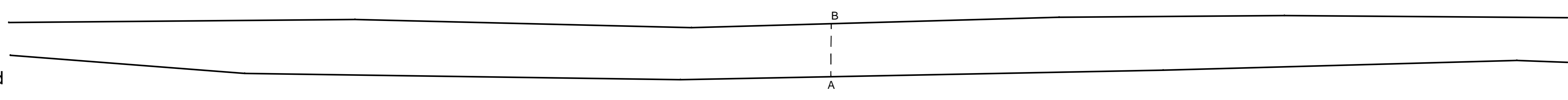
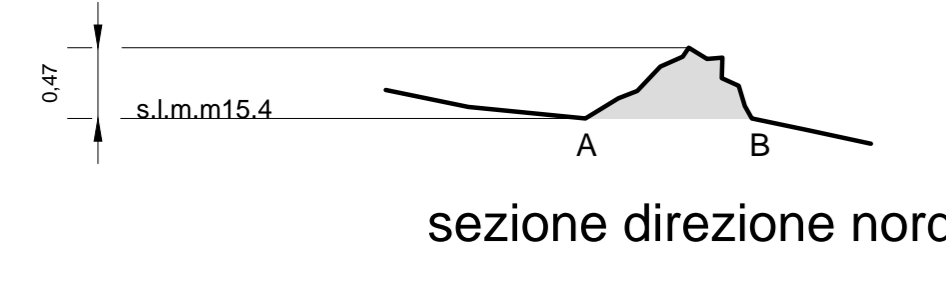
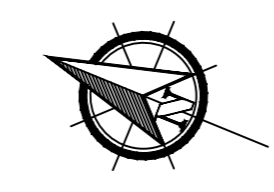
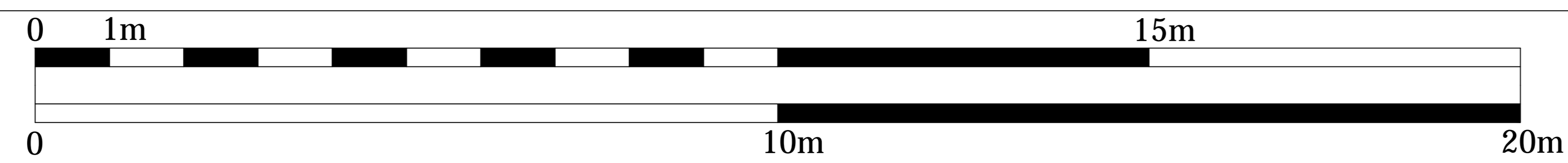



RILIEVO VOLUMETRICO



scala: 1:50

VISTA FOTOGRAFICA GENERALE

N




S

prospetto generale ovest

scala: 1:50

VISTA FOTOGRAFICA DI DETTAGLIO



prospetto di dettaglio ovest

scala: 1:25



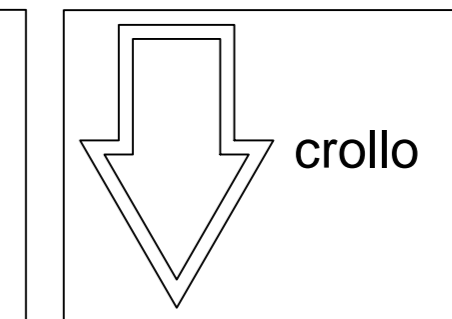
Muro orientato N-S, a marcare un salto di quota sul terreno. Presenta una visibilità scarsa sul prospetto Est, nulla su quello Ovest. Risulta costituito da pietre di varie dimensioni, accumulate disordinatamente per getto.

Lo stato di conservazione è decisamente scarso.



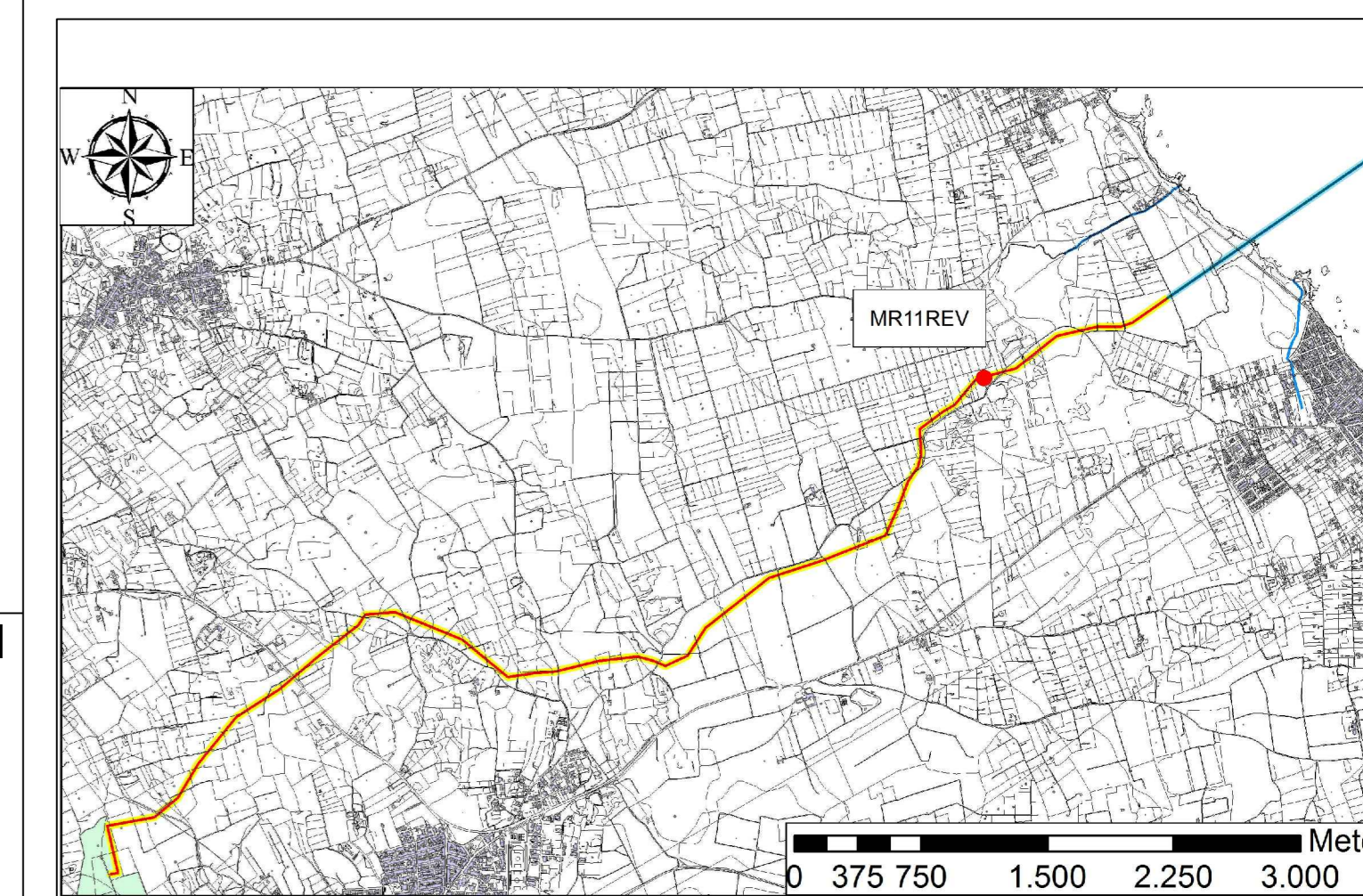
vista generale est

FOTO PARTICOLARI



- Microtunnel
- Corridoio 30m
- Tracciato di Progetto

Tipologia 1 - Accumulazione disordinata per getto.



PROGETTO		ESPOSIZIONE PER PROCEDURA VIA		DATA	REDAZIONE	SCALE	FOGLIO
TRANS ADRIATIC PIPELINE		ESPOSIZIONE PER PROCEDURA VIA		08/03/2014	01/01	1:500	1 of 1
PRODOTTORE		ESPOSIZIONE PER PROCEDURA VIA		DATA	REDAZIONE	SCALE	FOGLIO
TRANS ADRIATIC PIPELINE		ESPOSIZIONE PER PROCEDURA VIA		08/03/2014	01/01	1:500	1 of 1
PRODOTTORE		ESPOSIZIONE PER PROCEDURA VIA		DATA	REDAZIONE	SCALE	FOGLIO
TRANS ADRIATIC PIPELINE		ESPOSIZIONE PER PROCEDURA VIA		08/03/2014	01/01	1:500	1 of 1
PRODOTTORE		ESPOSIZIONE PER PROCEDURA VIA		DATA	REDAZIONE	SCALE	FOGLIO
TRANS ADRIATIC PIPELINE		ESPOSIZIONE PER PROCEDURA VIA		08/03/2014	01/01	1:500	1 of 1