RILIEVO VOLUMETRICO



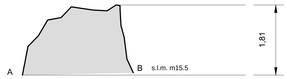

sezione direzione nord

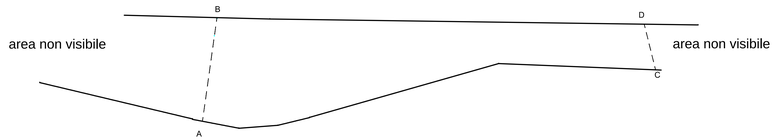

planimetria di base

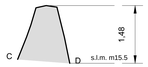

sezione direzione nord

scala: 1:50

VISTA FOTOGRAFICA GENERALE

N

S

prospetto generale ovest

scala: 1:50

VISTA FOTOGRAFICA DI DETTAGLIO

01

02

03

prospetto di dettaglio ovest

scala: 1:25

0 1m 5m

Muro interpoderale orientato N-S.
La visibilità risulta fortemente ridotta da numerose piante (soprattutto di fico d'india) cresciute per quasi tutta la lunghezza.
Nella parte settentrionale risulta evidente un notevole inspessimento del muro, che in questo tratto poggia su un affioramento del banco roccioso.
Il paramento aggiunto, dalla tessitura più incoerente, contiene materiale eterogeneo, tra cui materiali ferrosi, ed è parzialmente in crollo.

crollo

Microtunnel

Corridoio 30m

Tracciato di Progetto

Tipologia 3 - Accumulazione a stratificazione con tessitura mediamente disordinata..

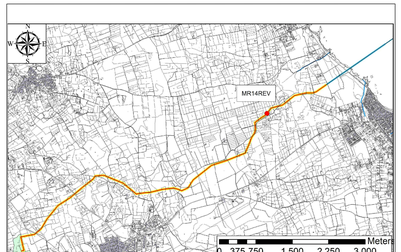

REV.	DATA	DESCRIZIONE	PREP.	CONTR.	APPR.	
01	03-09-2014	EMISSIONE PER PROCEDURA VIA	GAST	ERM	EVT	
A01						Trans Adriatic Pipeline

PROPONENTE: TRANS ADRIATIC PIPELINE

TITOLO DEL DOCUMENTO: Appendice 5 Tavola 024 - Documentazione del muro a secco MR14REV

PROGETTISTA: TRANS ADRIATIC PIPELINE

Incaricato della Società: Tuvok Thermoclean

Carlos Mikhamerts Sociedad - CZES

Responsabile: ENVIRONMENTAL RESOURCES MANAGEMENT

Ingegnere Responsabile: Elisabeth Schmidt

Progettato da: Marco Di Lello

Scala: -

Foglio 1 of 1

Codice Documento: IAL00 - ERM - 643 - Y - TAE - 1000 / at07

Rev.: 01

Sola | Società Anonima | Codice Sistema | Disciplina Documento | Tipo Documento | Numero Progressivo | Revisione

AC/SD - FILE NO: AC/Cartes-Lettre.dwg