RILIEVO VOLUMETRICO

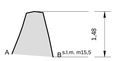

sezione direzione nord



sezione direzione nord

planimetria di base

scala: 1:50

VISTA FOTOGRAFICA GENERALE

S



N

prospetto generale est

scala: 1:50

VISTA FOTOGRAFICA DI DETTAGLIO



01

02

03

04

05

06



07



08

prospetto di dettaglio est



08



09

10

11

scala: 1:25

Muro orientato N-S.
Il lato Est risulta ben visibile, ad eccezione di una piccola porzione nel tratto Nord, coperta da una pianta di fico d'India. Il paramento appare costituito da pietre di medie dimensioni dalla forma irregolare, accumulate secondo una stratificazione mediamente ordinata, in una tessitura fitta e compatta. In alcuni tratti, soprattutto nella parte inferiore, si trovano pietre di grande pezzatura. La cresta non appare distinta dal resto del paramento.
Si trova in ottimo stato di conservazione.

crollo

Microtunnel

Corridoio 30m

Tracciato di Progetto

Tipologia 3 - Accumulazione a stratificazione con tessitura mediamente disordinata..

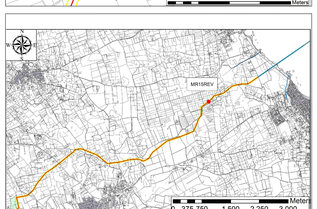

01	05.03.2014	EMISSIONE PER PROCEDURA VIA	CLOT	ERM	DIST		
REV	DATA	DESCRIZIONE	CREO	CONTR	APPR		

Trans Adriatic Pipeline

COMMISSIONE:
TRANS ADRIATIC PIPELINE

Appendice 5 Tavola 025 - Documentazione del muro a secco MR15REV

COMMESSA:
TRANS ADRIATIC PIPELINE

Contractor della Società: Tecnimont Rev.Amministrazione:

Contractor Manutenzione Società: - CDS -

Subappalto Responsabile: Consorzio Consorzi:

Progettista: Metal Di Carlo

Scala: -

Foglio: 1 of 1

Rev.: 01

IAL00 - ERM - 643 - Y - TAE - 1000 / at07

Tipo: Disciplina: Area: Progressivo: Sottosistema: Documento:

ENVIRONMENTAL RESOURCES MANAGEMENT