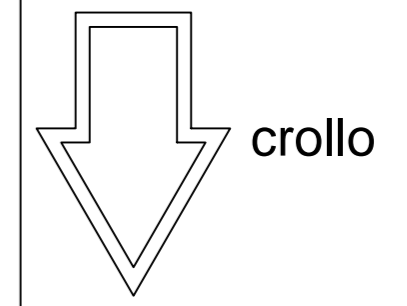
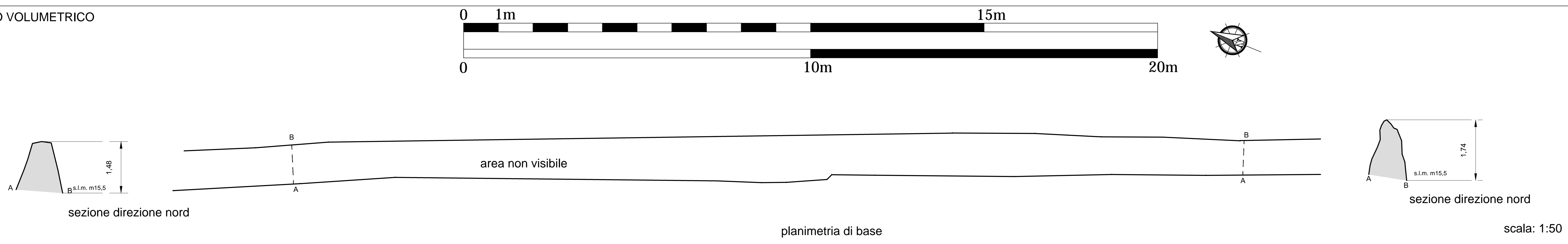


RILIEVO VOLUMETRICO



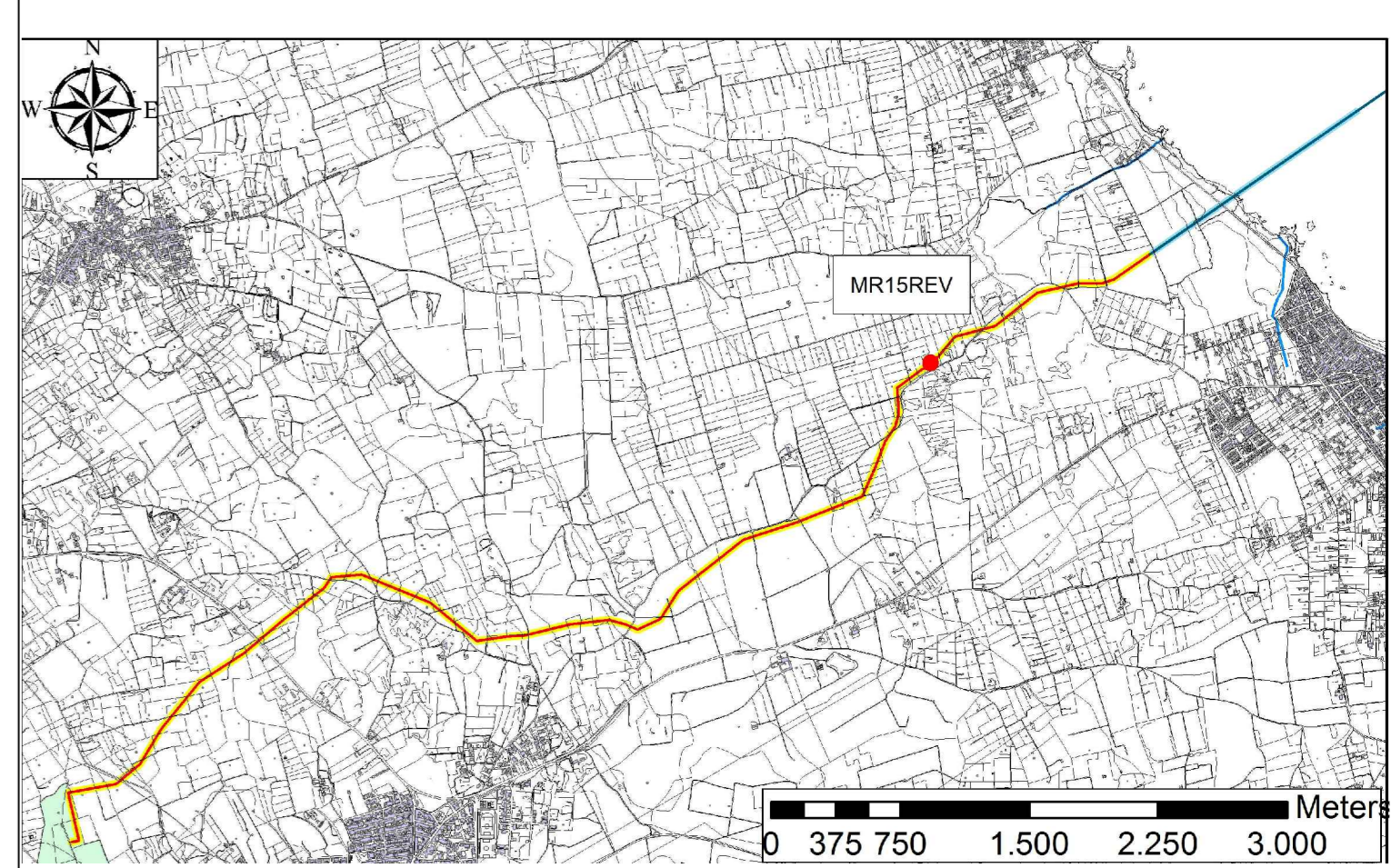

VISTA FOTOGRAFICA GENERALE



- Microtunnel
- Corridoio 30m
- 05 Tracciato di Progetto

Tipologia 3 - Accumulazione a stratificazione con tessitura mediamente disordinata..

VISTA FOTOGRAFICA DI DETTAGLIO



Muro orientato Nord-Sud.
 Il paramento ovest risulta composto da pietre di diverse dimensioni, irregolari con spigoli non vivi, con poco spazio tra i costitutivi. La tessitura del paramento ovest risulta essere abbastanza ordinata fatta per stratificazione, la parte inferiore si caratterizza per la presenza di pietre irregolari di grandi dimensioni. La parte superiore del paramento è disomogenea, in alcuni punti con fossili malacologici e conchiglie. Gran parte del muro nella parte centrale risulta non rilevabile a causa della presenza di alberi all'interno del paramento e di cactus addossati. La struttura risulta visibile per 5-6 m. verso nord.



FOTO PARTICOLARI

REV.	DATA	DESCRIZIONE	CAUS.	ES.	INT.
01	2023/04	MISSIONE PER PROCEDURA VIA	CAUS.	ES.	INT.
02	2023/04	DESCRIZIONE	CAUS.	ES.	INT.

TRANSDATRIAC PIPELINE: **TAP** Team Advanced Partner
 AL00 - ERM - 643 - Y - TAE - 1000 / 0107
 ENVIRONMENTAL RESOURCES MANAGEMENT