RILIEVO VOLUMETRICO

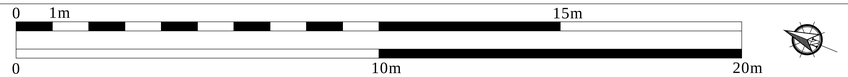

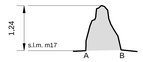

sezione direzione nord



planimetria di base

scala: 1:50

VISTA FOTOGRAFICA GENERALE

vista generale ovest

scala: 1:50

VISTA FOTOGRAFICA DI DETTAGLIO

- 02 - 01 01 02 03 04

prospetto di dettaglio ovest



07 08 09 10 11 12

scala: 1:25

Muro orientato N-S. La visibilità appare ottima.
È costituito da pietre e lastre di varie dimensioni accumulate per stratificazione. La tessitura appare piuttosto coerente; gli spazi sono riempiti da pietre di piccole dimensioni. La cresta è costituita da pietre di medie dimensioni, a volte poste di testa. Si presenta in ottimo stato di conservazione.

crollo

Microtunnel

Corridoio 30m

Tracciato di Progetto

Tipologia 2 - Accumulazione a stratificazione con tessitura molto disordinata.

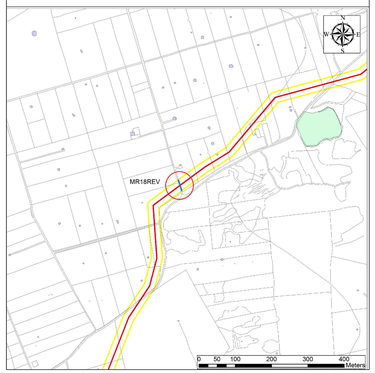

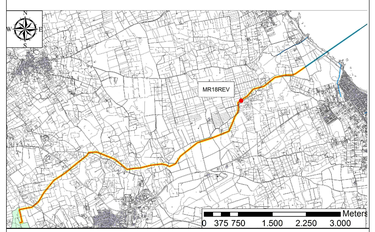

03	03-03-2021	EMISSIONE PER PROCEDURA VIA	CAST	STRI	DAT		
REV.	DATA	DESCRIZIONE	PROJ.	CONTR.	APPR.		
00							

PROPRIETARIO: TRANS ADRIATIC PIPELINE

TAP Trans Adriatic Pipeline

COMMESSA: TRANS ADRIATIC PIPELINE

AUTORE: ENVIRONMENTAL RESOURCES MANAGEMENT

STATO DOCUMENTO: Appendice 5 Tavola 032 - Documentazione del muro a secco MR18REV

Anagrafica della Società: Lucio Pierantoni

Codice Riferimento Società: CTG

Ingegnere Responsabile: Elisabetta Schmidt

Preparato da: Maria Di Lella

Scala: -

Documento Numero: IAL00 - ERM - 643 - Y - TAE - 1000 / a037

Foglio: 1 of 1

Rev.: 01

Progetto: ATP038 - PTAP - REV

Disegno: Creato: Controllo: Approvato: Data: Iniziale: Data: Iniziale: Data: Iniziale: Data: