



**REPUBBLICA ITALIANA**  
**Regione Sicilia**  
**Comune di Petralia Sottana**



Progetto per la realizzazione di un impianto agrivoltaico avanzato, denominato "Impianto Agrivoltaico Avanzato Petralia Sottana", per la produzione di energia elettrica da fonte solare fotovoltaica della potenza complessiva di 40,57 MWp sito nel comune di Petralia Sottana (PA) in località "Ciampanella e Tudia" e delle relative opere connesse.

**- PROGETTO DEFINITIVO -**

**Petralia S.r.l.**

*a Company of TOZZIGREEN*

**COMMITTENTE**

Petralia S.r.l.  
Capitale Sociale € 10.000,00 i.v.  
R.E.A. n. RA-253435  
VAT IT02762620397

Tel. +39 0544 525311

Sede legale ed Uffici Amministrativi  
Via Brigata Ebraica, 50 - 48123 Mezzano (RA) Italy  
tozzi.re@legalmail.it

Fax. +39 0544 525319

www.tozzigreen.com



**PROGETTAZIONE**

I.C.A. engineering s.a.s.  
C.F./P.IVA 01718630856  
Sede legale Via Malta, 5 - 93100 Caltanissetta (CL)  
tel. 0934-556646 fax 0934-555464  
e-mail info@icaengineering.it  
www.icaengineering.it

Organizzazione con Sistema di  
Gestione per la Qualità  
Certificato UNI EN ISO  
9001:2015 (certificato n. 3847  
rilasciato da ISE. CERT. SRL)

PROGETTAZIONE GENERALE  
Ing. Fabio S. Corvo  
Ing. Dario D. Corvo

PROGETTAZIONE STRUTTURALE  
Ing. Fabio S. Corvo  
Ing. Fabio Alabiso

PROGETTAZIONE VIABILITA'  
Ing. Dario D. Corvo

STUDIO DI IMPATTO AMBIENTALE  
Ing. Fabio S. Corvo

STUDIO GEOLOGICO  
dott.geol. Massimiliano M. Rizzo

STUDIO AGRONOMICOM  
dott.for. Giacomo Maria Vincenzo Lo Piccolo  
dott.for. Vincenzo Caruana

COORDINAMENTO PER LA SICUREZZA  
Ing. Dario D. Corvo

VERIFICA PREVENTIVA INTERESSE ARCHEOLOGICO  
dott. Filippo Ianni

COLLABORAZIONE S.I.A. ED ELABORAZIONI GRAFICHE  
Arch. Giovanni La Rocca

ASSICURAZIONE QUALITA'  
Ing. Fabio S. Corvo

ELABORATO

**VPIA (VERIFICA PREVENTIVA DI  
INTERESSE ARCHEOLOGICO) –  
ALLEGATI GNA - VPIA**

PROGETTAZIONE:

*Filippo Ianni*  
**ARKEOS**

Servizi Integrati per i Beni Culturali s.c.  
VIA S. PIETRO 224 – 94100 ENNA  
C.F./P.I.:01174550861

COMMITTENTE

*Andrea Tozzi*  
Petralia S.r.l.  
Amministratore Unico

Scala

Pratica

Codice elaborato

261pr

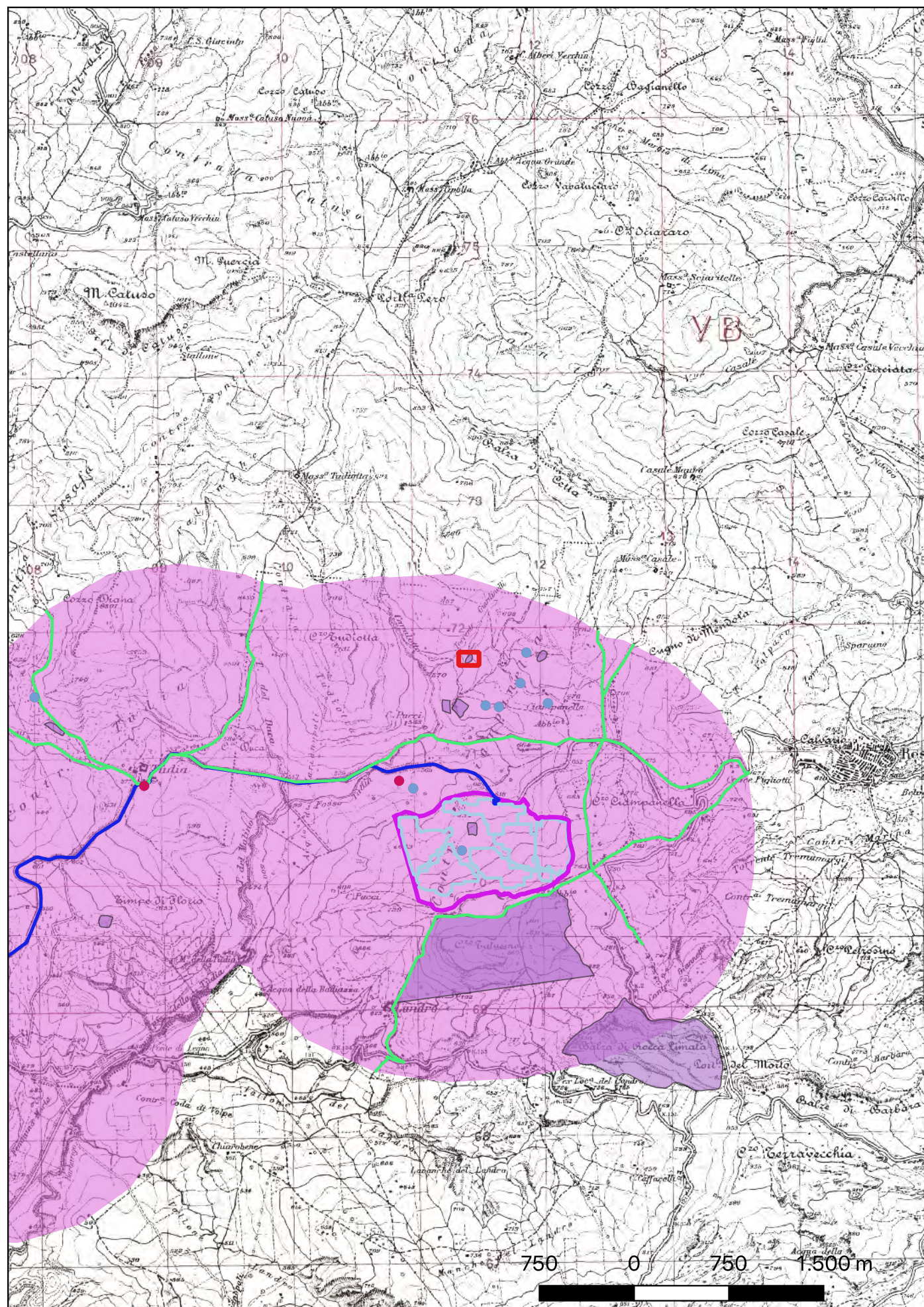
RS06REL0011.1A0

B						
A	FEBBRAIO 2024	PRIMA EMISSIONE	FABIO S. CORVO	CINZIA CICCHITTI	FABIO TORREGROSSA	CRISTIANO VITALI
Rev	Data	Motivazione	Redatto	Verificato	Approvato	Autorizzato

Questo documento e' di nostra proprieta' esclusiva. E' proibita la riproduzione anche parziale e la cessione a terzi senza la nostra autorizzazione.



## Sito 01 - Contrada Ciampanella (SOPR-PA-CL\_2023\_0037-AKS\_000050\_01)



**Localizzazione:** Petralia Sottana (PA)

**Definizione e cronologia:** area di materiale mobile, {area di frammenti fittili}. {Età Arcaica}, Frequentazione di età greca (non presente in tabella).

**Modalità di individuazione**{dati bibliografici}

**Distanza dall'opera in progetto:**500-1000 metri   **Potenziale:** potenziale alto

**Rischio relativo:** rischio basso

Area di frammenti fittili ubicata sul versante orientale del torrente Giardinelli dell'estensione di circa 5000 mq. L'area, che restituisce frammenti di solenes, kalipteres e pithoi di età greca-coloniale, è stata individuata da A. Burgio nel corso delle ricognizioni condotte nell'area per la compilazione del volume "Resuttano" della Formae Italiae.

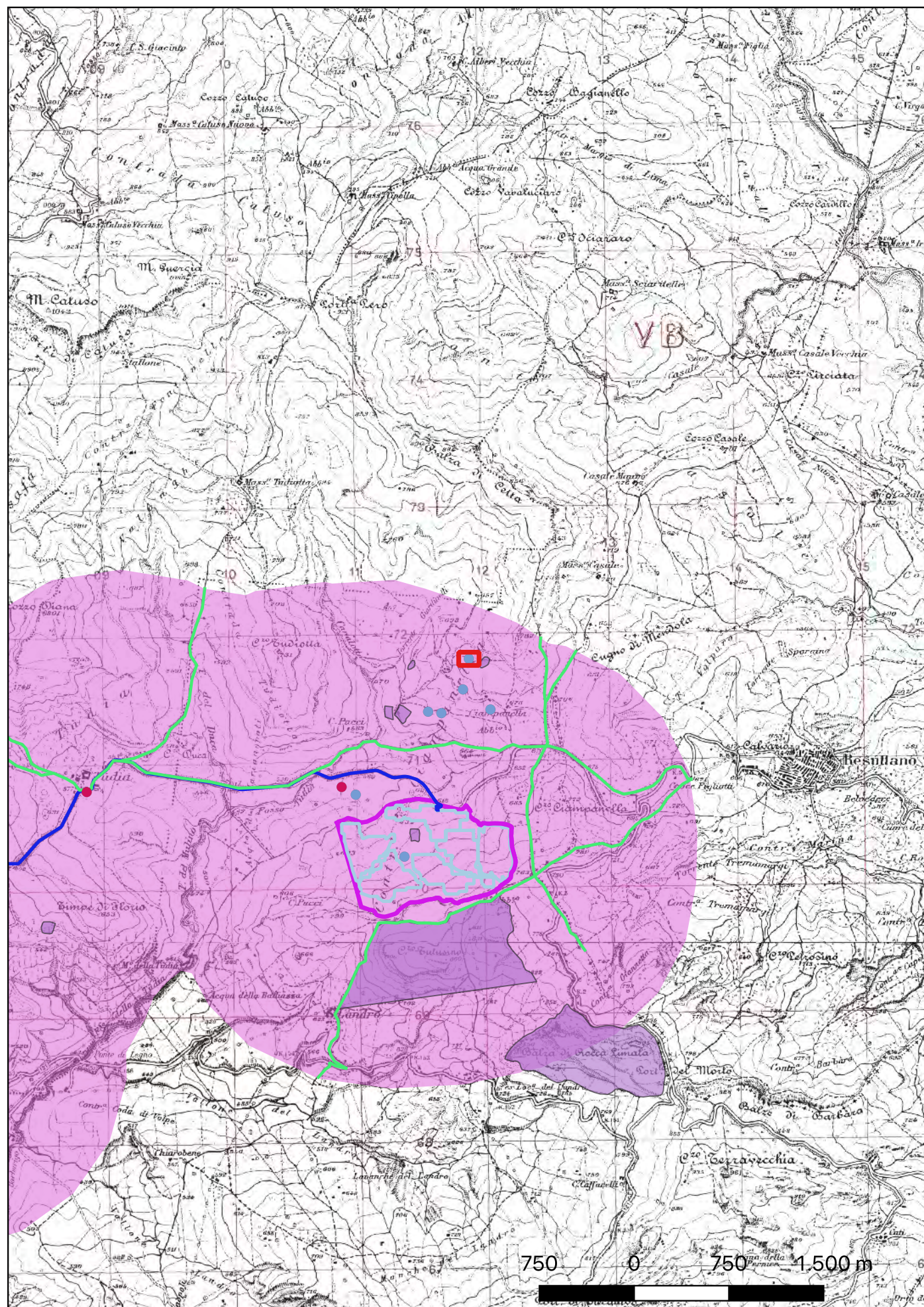
Burgio A. 2002, Resuttano (IGM 260 III SO), Forma Italiae 42, pp. 120-121 (sito n. 71).  
Piano Territoriale Paesaggistico di Palermo (scheda n. 57007).

Soprintendenza BB.CC.AA. di Palermo.





## Sito 02 - Contrada Ciampanella (SOPR-PA-CL\_2023\_0037-AKS\_000050\_02)



**Localizzazione:** Petralia Sottana (PA)

**Definizione e cronologia:** area di materiale mobile, {area di frammenti fittili}. {Età del Bronzo},

**Modalità di individuazione**{dati bibliografici}

**Distanza dall'opera in progetto:**>1000 metri

**Potenziale:** potenziale alto

**Rischio relativo:** rischio nullo

Area di frammenti fittili di età protostorica individuata da A. Burgio nel corso delle ricognizioni condotte nell'area per la compilazione del volume "Resuttano" della Forma Italiae. E' stata rinvenuta ceramica databile all'antica età del Bronzo (facies di Rodi-Tindari-Vallelunga e Castelluccio).

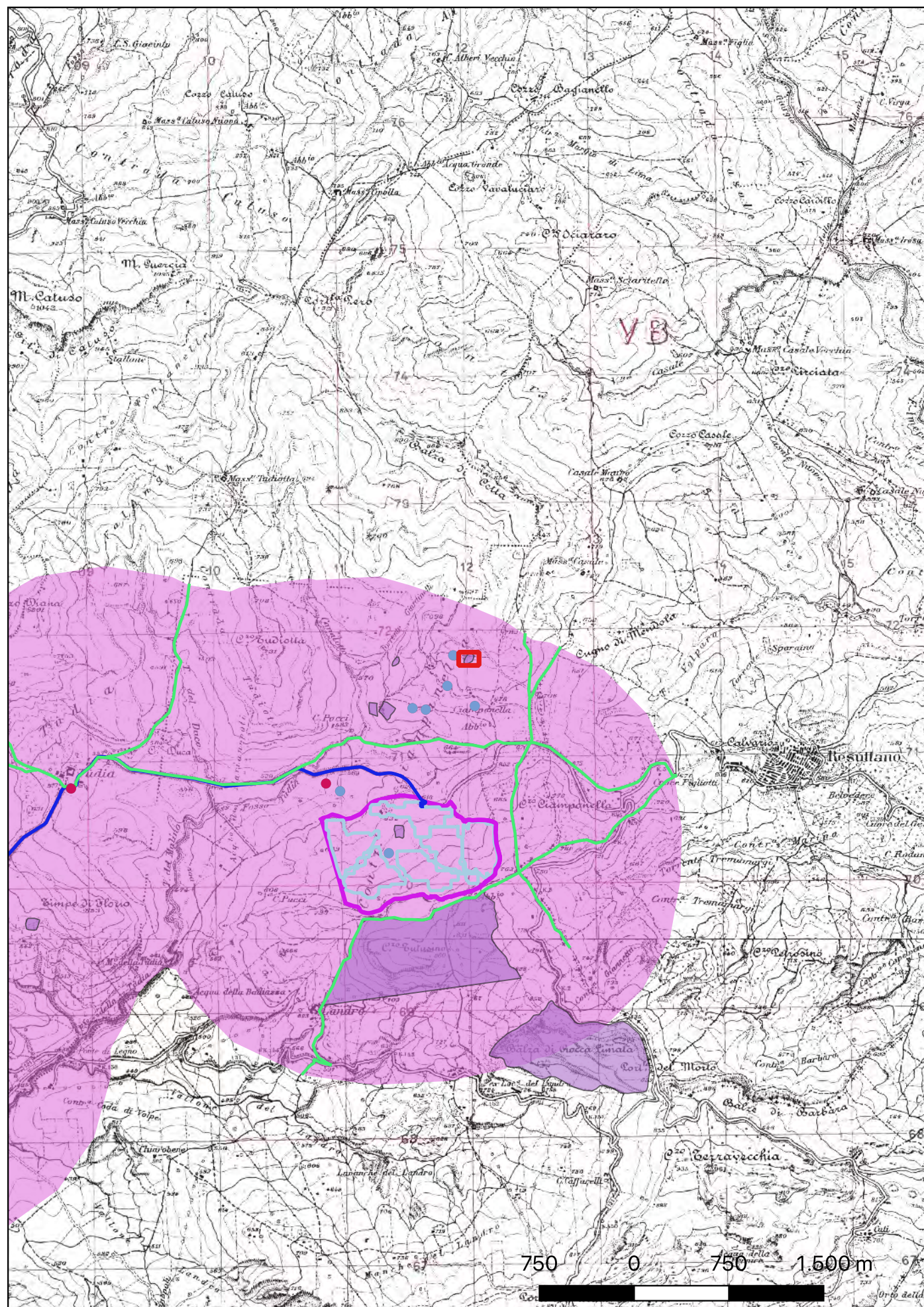
Burgio A. 2002, Resuttano (IGM 260 III SO), Forma Italiae 42, p. 120 (sito n. 70).  
Piano Territoriale Paesaggistico di Palermo.

Soprintendenza BB.CC.AA. di Palermo.





## Sito 03 - Contrada Ciampanella (SOPR-PA-CL\_2023\_0037-AKS\_000050\_03)



**Localizzazione:** Petralia Sottana (PA)

**Definizione e cronologia:** insediamento, {tracce di insediamento}. {Età Arcaica}, Frequentazione anche di età greca classica (non presente in tabella).

**Modalità di individuazione**{dati bibliografici}

**Distanza dall'opera in progetto:**500-1000 metri   **Potenziale:** potenziale alto

**Rischio relativo:** rischio nullo

Area di frammenti fittili rinvenuta da A. Burgio in contrada Ciampanella su una superficie di circa 4000 mq. I materiali rinvenuti sono in prevalenza pertinenti a solenes, kalypteres, pithoi, catini e ceramica comune databili a età arcaica e greca classica. L'area è stata frequentata anche nel corso del Bronzo antico.

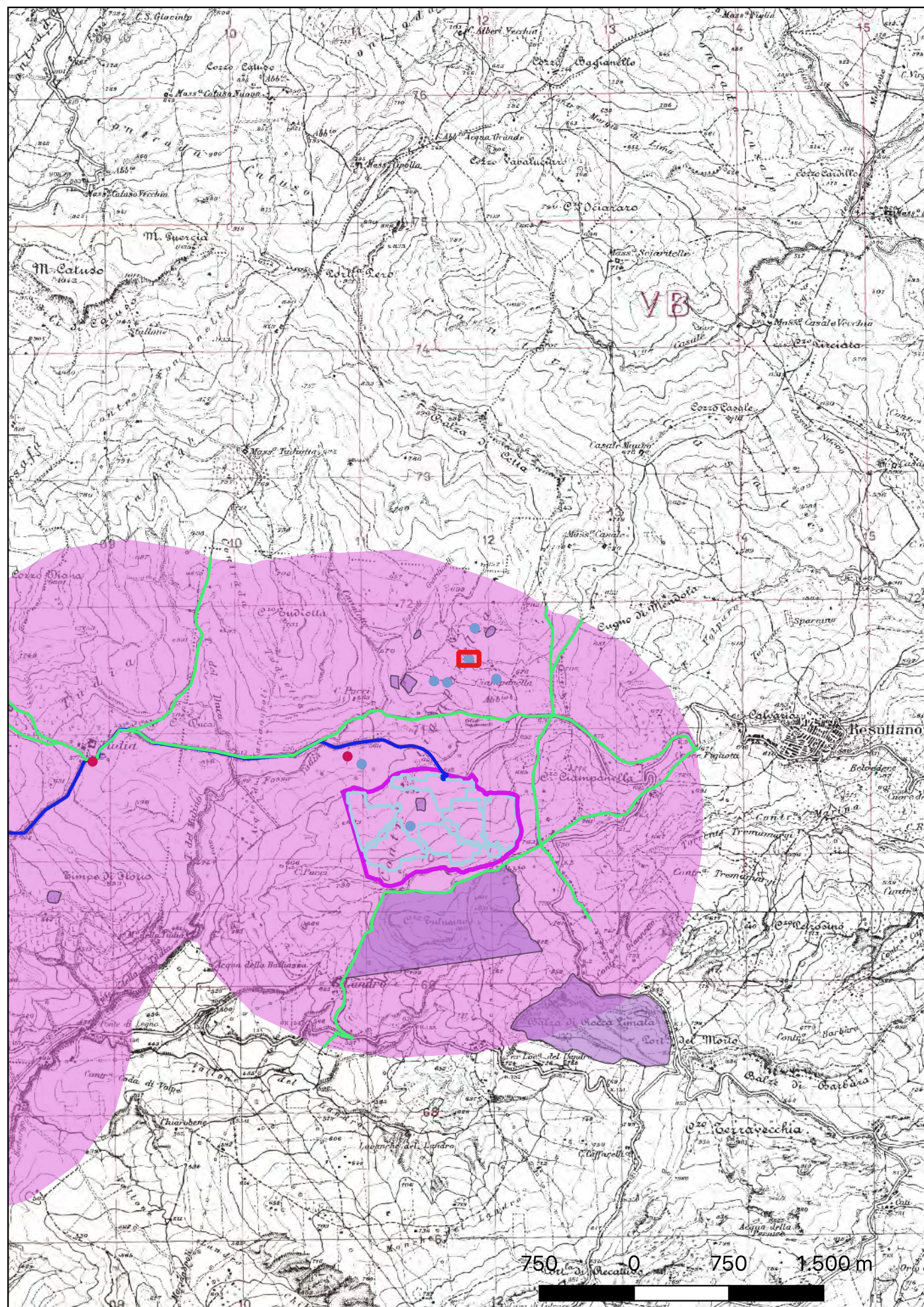
Burgio A. 2002, Resuttano (IGM 260 III SO), Forma Italiae 42, pp. 117-120 (sito n. 69).  
Piano Territoriale Paesaggistico di Palermo (scheda n. 57011).

Soprintendenza BB.CC.AA. di Palermo.





## Sito 04 - Contrada Ciampanella (SOPR-PA-CL\_2023\_0037-AKS\_000050\_04)



**Localizzazione:** Petralia Sottana (PA)

**Definizione e cronologia:** area di materiale mobile, {area di frammenti fittili}. {Età del Bronzo},

**Modalità di individuazione**{dati bibliografici}

**Distanza dall'opera in progetto:**500-1000 metri   **Potenziale:** potenziale alto

**Rischio relativo:** rischio basso

Area di frammenti fittili di età protostorica individuata da A. Burgio nel corso delle ricognizioni condotte nell'area per la compilazione del volume "Resuttano" della Forma Italiae. E' stata rinvenuta ceramica databile all'antica età e media del Bronzo (facies di Rodi-Tindari-Vallelunga e Castelluccio).

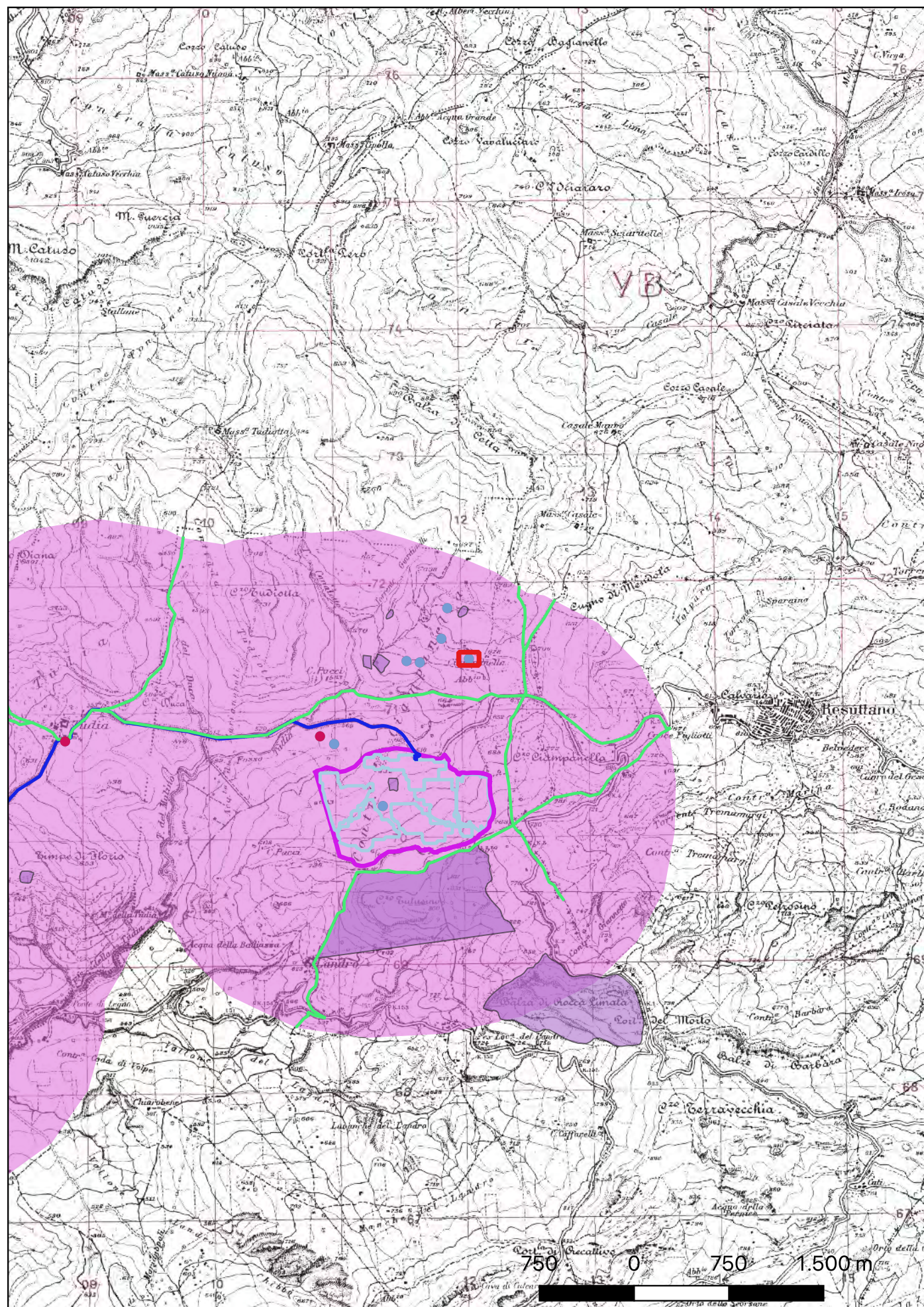
Burgio A. 2002, Resuttano (IGM 260 III SO), Forma Italiae 42, p. 121 (sito n. 72).  
Piano Territoriale Paesaggistico di Palermo.

Soprintendenza BB.CC.AA. di Palermo.





## Sito 05 - Contrada Ciampanella (SOPR-PA-CL\_2023\_0037-AKS\_000050\_05)



**Localizzazione:** Petralia Sottana (PA)

**Definizione e cronologia:** area di materiale mobile, {}. {Età Romana, Età Tardoantica},

**Modalità di individuazione**{dati bibliografici}

**Distanza dall'opera in progetto:**500-1000 metri   **Potenziale:** potenziale alto

**Rischio relativo:** rischio basso

Area di frammenti fittili di età romana individuata da A. Burgio nel corso delle ricognizioni condotte nell'area per la compilazione del volume "Resuttano" della Forma Italiae. Lo scopritore segnala la presenza di piatti e scodelle in sigillata italiana, sigillata africana A e D e di ceramica da cucina.

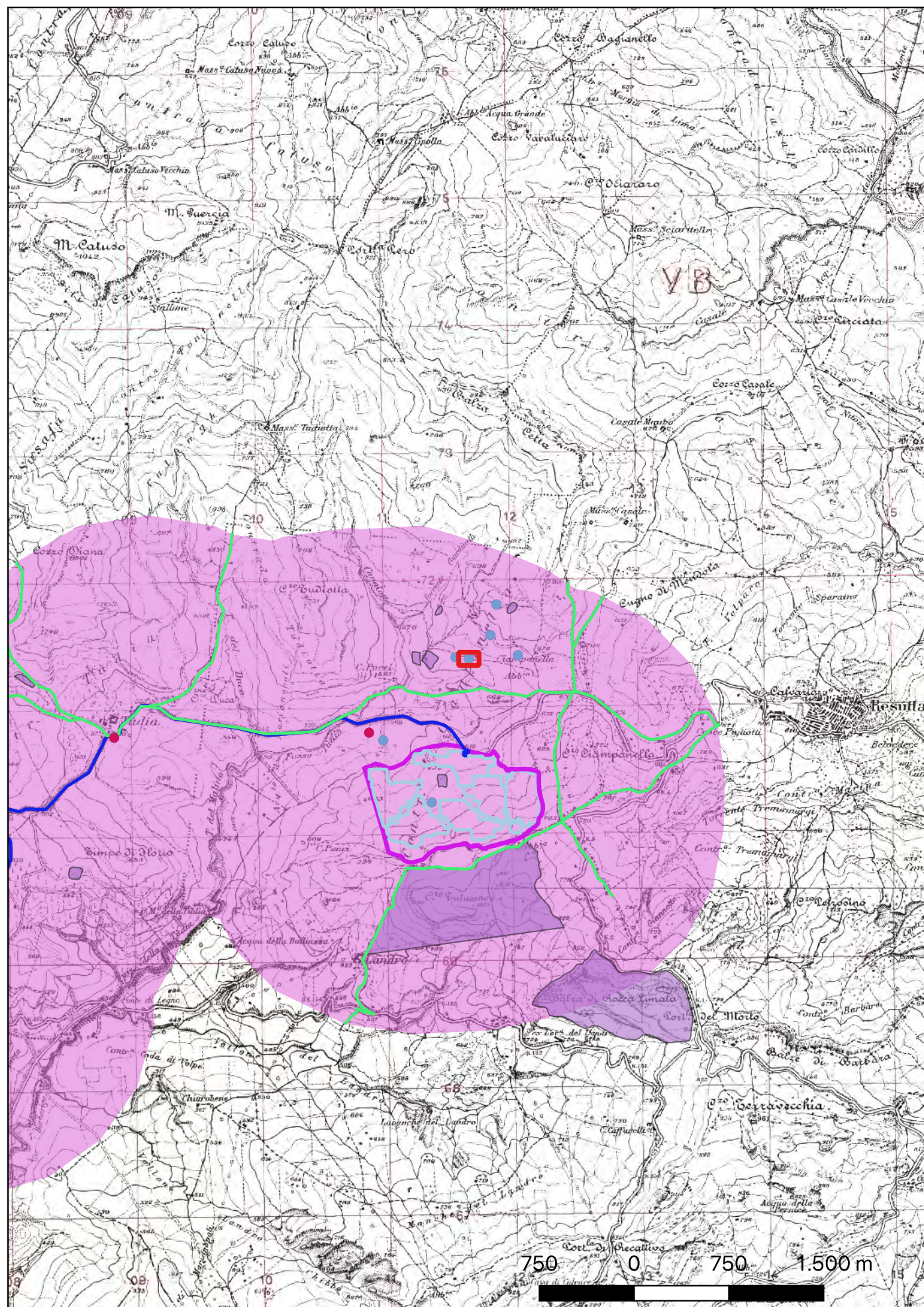
Burgio A. 2002, Resuttano (IGM 260 III SO), Forma Italiae 42, p. 121 (sito n. 73).  
Piano Territoriale Paesaggistico di Palermo.

Soprintendenza BB.CC.AA. di Palermo.





## Sito 06 - Contrada Ciampanella (SOPR-PA-CL\_2023\_0037-AKS\_000050\_06)



**Localizzazione:** Petralia Sottana (PA)

**Definizione e cronologia:** area di materiale mobile, {area di frammenti fittili}. {Età del Bronzo},

**Modalità di individuazione**{dati bibliografici}

**Distanza dall'opera in progetto:**500-1000 metri   **Potenziale:** potenziale alto

**Rischio relativo:** rischio basso

Area di frammenti fittili di età protostorica individuata da A. Burgio nel corso delle ricognizioni condotte nell'area per la compilazione del volume "Resuttano" della Forma Italiae. E' stata rinvenuta ceramica databile all'antica età del Bronzo (facies di Castelluccio).

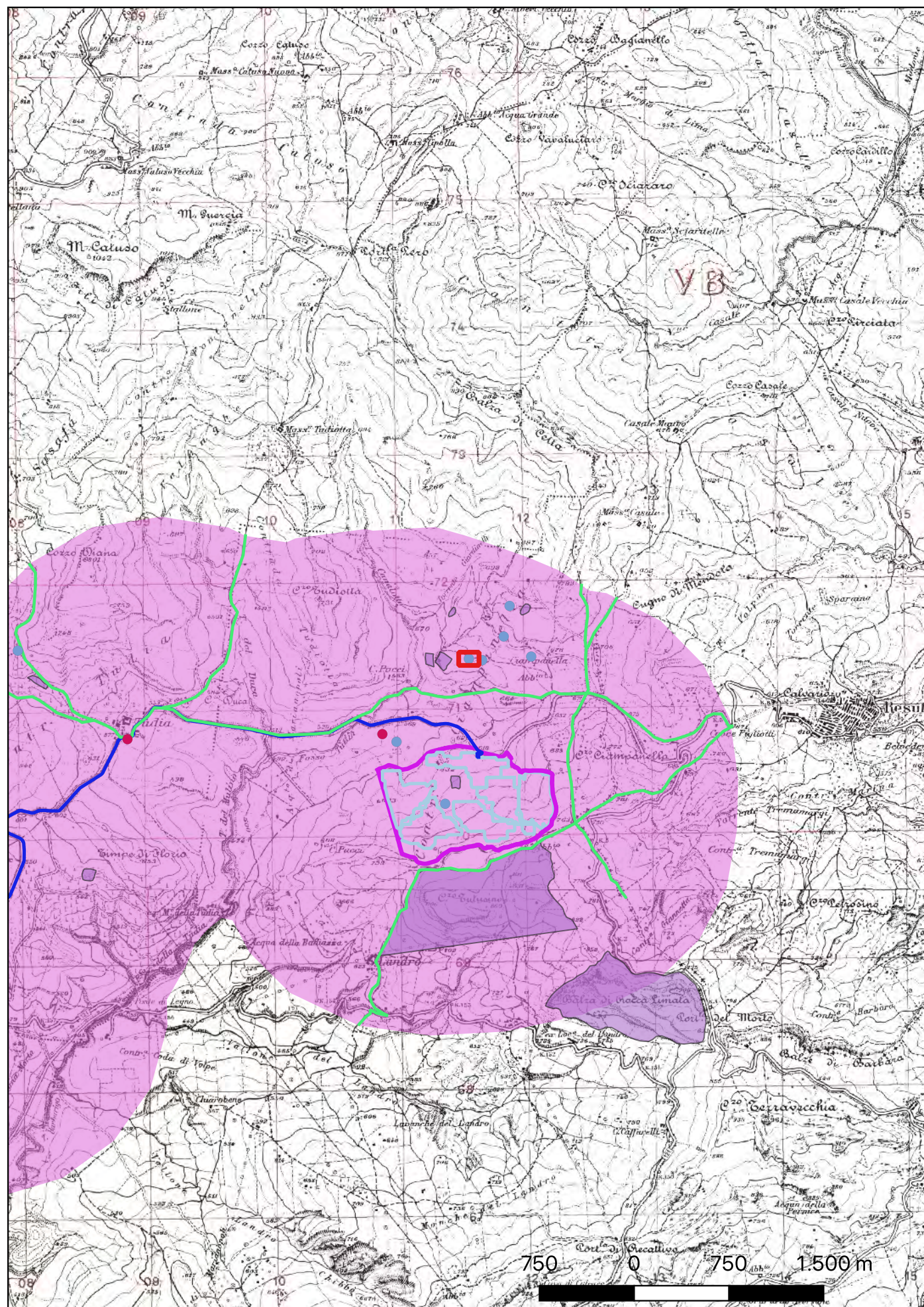
Burgio A. 2002, Resuttano (IGM 260 III SO), Forma Italiae 42, p. 121 (sito n. 74).  
Piano Territoriale Paesaggistico di Palermo.

Soprintendenza BB.CC.AA. di Palermo.





## Sito 07 - Contrada Ciampanella (SOPR-PA-CL\_2023\_0037-AKS\_000050\_07)



**Localizzazione:** Petralia Sottana (PA)

**Definizione e cronologia:** area di materiale mobile, {area di frammenti fittili}. {Età Romano imperiale, Età del Bronzo},

**Modalità di individuazione**{dati bibliografici}

**Distanza dall'opera in progetto:**500-1000 metri   **Potenziale:** potenziale alto

**Rischio relativo:**

Area di frammenti fittili di età protostorica individuata da A. Burgio nel corso delle ricognizioni condotte nell'area per la compilazione del volume "Resuttano" della Forma Italiae. E' stata rinvenuta ceramica databile all'antica età del Bronzo (facies di Castelluccio) e, sporadica, di età romana imperiale.

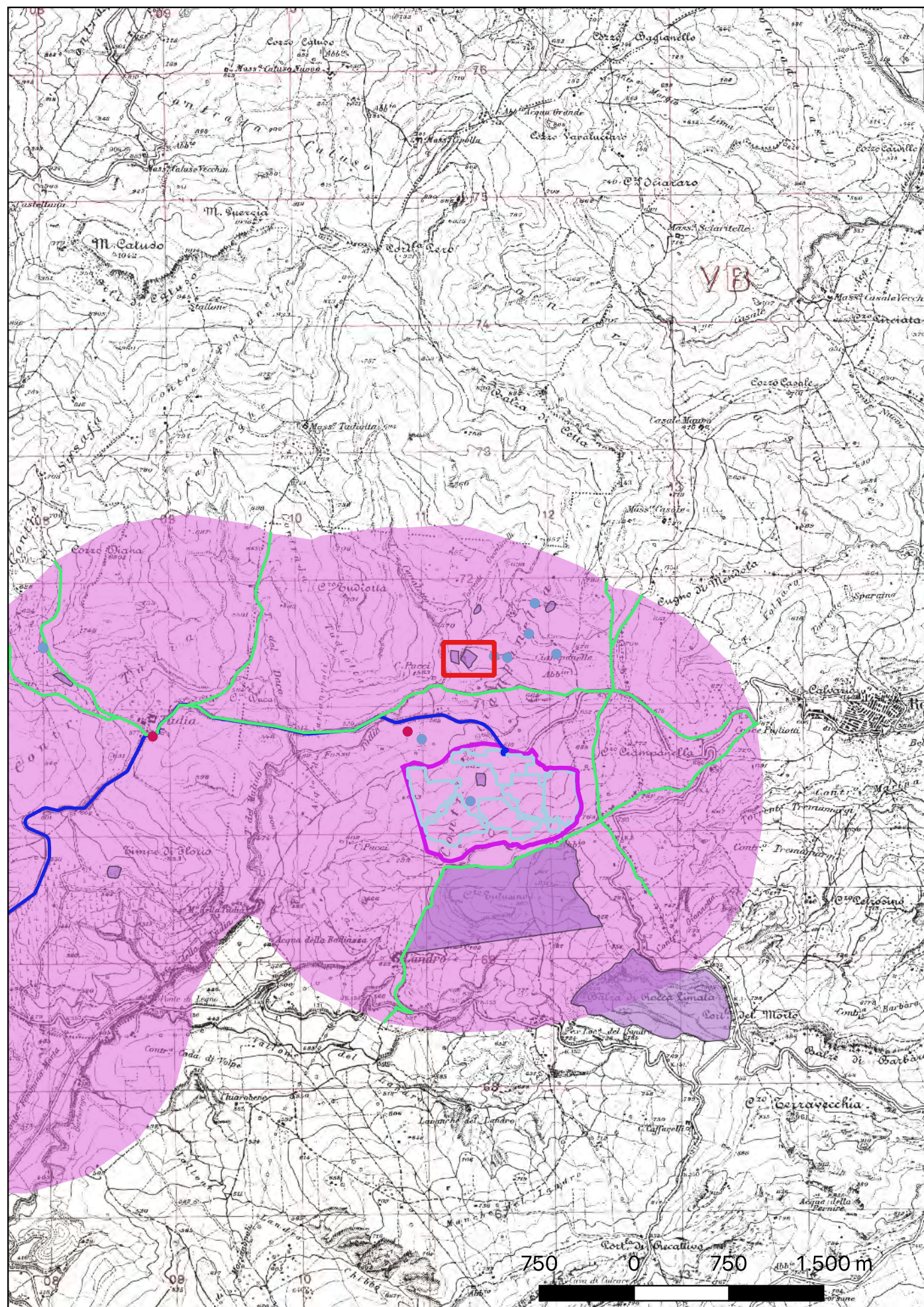
Burgio A. 2002, Resuttano (IGM 260 III SO), Forma Italiae 42, p. 122 (sito n. 75).  
Piano Territoriale Paesaggistico di Palermo.

Soprintendenza BB.CC.AA. di Palermo.





## Sito 08 - Contrada Ciampanella (SOPR-PA-CL\_2023\_0037-AKS\_000050\_08)



**Localizzazione:** Petralia Sottana (PA)

**Definizione e cronologia:** insediamento, {tracce di insediamento}. {Età Romana}, Frequentazione anche di età greca (non presente in tabella).

**Modalità di individuazione**{dati bibliografici}

**Distanza dall'opera in progetto:**200-500 metri

**Potenziale:** potenziale alto

**Rischio relativo:** rischio medio

Area di frammenti fittili rinvenuta da A. Burgio in contrada Ciampanella su una superficie di circa un ettaro. I materiali rinvenuti sono in prevalenza di età romana imperiale (ceramica a pareti sottili, sigillata italiana, ceramica comune e da cucina, sigillata africana A e D. L'area è stata frequentata anche in età ellenistica come testimoniato dal rinvenimento di sporadici frammenti di ceramica a vernice nera e in pasta grigia.

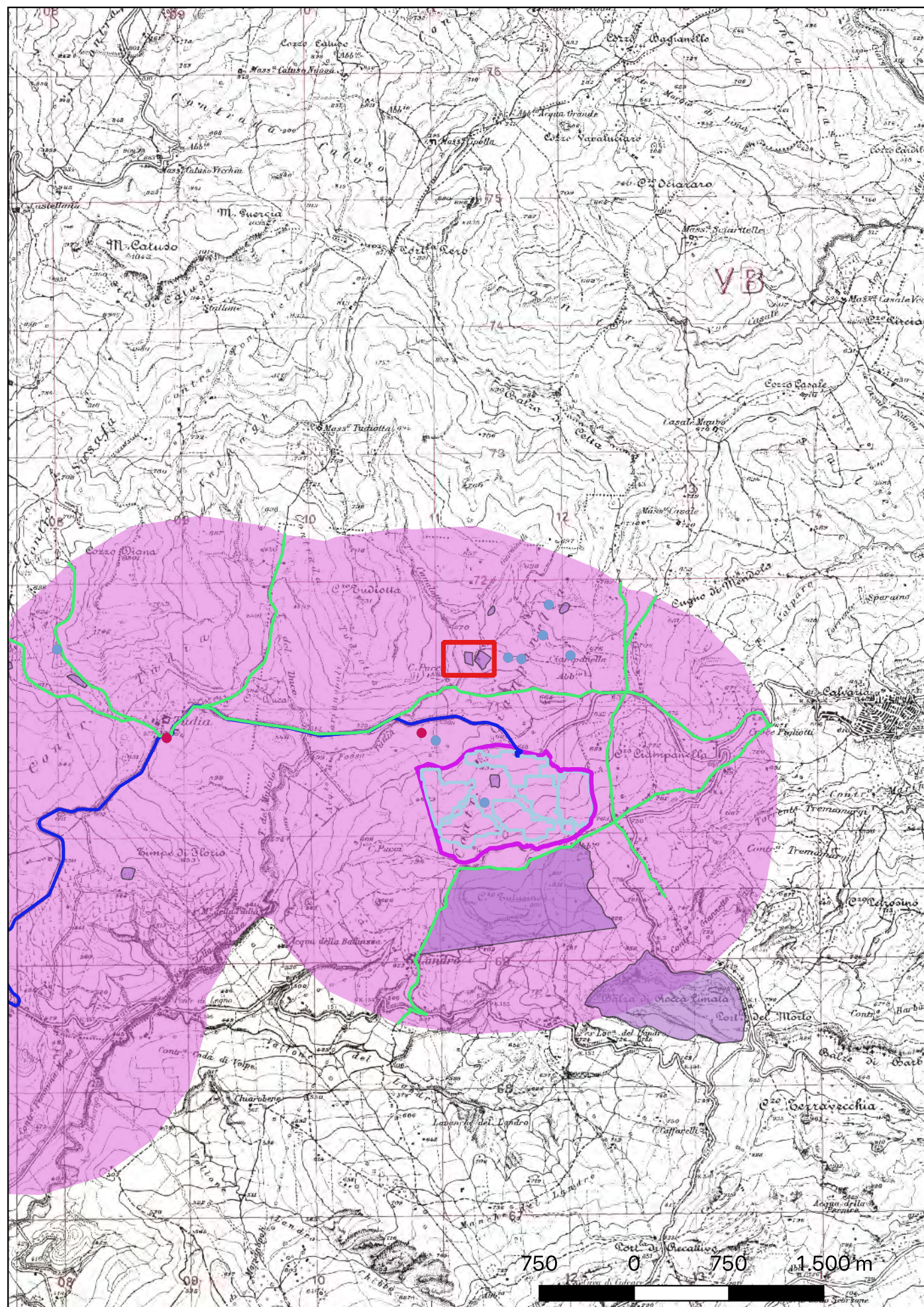
Burgio A. 2002, Resuttano (IGM 260 III SO), Forma Italiae 42, pp. 124-125 (sito n. 76).  
Piano Territoriale Paesaggistico di Palermo (scheda n. 57008).

Soprintendenza BB.CC.AA. di Palermo.





## Sito 09 - Contrada Ciampanella (SOPR-PA-CL\_2023\_0037-AKS\_000050\_09)



**Localizzazione:** Petralia Sottana (PA)

**Definizione e cronologia:** area di materiale mobile, {area di frammenti fittili}. {Età Arcaica, Età del Bronzo},  
Frequentazione anche di età greca classica (non presente in tabella).

**Modalità di individuazione**{dati bibliografici}

**Distanza dall'opera in progetto:**200-500 metri

**Potenziale:** potenziale alto

**Rischio relativo:** rischio medio

Area di frammenti fittili rinvenuta da A. Burgio in contrada Ciampanella su una superficie di circa 5000 mq. I materiali rinvenuti sono in prevalenza di età protostorica (antica età del Bronzo) ma non mancano frammenti ceramici di età greca coloniale.

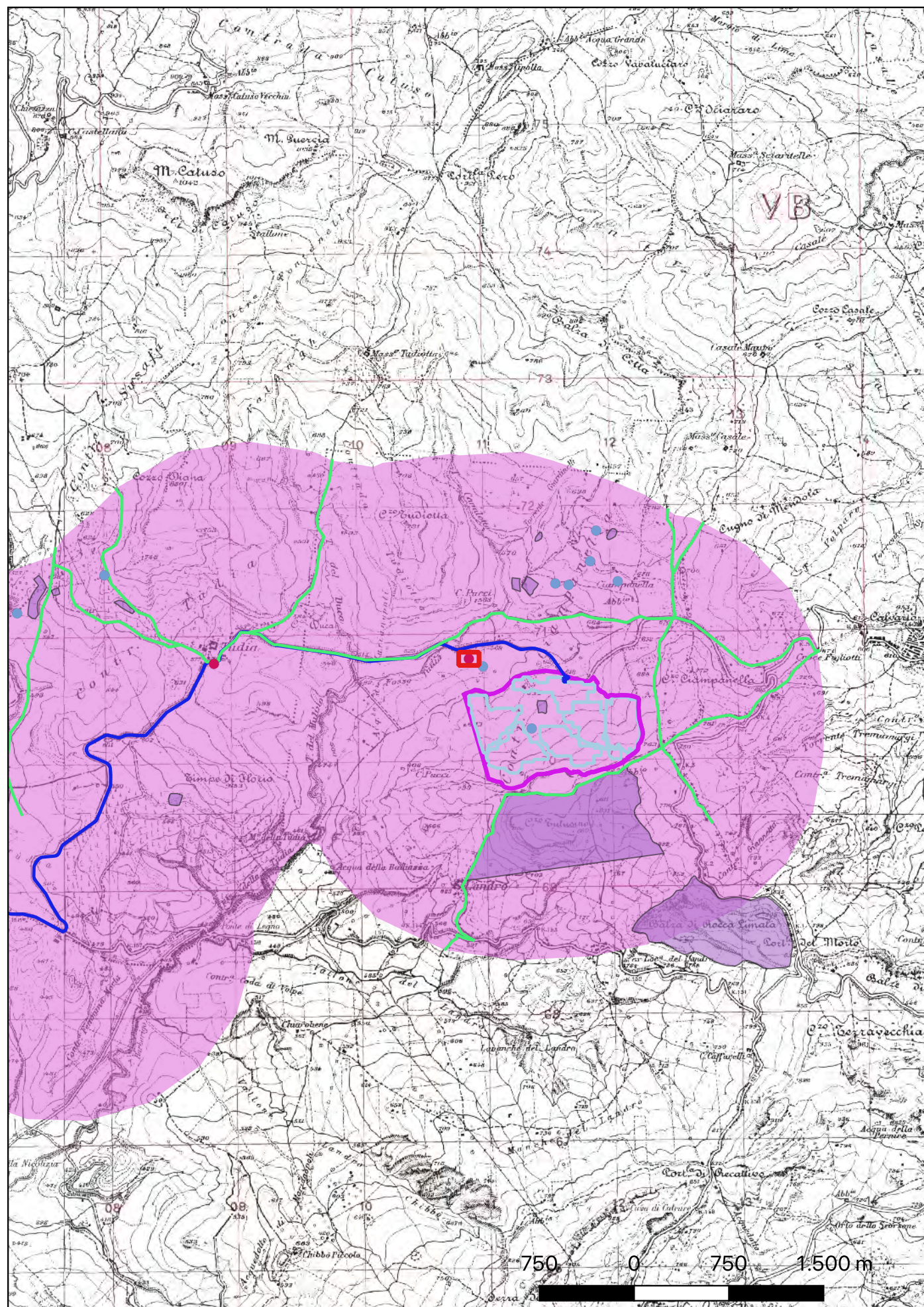
Burgio A. 2002, Resuttano (IGM 260 III SO), Forma Italiae 42, p. 125 (sito n. 77).  
Piano Territoriale Paesaggistico di Palermo (scheda n. 57009).

Soprintendenza BB.CC.AA. di Palermo.





## Sito 10 - Contrada Ciampanella (SOPR-PA-CL\_2023\_0037-AKS\_000050\_10)



**Localizzazione:** Petralia Sottana (PA)

**Definizione e cronologia:** insediamento, {tracce di insediamento}. {Età Arcaica}, Frequentazione di età greca classica ed ellenistica (non presente in tabella).

**Modalità di individuazione**{dati bibliografici}

**Distanza dall'opera in progetto:**50-100 metri

**Potenziale:** potenziale alto

**Rischio relativo:** rischio alto

Area di frammenti fittili dell'estensione di circa 1000 mq. L'area, che restituisce frammenti di solenes e kalipteres, pithoi di età greca-coloniale e un frammento di anfora punica, è stata individuata da A. Burgio nel corso delle ricognizioni condotte nell'area per la compilazione del volume "Resuttano" della Formae Italiae.

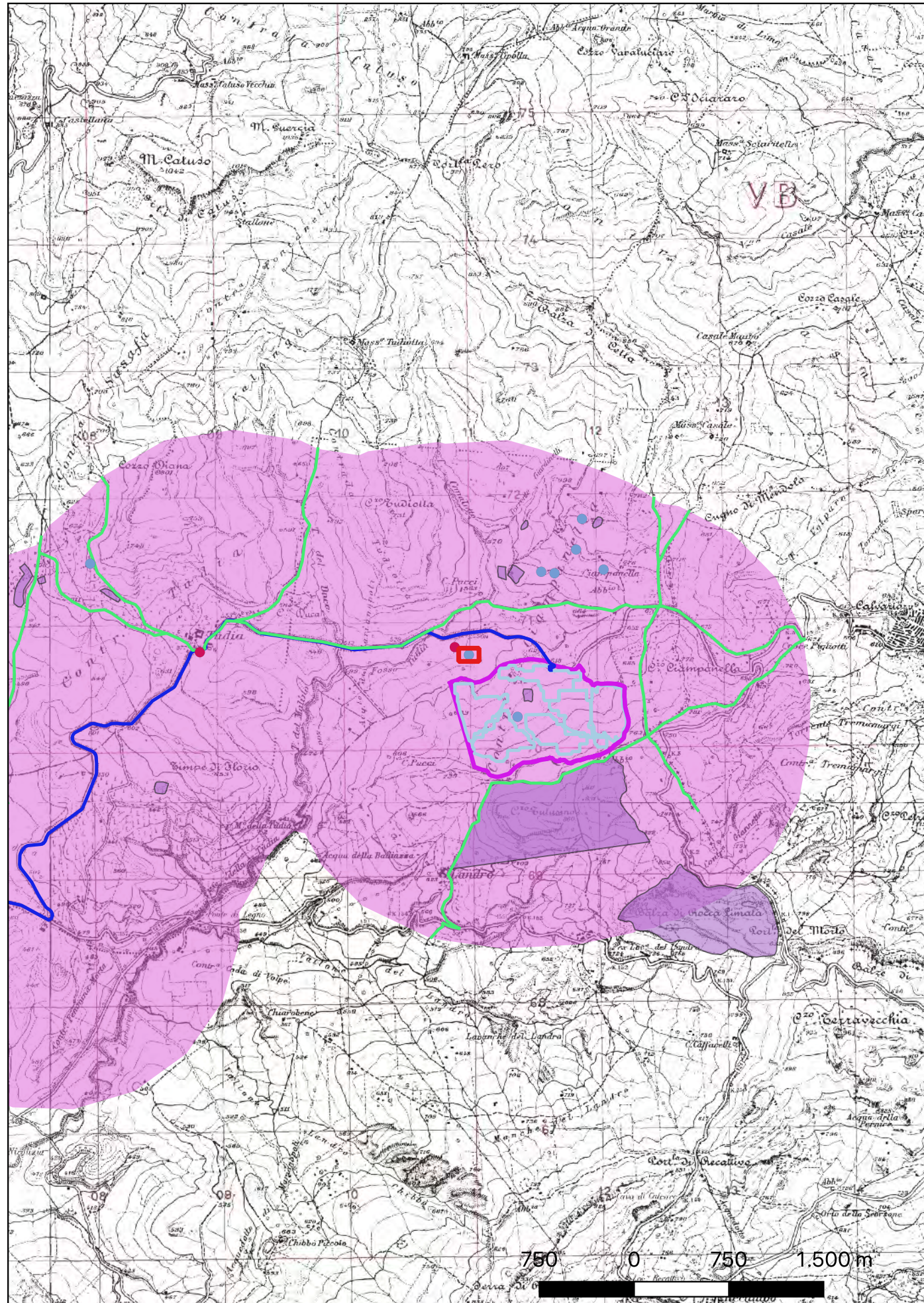
Burgio A. 2002, Resuttano (IGM 260 III SO), Forma Italiae 42, pp. 125-126 (sito n. 78).  
Piano Territoriale Paesaggistico di Palermo.

Soprintendenza BB.CC.AA. di Palermo.





## Sito 11 - Contrada Ciampanella (SOPR-PA-CL\_2023\_0037-AKS\_000050\_11)



**Localizzazione:** Petralia Sottana (PA)

**Definizione e cronologia:** area di materiale mobile, {area di frammenti fittili}. {Età Arcaica}, Frequentazione di età greca (non presente in tabella).

**Modalità di individuazione**{dati bibliografici}

**Distanza dall'opera in progetto:**100-200 metri

**Potenziale:** potenziale alto

**Rischio relativo:** rischio alto

Area di frammenti fittili età greca che è stata individuata da A. Burgio nel corso delle ricognizioni condotte nell'area per la compilazione del volume "Resuttano" della Formae Italiae.

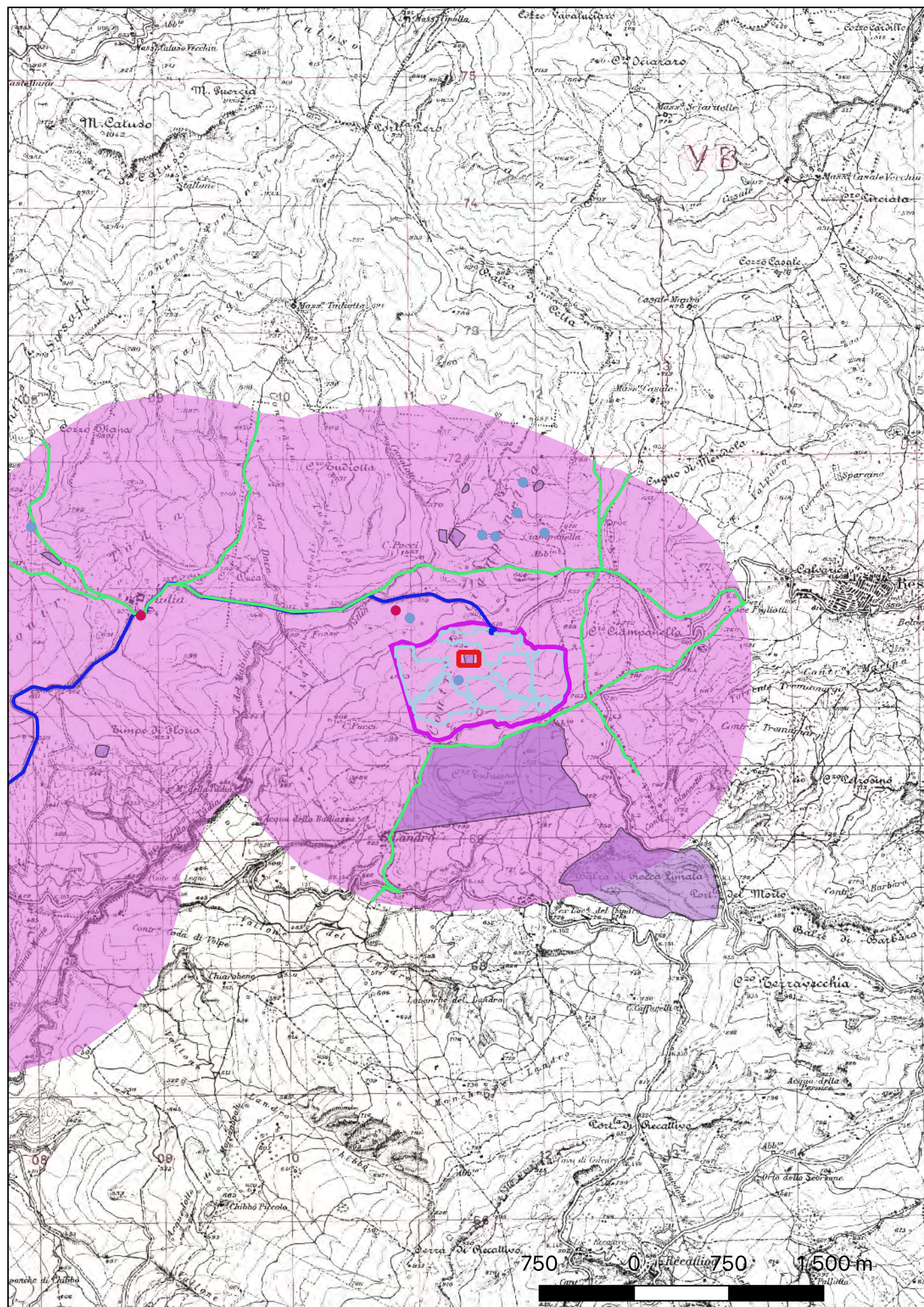
Burgio A. 2002, Resuttano (IGM 260 III SO), Forma Italiae 42, p. 126 (sito n. 79).  
Piano Territoriale Paesaggistico di Palermo.

Soprintendenza BB.CC.AA. di Palermo.





## Sito 12 - Contrada Ciampanella (SOPR-PA-CL\_2023\_0037-AKS\_000050\_12)



**Localizzazione:** Petralia Sottana (PA)

**Definizione e cronologia:** insediamento, {tracce di insediamento}. {Età Arcaica}, Frequentazione di età greca classica ed ellenistica (non presente in tabella).

**Modalità di individuazione**{dati bibliografici, ricognizione archeologica/survey }

**Distanza dall'opera in progetto:**0-10 metri


**Potenziale:** potenziale alto

**Rischio relativo:** rischio alto

Area di frammenti fittili di età greca ubicata circa 1 km a nord di Cozzo Tutusino che restituisce frammenti di solenes, kalipteres e pithoi di età greca-coloniale. Si segnala anche la presenza, verificata nel corso del survey, di ceramica da cucina, di vernice nera e di ceramica indigena dipinta. Il sito è stata individuato da A. Burgio nel corso delle ricognizioni condotte nell'area per la compilazione del volume "Resuttano" della Formae Italiae e si trova all'interno dell'area destinata all'impianto agrovoltico.

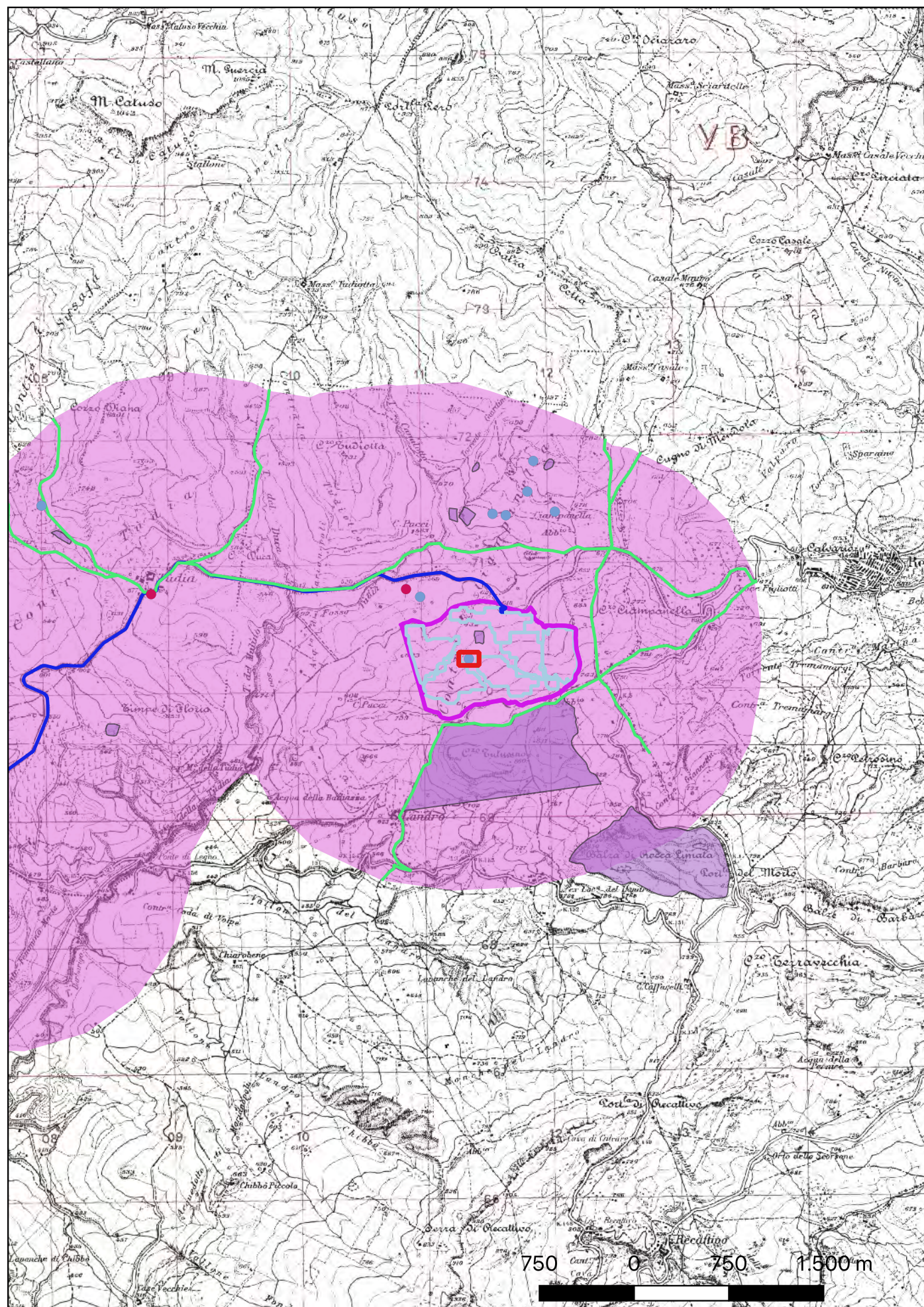
Burgio A. 2002, Resuttano (IGM 260 III SO), Forma Italiae 42, pp. 126-127 (sito n. 80).  
Piano Territoriale Paesaggistico di Palermo (scheda n. 57010).

Soprintendenza BB.CC.AA. di Palermo.





## Sito 13 - Contrada Ciampanella (SOPR-PA-CL\_2023\_0037-AKS\_000050\_13)



**Localizzazione:** Petralia Sottana (PA)

**Definizione e cronologia:** area di materiale mobile, {area di frammenti fittili}. {Età Arcaica}, Frequentazione di età tardo-classico ellenistica (non presente in tabella).

**Modalità di individuazione**{dati bibliografici, ricognizione archeologica/survey }

**Distanza dall'opera in progetto:**0-10 metri

**Potenziale:** potenziale alto

**Rischio relativo:** rischio alto

Area di frammenti fittili di età greca rinvenuta da A. Burgio nelle ricognizioni di superficie condotte nell'area per la compilazione del volume "Resuttano" della serie "Forma Italiae". Sono stati rinvenuti frammenti di solenes, Kalypteres e ceramica comune in scarsa densità dispersi su una superficie di circa 200 mq. Il sito è stato verificato nel corso del presente survey e si trova all'interno dell'area destinata all'impianto agrovoltaico.

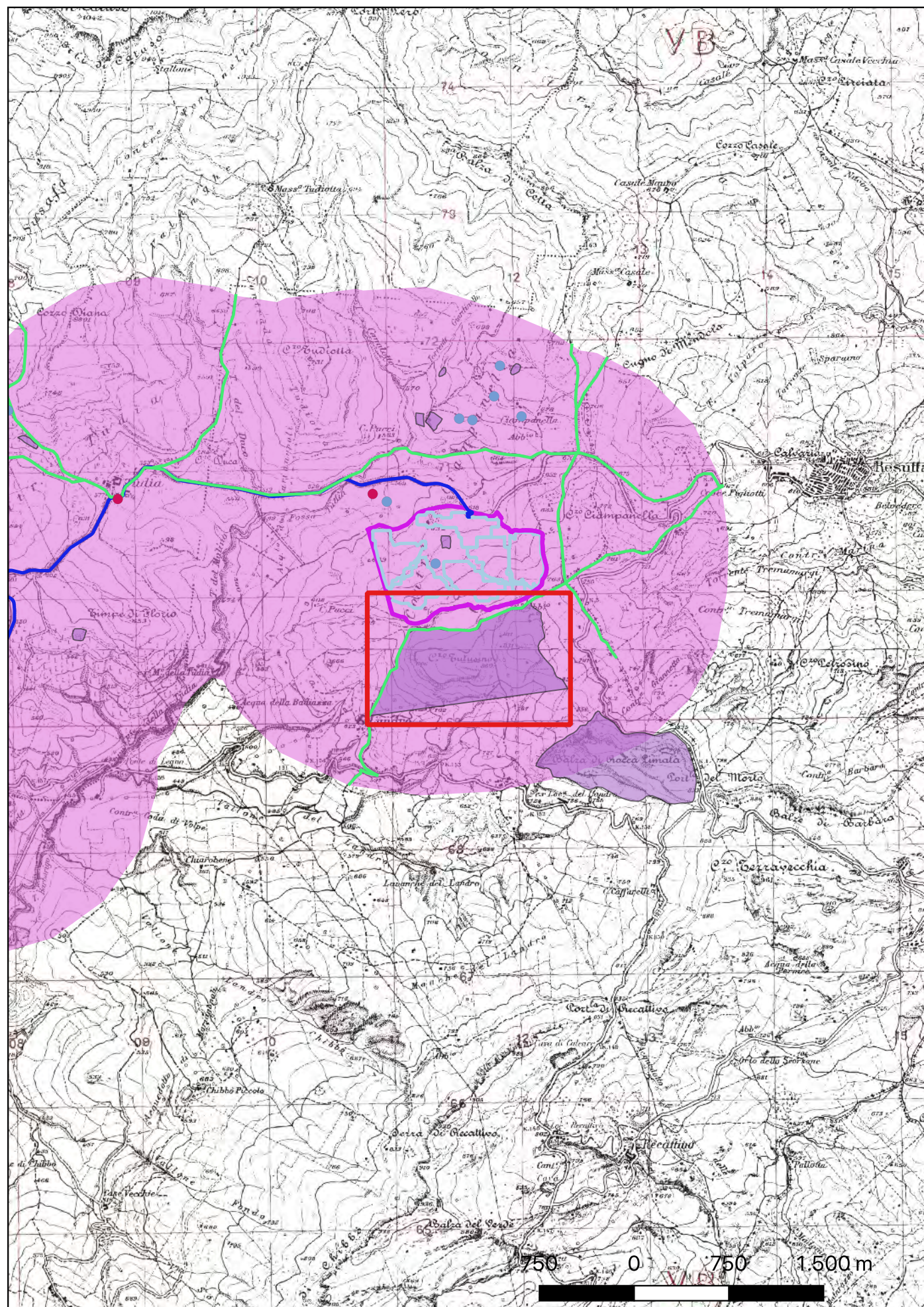
Burgio A. 2002, Resuttano (IGM 260 III SO), Forma Italiae 42, p. 127 (sito n. 81).  
Piano Territoriale Paesaggistico di Palermo.

Soprintendenza BB.CC.AA. di Palermo.





## Sito 14 - Cozzo Tutusino (SOPR-PA-CL\_2023\_0037-AKS\_0000050\_14)



**Localizzazione:** Petralia Sottana (PA)

**Definizione e cronologia:** sito pluristratificato, {}, {Età Arcaica}, Frequentazione anche di età greca classica (non presente in tabella).

**Modalità di individuazione:** {dati bibliografici, dati di archivio}

**Distanza dall'opera in progetto:** 100-200 metri

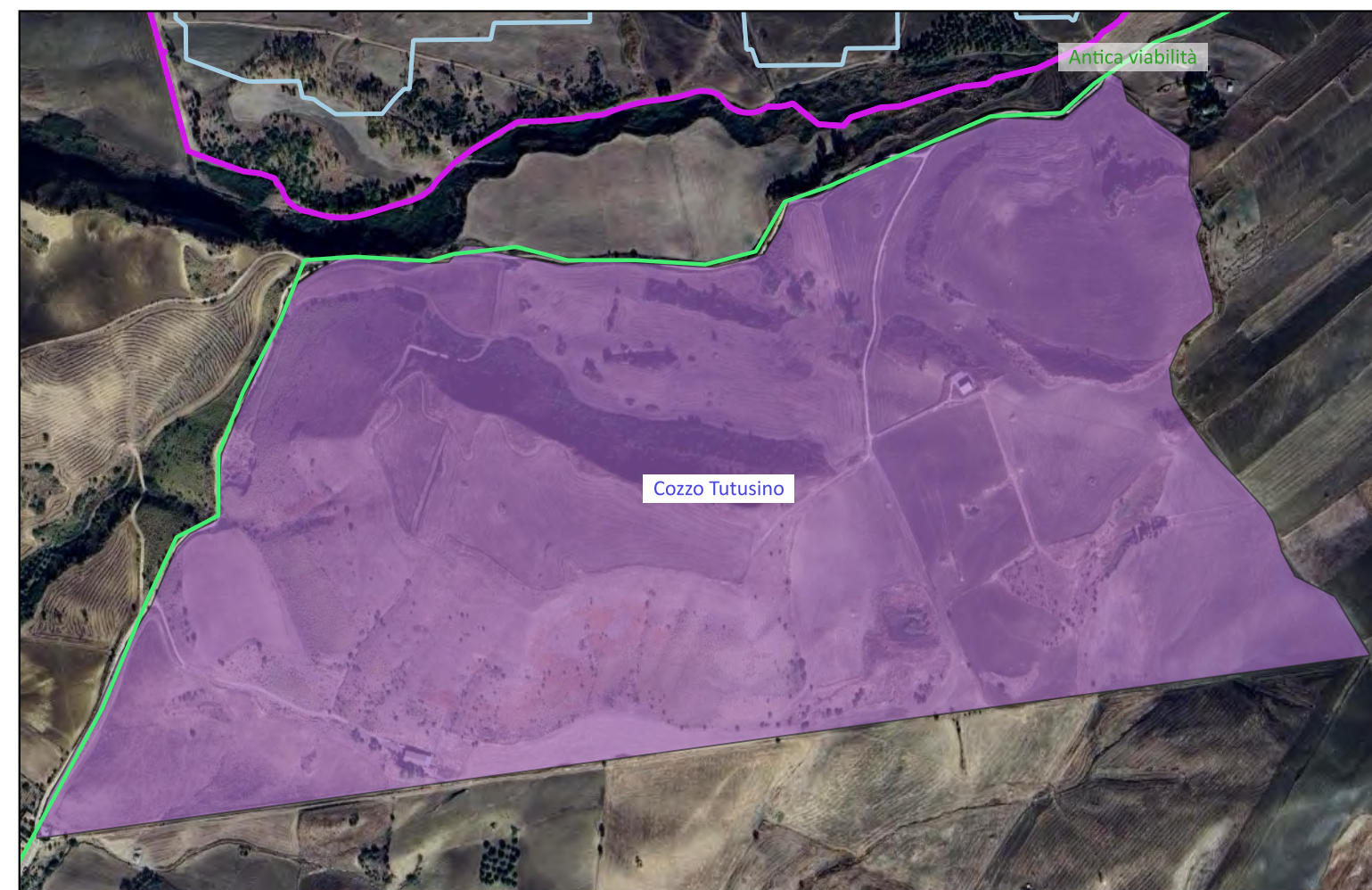
**Potenziale:** potenziale alto

**Rischio relativo:** rischio alto

In quest'area è stato individuato, già a partire degli anni trenta del secolo scorso, un sito archeologico di età greca che occupa le due alture contigue che costituiscono il Cozzo Tutusino. Il rilievo più occidentale ospita, sul pianoro sommitale, i resti di centro indigeno ellenizzato, che sembrerebbe presentare un impianto urbano, mentre su quello orientale è stata individuata la relativa necropoli. La necropoli ha subito da decenni continui scavi clandestini effettuati anche con l'ausilio di mezzi meccanici che ne hanno sconvolto l'impostazione originaria. Sono presenti tombe a cappuccina, a fossa e a camera. Dai materiali rinvenuti il centro fu abitato tra la fine del VIII e l'inizio del III secolo a.C. L'area è sottoposta a vincolo diretto (D.A. 8959 del 19/12/1996).

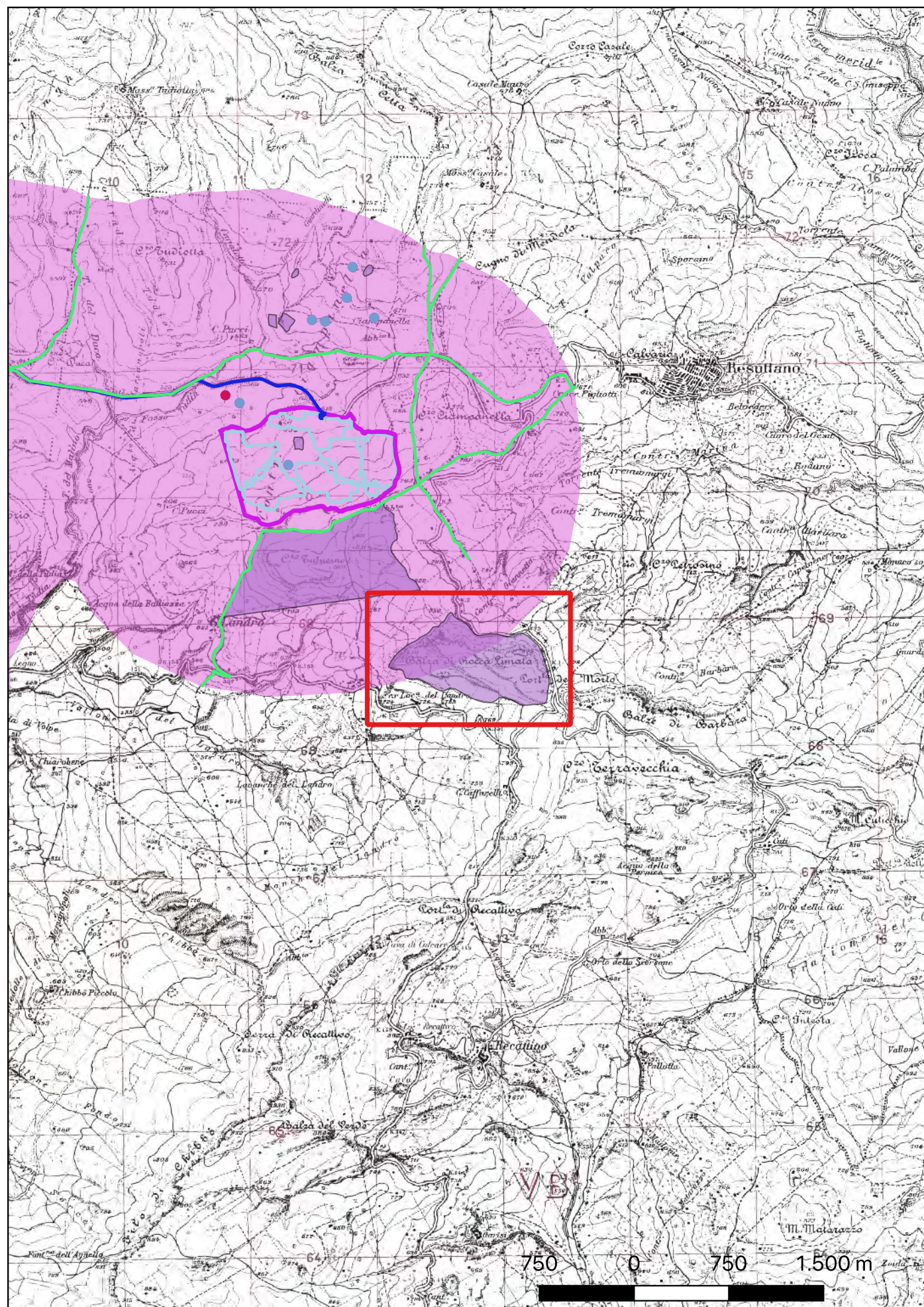
Burgio A. 2002, Resuttano (IGM 260 III SO), Forma Italiae 42, pp. 127-132 (sito n. 84).  
Piano Territoriale Paesaggistico di Palermo (scheda n. 57002).  
Vassallo S. 1990, Santa Caterina Villarmosa, Forma Italiae 34, pp. 39-48 (siti nn. 1-3).

Soprintendenza BB.CC.AA. di Palermo.





## Sito 15 - Balza di Rocca Limata (SOPR-PA-CL\_2023\_0037-AKS\_000050\_15)



**Localizzazione:** Resuttano (CL)

**Definizione e cronologia:** sito pluristratificato, {}, {Età Arcaica, Età del Ferro}, Frequentazione anche di età greca (non presente in tabella).

**Modalità di individuazione**{dati bibliografici, dati di archivio}

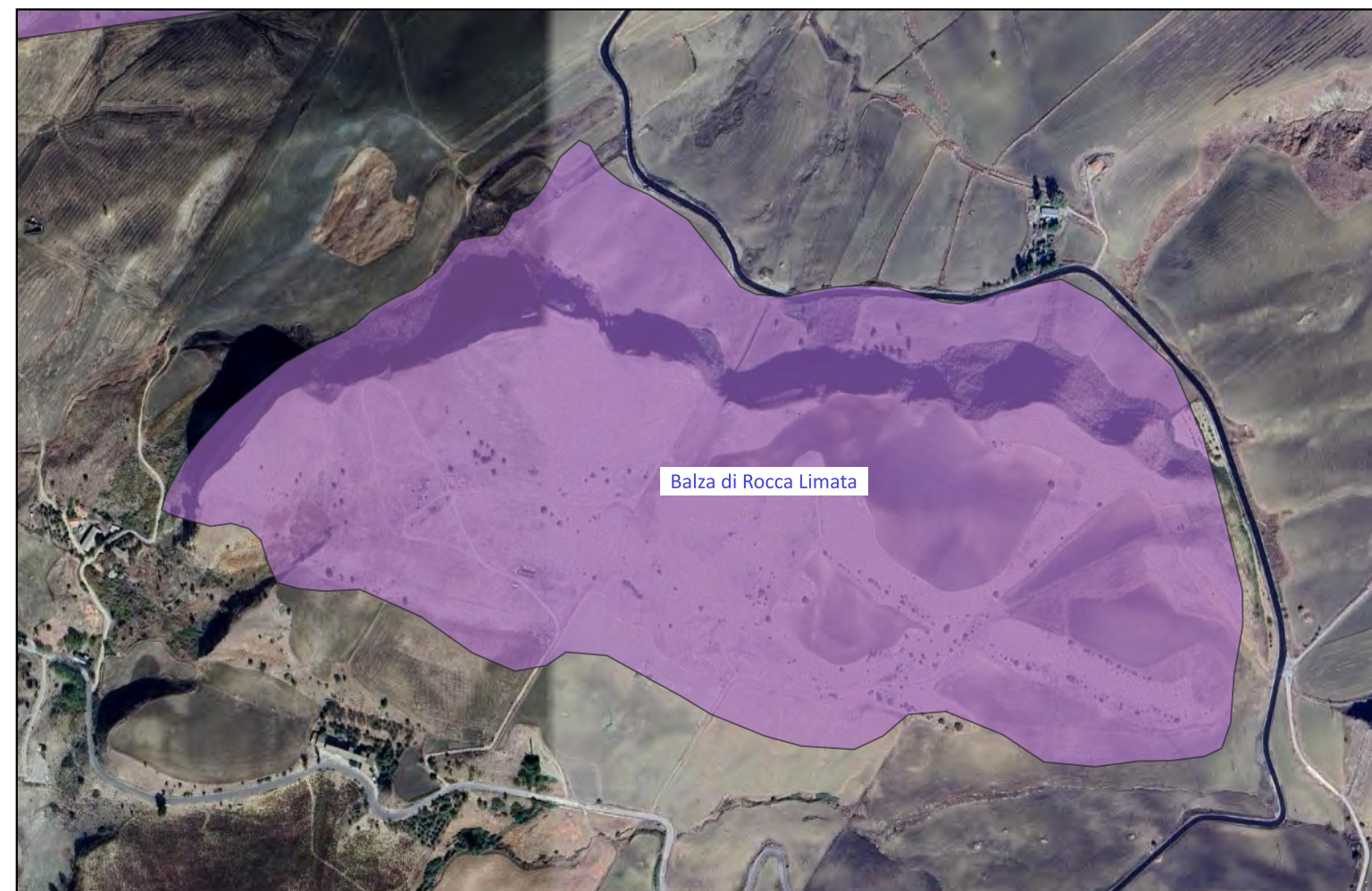
**Distanza dall'opera in progetto:**>1000 metri

**Potenziale:** potenziale alto

**Rischio relativo:** rischio nullo

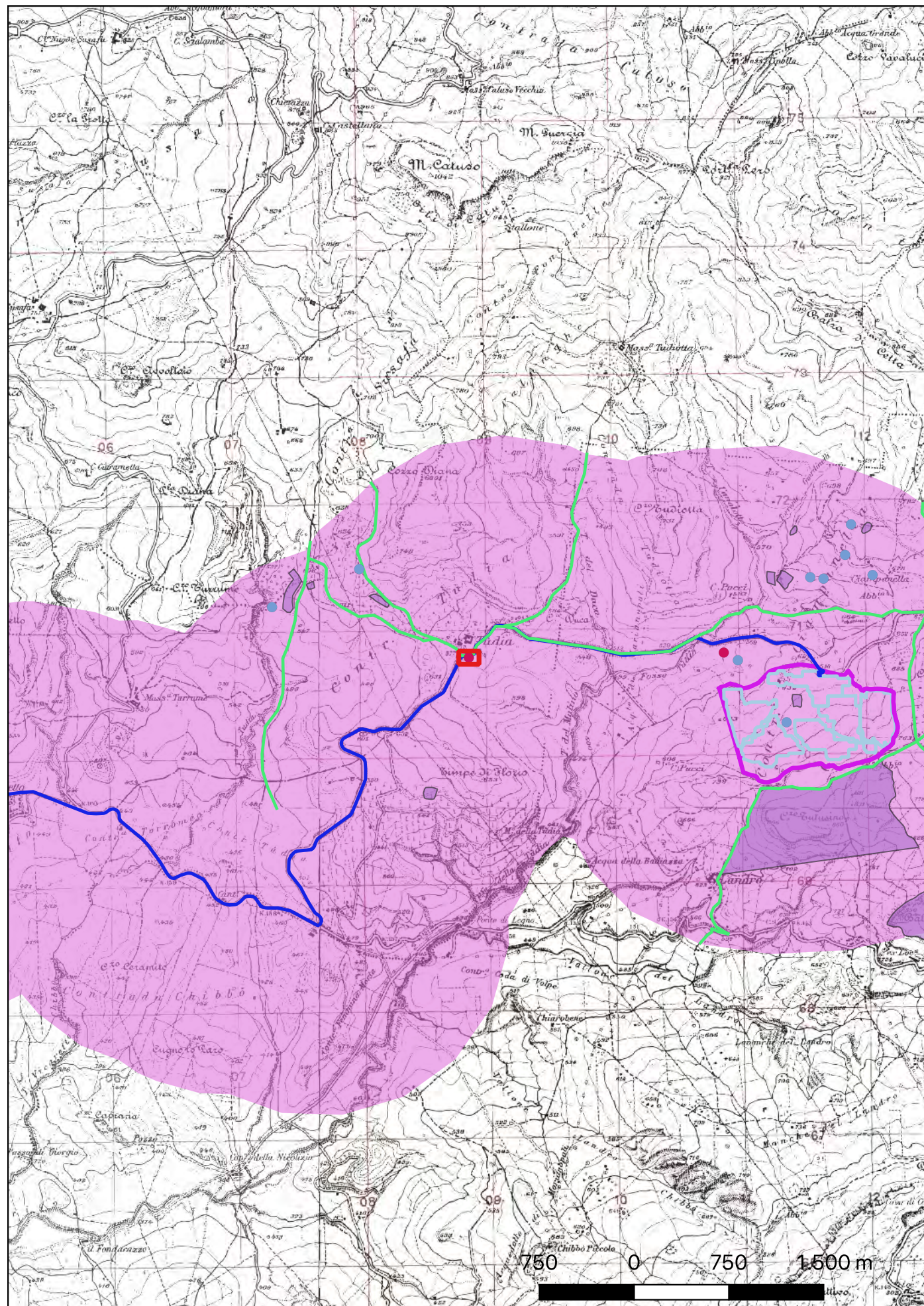
Nell'area di Balza di Rocca Limata è segnalato, nel PTP di Palermo (scheda n. 57003), un insediamento rurale frequentato in età greca. Sulla cima occidentale del complesso, a quota 904 m slm, in seguito a un taglio artificiale effettuato con un mezzo meccanico, è stata recuperata una brocchetta con decorazione inciso attribuibile alla facies di S. Angelo Muxaro/Polizzello verosimilmente proveniente da una tomba. Nell'area sono stati rinvenuti, inoltre, frammenti ceramici dipinti di età indigena e ceramica greca a vernice nera.

Piano Territoriale Paesaggistico di Palermo (scheda n. 57011).





## Sito 16 - Borgo Tudia (SOPR-PA-CL\_2023\_0037-AKS\_000050\_16)



**Localizzazione:** Castellana Sicula (PA)

**Definizione e cronologia:** insediamento, {tracce di insediamento}. {Età Romana}, Frequentazione anche di età ellenistica (non presente in tabella).

**Modalità di individuazione:** {dati bibliografici, dati di archivio}

**Distanza dall'opera in progetto:** 20-50 metri

**Potenziale:** potenziale alto

**Rischio relativo:** rischio alto

Area di frammenti fittili di età ellenistica e romana individuata da A. Burgio nel corso delle ricognizioni condotte nell'area per la compilazione del volume "Resuttano" della Forma Italiae immediatamente a sud di Borgo Tudia. E' stata rinvenuta ceramica comune, da cucina, da mensa e sigillata italica. Si segnala il rinvenimento di pochi frammenti di ceramica a vernice nera, sigillata orientale A e di un piccolo frammento di vetro.

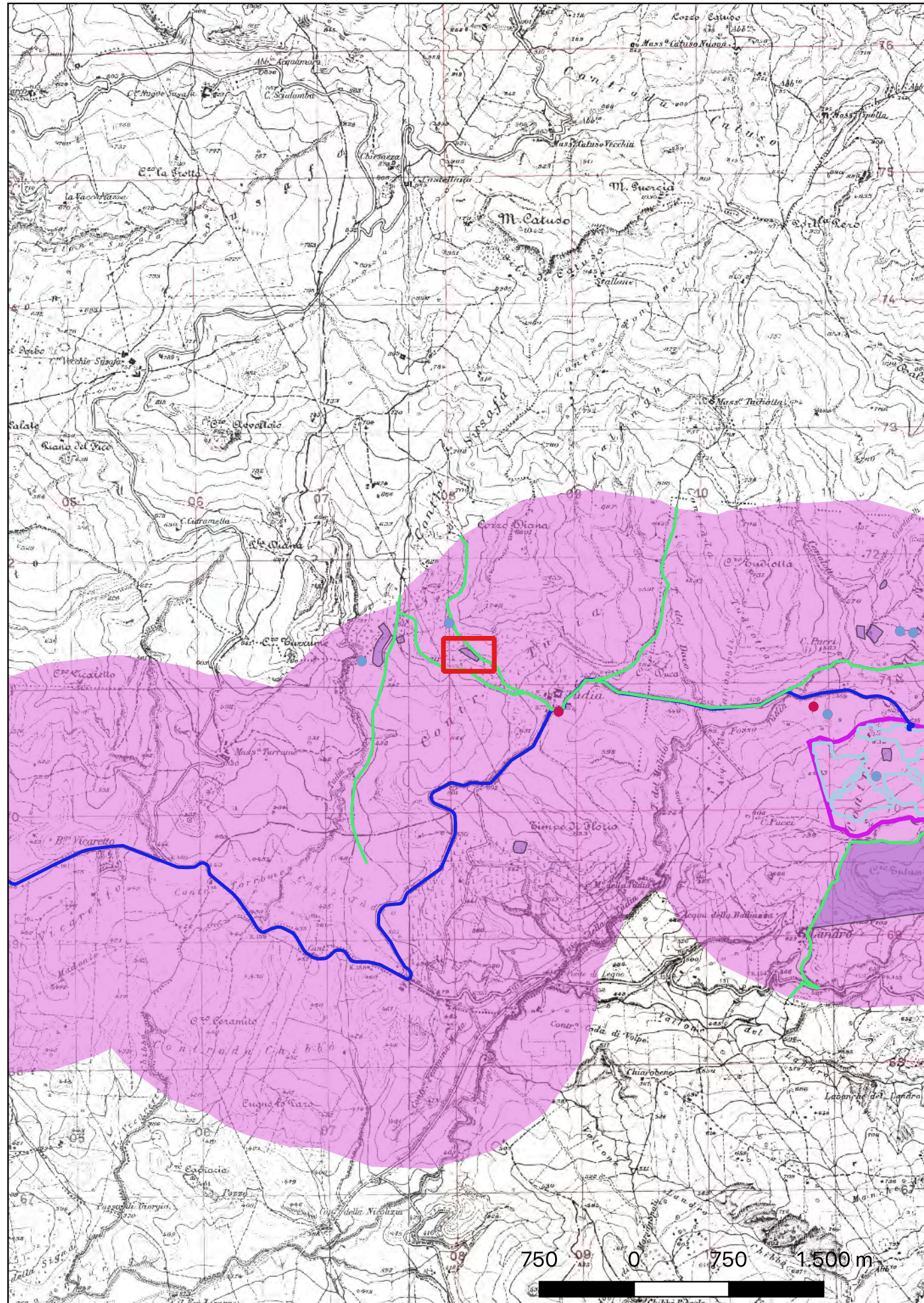
Burgio A. 2002, Resuttano (IGM 260 III SO), Forma Italiae 42, pp. 112-113 (sito n. 58).  
Piano Territoriale Paesaggistico di Palermo.

Soprintendenza BB.CC.AA. di Palermo.





## Sito 17 - Contrada Tudia (SOPR-PA-CL\_2023\_0037-AKS\_000050\_17)



**Localizzazione:** Castellana Sicula (PA)

**Definizione e cronologia:** area di materiale mobile, {area di frammenti fittili}. {Età Arcaica}, Frequentazione di età greca classica ed ellenistica (non presente in tabella).

**Modalità di individuazione:** {dati bibliografici, dati di archivio}

**Distanza dall'opera in progetto:** 500-1000 metri

**Potenziale:** potenziale alto

**Rischio relativo:** rischio basso

Area di frammenti fittili di età greca individuata da A. Burgio nel corso delle ricognizioni condotte nell'area per la compilazione del volume "Resuttano" della Forma Italiae lungo il pendio sud-occidentale del Cozzo Tudia. Sono stati rinvenuti frammenti di solenes, kalypteres, contenitori di grandi dimensioni e ceramica comune. Secondo A. Burgio i rinvenimenti sarebbero da riferirsi a una necropoli di tombe a cappuccina.

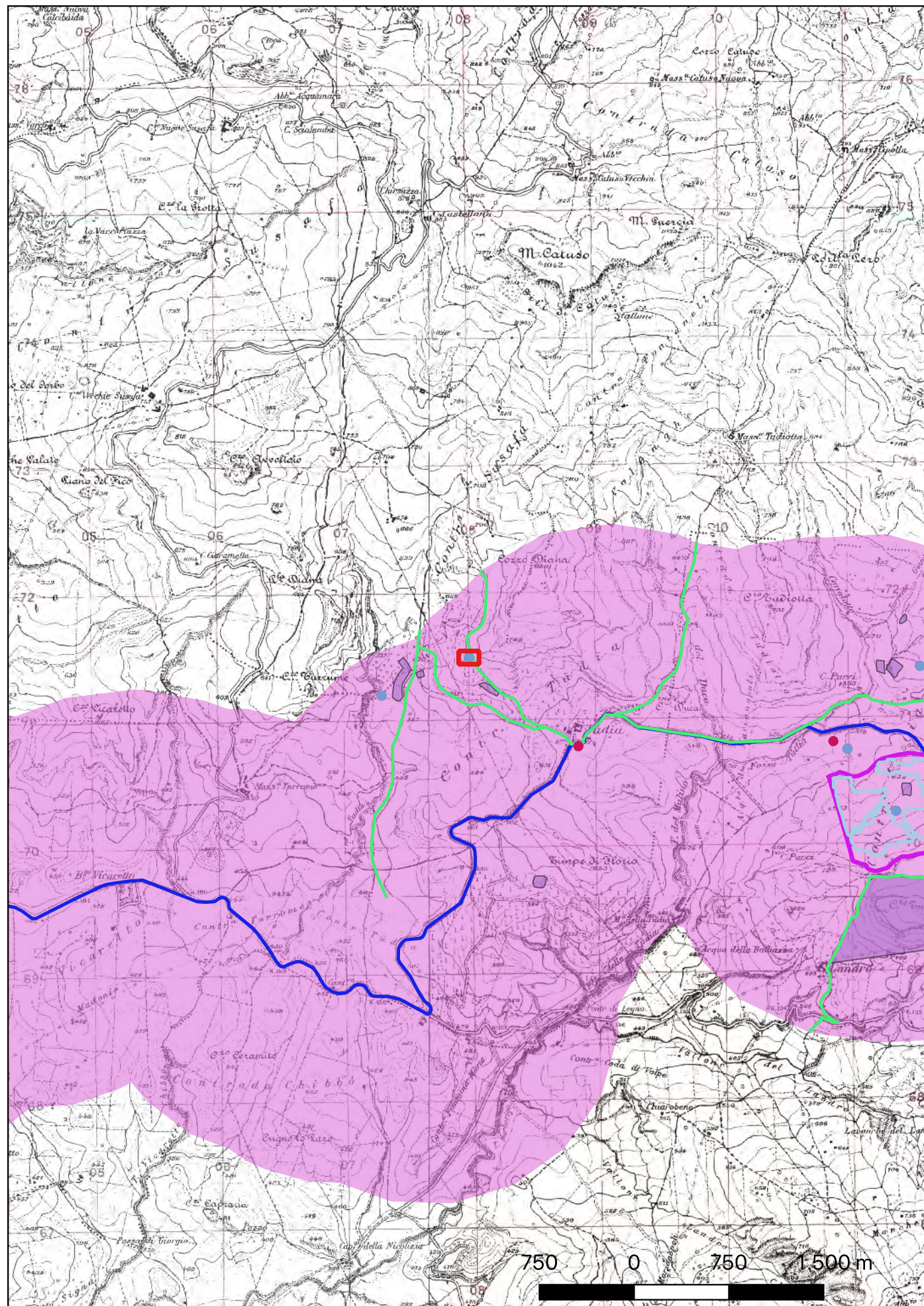
Burgio A. 2002, Resuttano (IGM 260 III SO), Forma Italiae 42, p.111-112 (sito n. 57).  
Piano Territoriale Paesaggistico di Palermo (scheda n. 25003).

Soprintendenza BB.CC.AA. di Palermo.





## Sito 18 - Cozzo Tudia (SOPR-PA-CL\_2023\_0037-AKS\_000050\_18)



**Localizzazione:** Polizzi Generosa (PA)

**Definizione e cronologia:** area di materiale mobile, {area di frammenti fittili}. {Età Arcaica},

**Modalità di individuazione**{dati bibliografici, dati di archivio}

**Distanza dall'opera in progetto:**>1000 metri

**Potenziale:** potenziale alto

**Rischio relativo:** rischio nullo

Area di frammenti fittili di età greca individuata da A. Burgio nel corso delle ricognizioni condotte nell'area per la compilazione del volume "Resuttano" della Forma Italiae lungo le pendici occidentali del Cozzo Tudia. Sono stati rinvenuti frammenti di solenes, kalypteres, catini troncoconici con decorazione in vernice bruna e rossastra e un frammento di bacino ad orlo pendulo. Secondo A. Burgio i rinvenimenti sarebbero da riferirsi a un piccolo edificio di età coloniale.

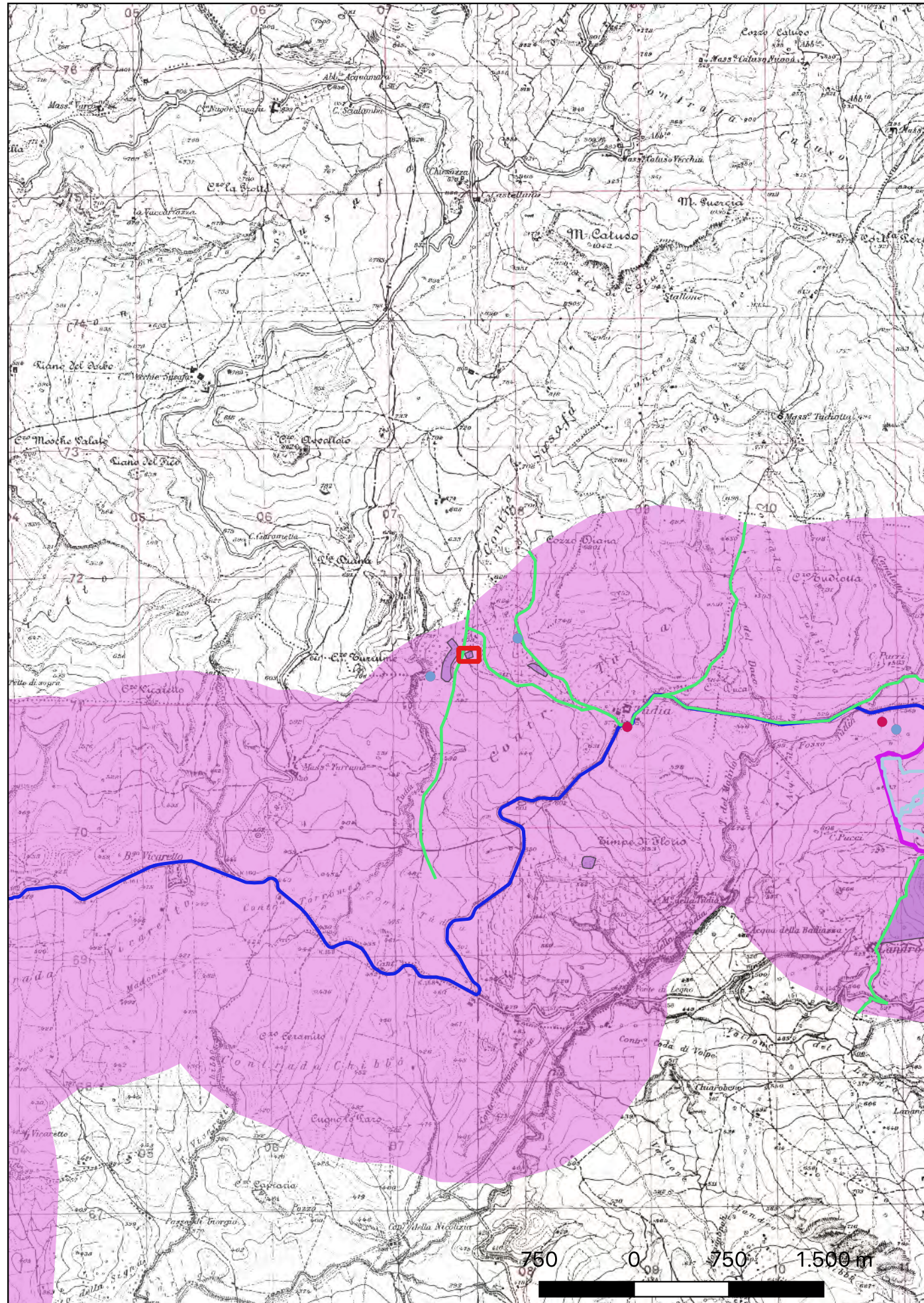
Burgio A. 2002, Resuttano (IGM 260 III SO), Forma Italiae 42, p. 111 (sito n. 56).  
Piano Territoriale Paesaggistico di Palermo.

Soprintendenza BB.CC.AA. di Palermo.





## Sito 19 - Contrada Tudia - località Ciaramito (SOPR-PA-CL\_2023\_0037-AKS\_000050\_19)



**Localizzazione:** Polizzi Generosa (PA)

**Definizione e cronologia:** area ad uso funerario, {necropoli}. {Età Romano repubblicana}, Frequentazione anche di età ellenistica (non presente in tabella).

**Modalità di individuazione**{dati bibliografici, dati di archivio}

**Distanza dall'opera in progetto:**>1000 metri

**Potenziale:** potenziale alto

**Rischio relativo:** rischio nullo

Area di frammenti fittili dell'estensione di circa 3000 mq, che restituisce frammenti di coppi e di ceramica comune. L'area è stata individuata da A. Burgio nel corso delle ricognizioni condotte nell'area per la compilazione del volume "Resuttano" della Formae Italiae che la riferisce a una necropoli.

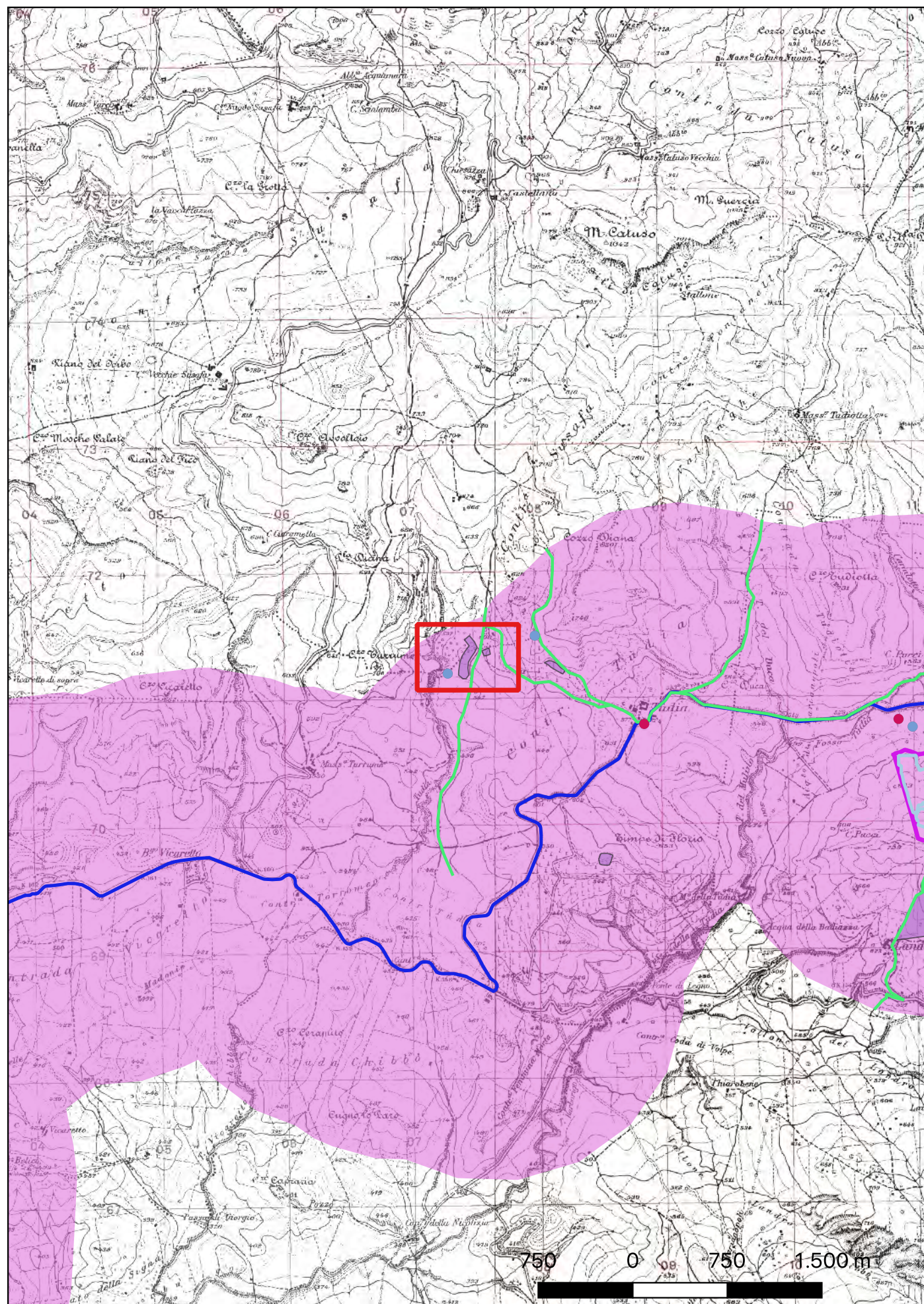
Burgio A. 2002, Resuttano (IGM 260 III SO), Forma Italiae 42, p. 110 (sito n. 54).  
Piano Territoriale Paesaggistico di Palermo (scheda n. 25004).

Soprintendenza BB.CC.AA. di Palermo.





## Sito 20 - Contrada Susafa - località Ciaramito (SOPR-PA-CL\_2023\_0037-AKS\_000050\_20)



**Localizzazione:** Polizzi Generosa (PA)

**Definizione e cronologia:** insediamento, {tracce di insediamento}. {Età Romana}, Frequentazione anche di età greca (non presente in tabella).

**Modalità di individuazione:** {dati bibliografici, dati di archivio}

**Distanza dall'opera in progetto:** >1000 metri

**Potenziale:** potenziale alto

**Rischio relativo:** rischio nullo

Area di frammenti fittili di età greca, ellenistico-romana e romana ubicata sul versante sinistro del torrente Giardinelli dell'estensione di circa 1,5 ettari. L'area, che restituisce frammenti di coppi con decorazione a pettine, ceramica comune e da cucina, ceramica fine da mensa e sigillata italiana e africana di tipo A-C-D, è stata individuata da A. Burgio nel corso delle ricognizioni condotte nell'area per la compilazione del volume "Resuttano" della Formae Italiae.

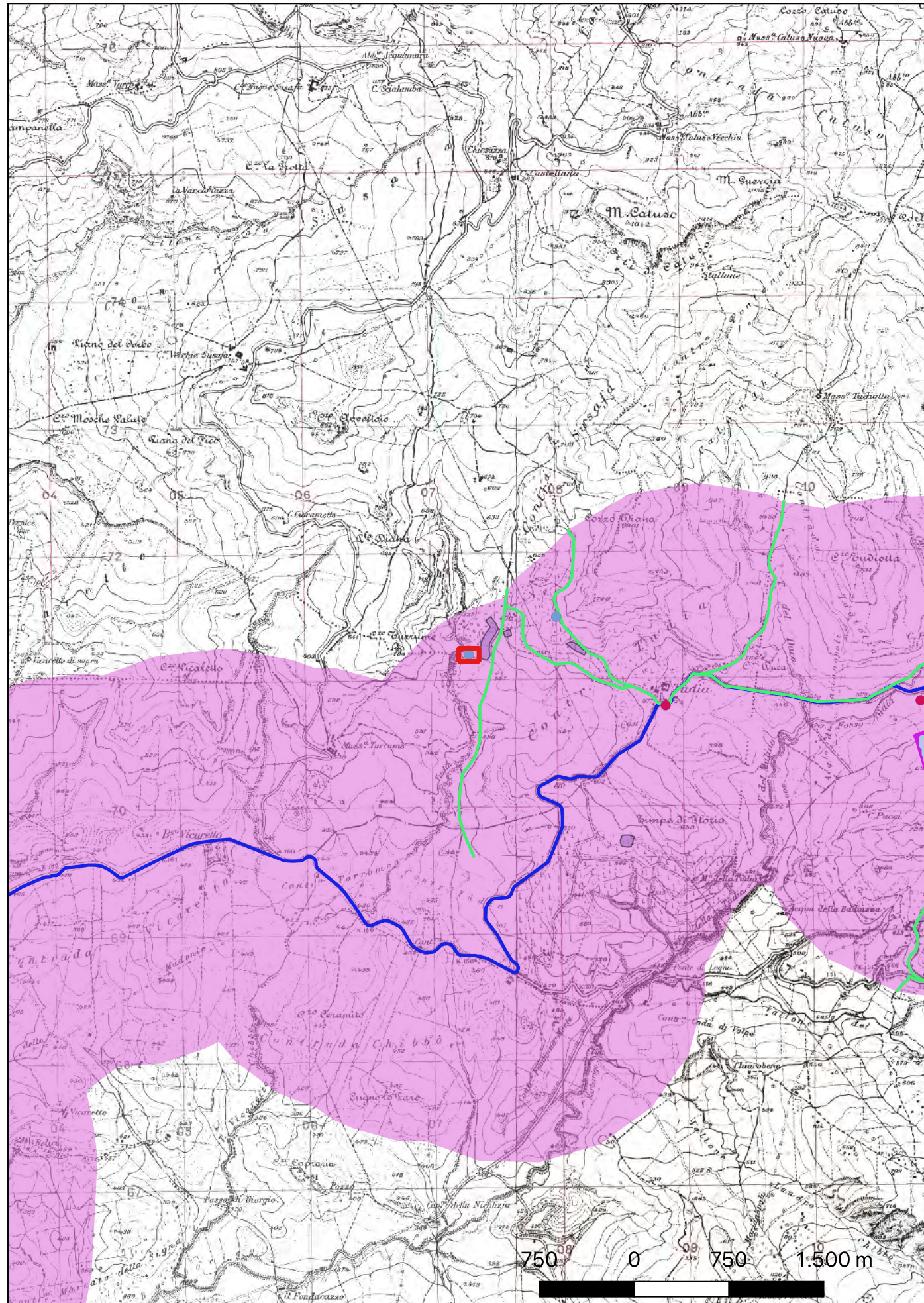
Burgio A. 2002, Resuttano (IGM 260 III SO), Forma Italiae 42, pp. 107-110 (sito n. 53).  
Piano Territoriale Paesaggistico di Palermo (scheda n. 25005).

Soprintendenza BB.CC.AA. di Palermo.





## Sito 21 - Contrada Susafa – località Ciaramito (SOPR-PA-CL\_2023\_0037-AKS\_0000050\_21)



**Localizzazione:** Castellana Sicula (PA)

**Definizione e cronologia:** area di materiale mobile, {area di frammenti fittili}. {Età Romana, Età Bassomedievale},

**Modalità di individuazione**{dati bibliografici, dati di archivio}

**Distanza dall'opera in progetto:**>1000 metri

**Potenziale:** potenziale alto

**Rischio relativo:** rischio nullo

In Contrada Susafa – località Ciaramito è stata segnalata, da A. Burgio, la presenza di una piccola area di frammentazione fittile con sporadici frammenti ceramici di età romana e ceramiche di età medievale databili al XII-XIV secolo.

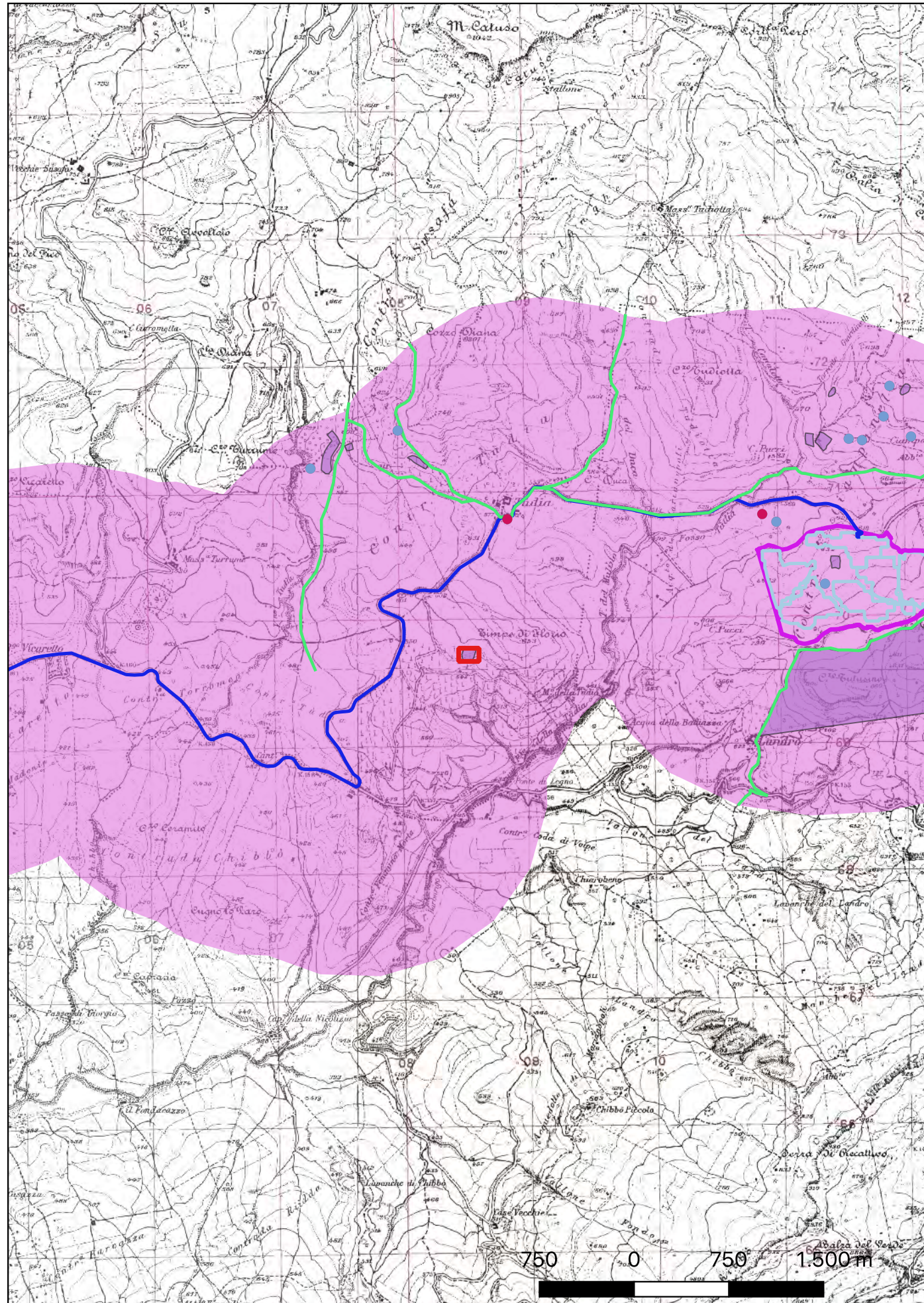
Burgio A. 2002, Resuttano (IGM 260 III SO), Forma Italiae 42, pp. 110-111 (sito n. 55).  
Piano Territoriale Paesaggistico di Palermo.

Soprintendenza BB.CC.AA. di Palermo.





## Sito 22 - Contrada Tudia (SOPR-PA-CL\_2023\_0037-AKS\_000050\_22)



**Localizzazione:** Castellana Sicula (PA)

**Definizione e cronologia:** insediamento, {villaggio}. {Età del Bronzo},

**Modalità di individuazione:** {dati di archivio}

**Distanza dall'opera in progetto:** 500-1000 metri

**Potenziale:** potenziale basso

**Rischio relativo:** rischio basso

Nel corso di recenti indagini di archeologia preventiva condotte dallo scrivente in Contrada Tudia, in un'area interessata da una dispersione di frammenti ceramici di età preistorica databili all'antica età del Bronzo (facies di Castelluccio, 2200-1600 a.C.) sono stati rinvenuti lacerti di stratigrafie (tracce di bruciato di forma circolare) che hanno restituito frammenti ceramici e ossei (fauna). Le tracce di bruciato sono riferibili a strutture che trovano confronti puntuali con capanne a uso abitativo databili all'antica età del Bronzo individuate nei villaggi di Manfria (Gela, CL) e Case Bastione (Villarosa, EN).

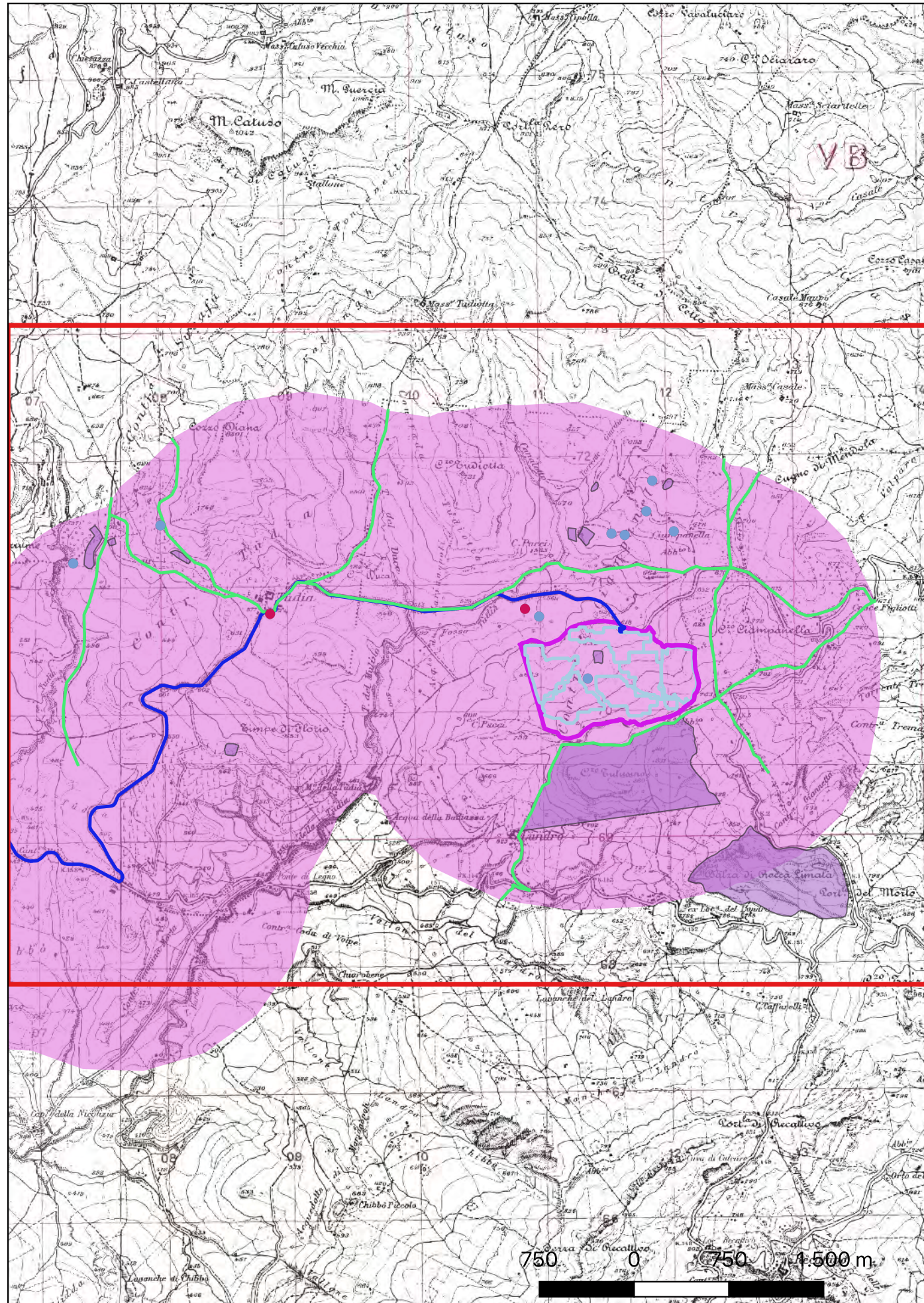
IANNI' F. 2022. Impianto fotovoltaico denominato "Tudia", Relazione esito saggi archeologici.

Soprintendenza BB.CC.AA. di Palermo.





## Sito 23 - Antica viabilità (SOPR-PA-CL\_2023\_0037-AKS\_000050\_23)



**Localizzazione:** Resuttano (CL)

**Definizione e cronologia:** infrastruttura viaria, {tracciato viario}. {non rilevabile per assenza di tracce archeologiche},

**Modalità di individuazione:** {dati bibliografici}

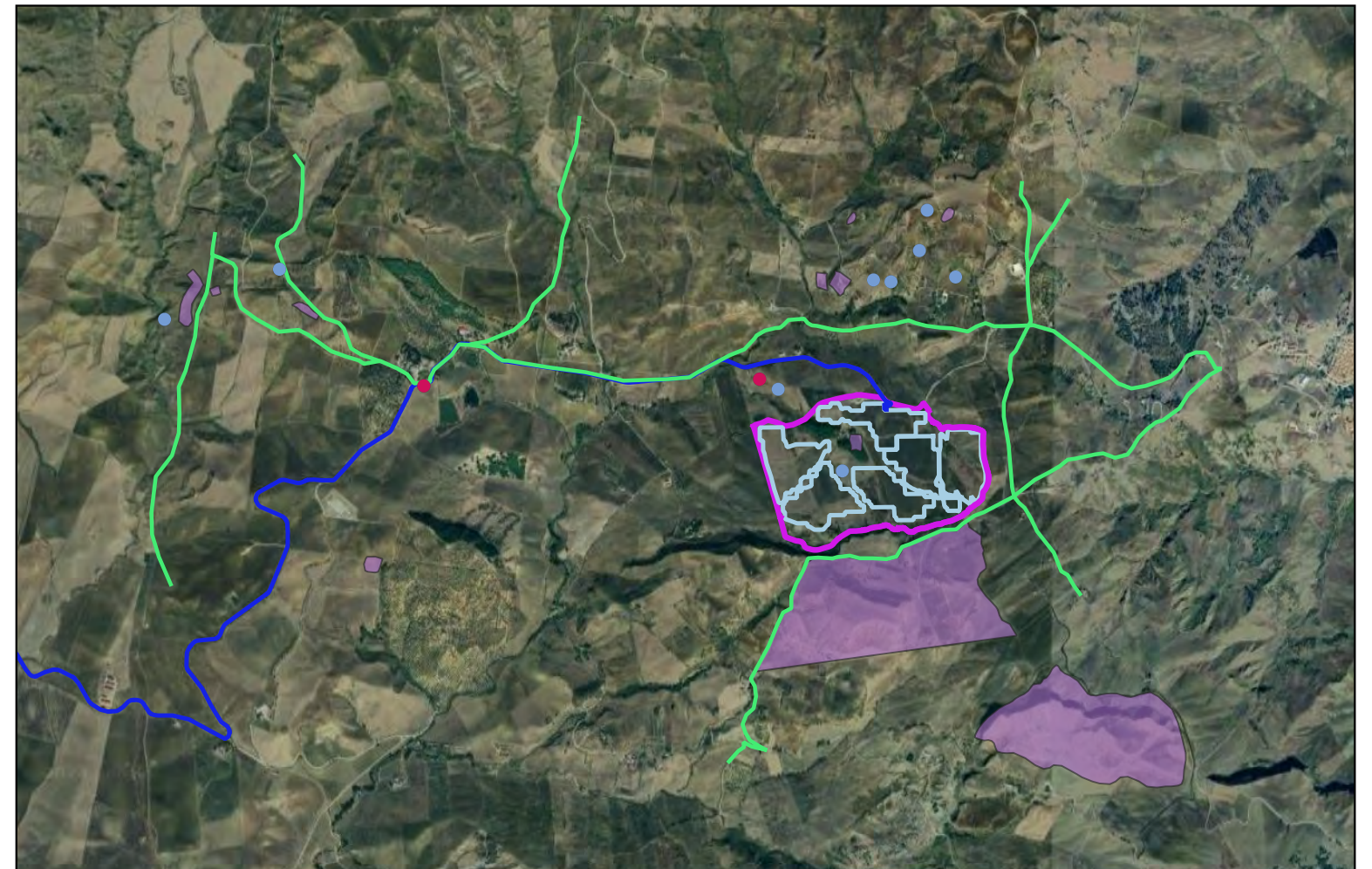
**Distanza dall'opera in progetto:** 0-10 metri

**Potenziale:** potenziale medio

**Rischio relativo:** rischio basso

Antica viabilità ricostruita da A. Burgio nel suo volume "Resuttano" della serie "Forma Italiae"

BURGIO A. 2002, Resuttano, Formae Italiae 42, università degli Studi di Roma "La Sapienza", Firenze.





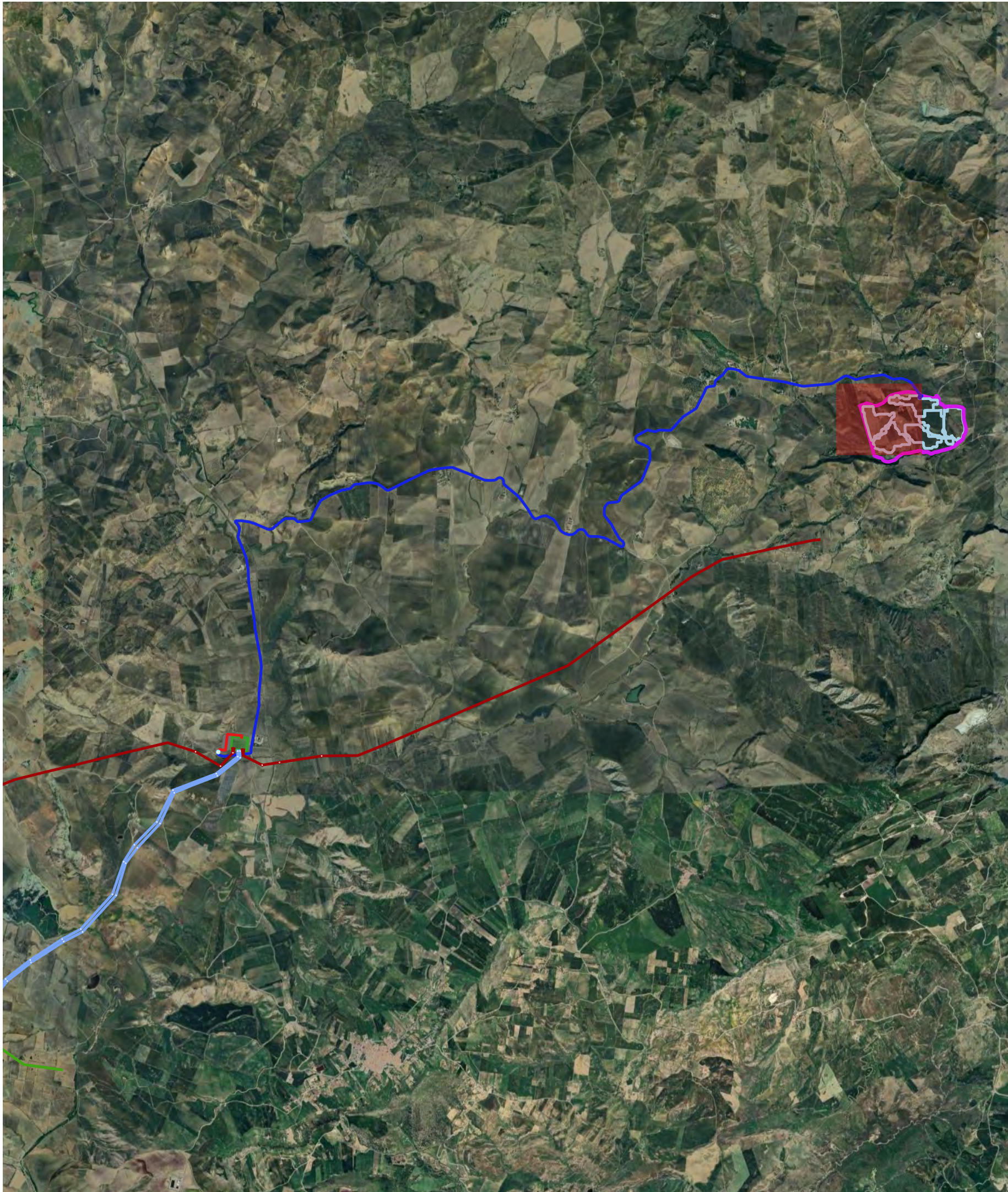
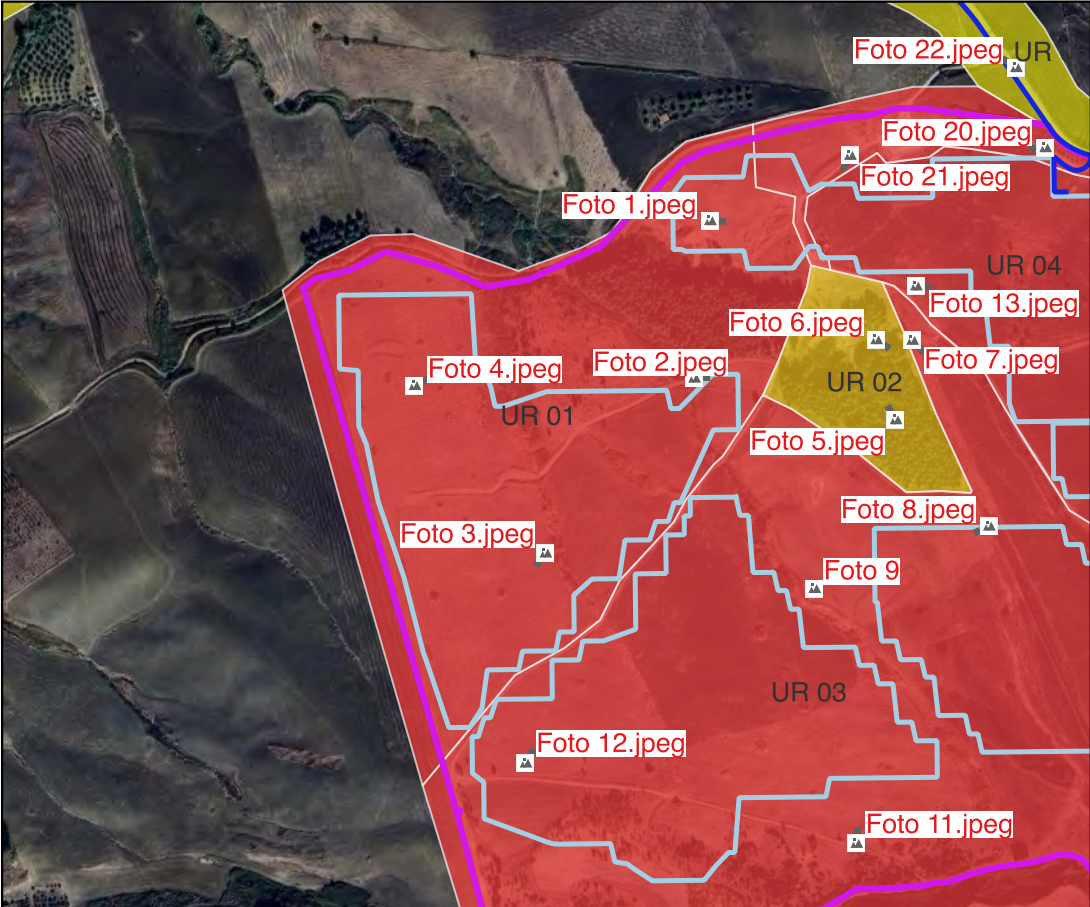
# Ricognizione 267f506485914979a80a17b3c5cf9ba5

## Unità di ricognizione 01 - Data 2023/11/17

Visibilità del suolo: 5

**Copertura del suolo:** superficie agricola utilizzata - UR con pendenze varie comprendente la porzione nord occidentale dell'area destinata all'impianto agrivoltaico. L'UR è delimitata a est-sud/est da una strada interpodereale in terra battuta e sugli altri lati dai limiti dell'area di ricognire. L'area è al momento incolta (era coltivata a cereali) e la visibilità dei suoli è di grado alto (foto nn. 1-4). Nessun elemento archeologico rinvenuto.

**Sintesi geomorfologica:** Suoli argillosi di colore marrone.





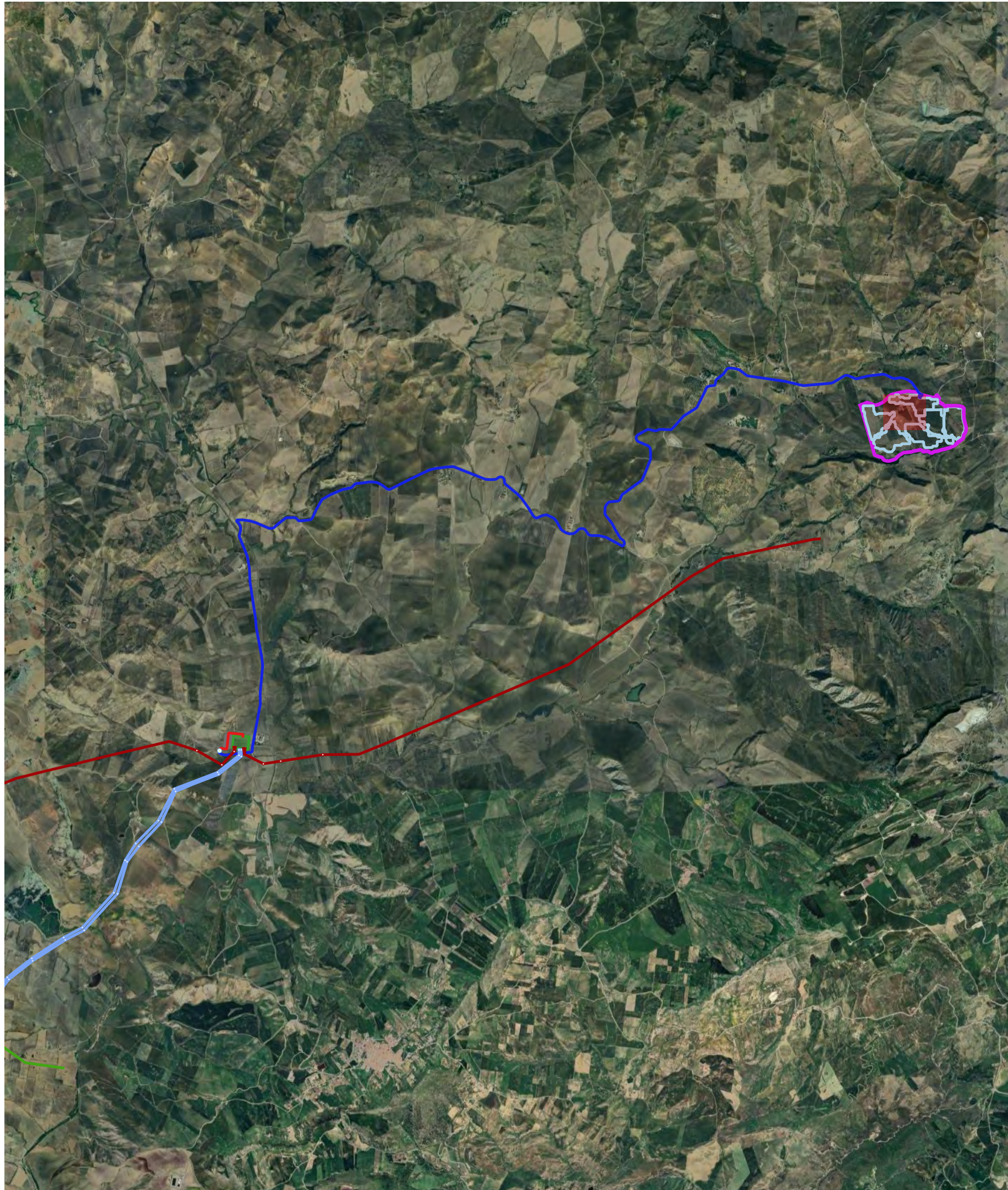
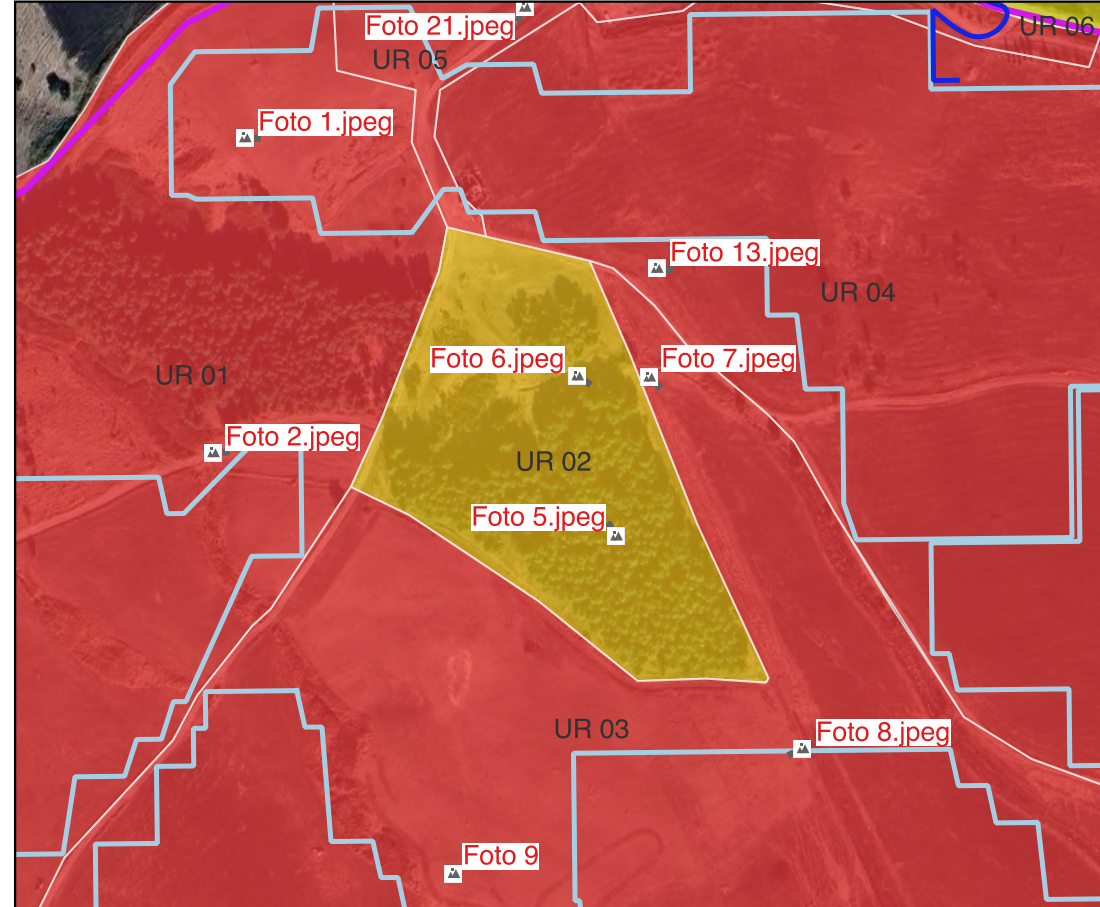
# Ricognizione 267f506485914979a80a17b3c5cf9ba5

## Unità di ricognizione 02 - Data 2023/11/17

Visibilità del suolo: 4

**Copertura del suolo:** superficie boscata e ambiente seminaturale - UR in lieve pendenza verso nord comprendente un piccolo bosco di pini. L'area è in interferenza con l'area di frammenti fittili di età greca individuata da A. Burgio nelle ricognizioni condotte nell'area per la compilazione del volume "Resuttano" della Formae Italiae (sito n. 12). La visibilità dei suoli è di grado medio e anche nel corso della presente indagine si rinvegono frammenti di tegole e di ceramica acroma di età greca.

**Sintesi geomorfologica:** Suoli argillosi di colore marrone.





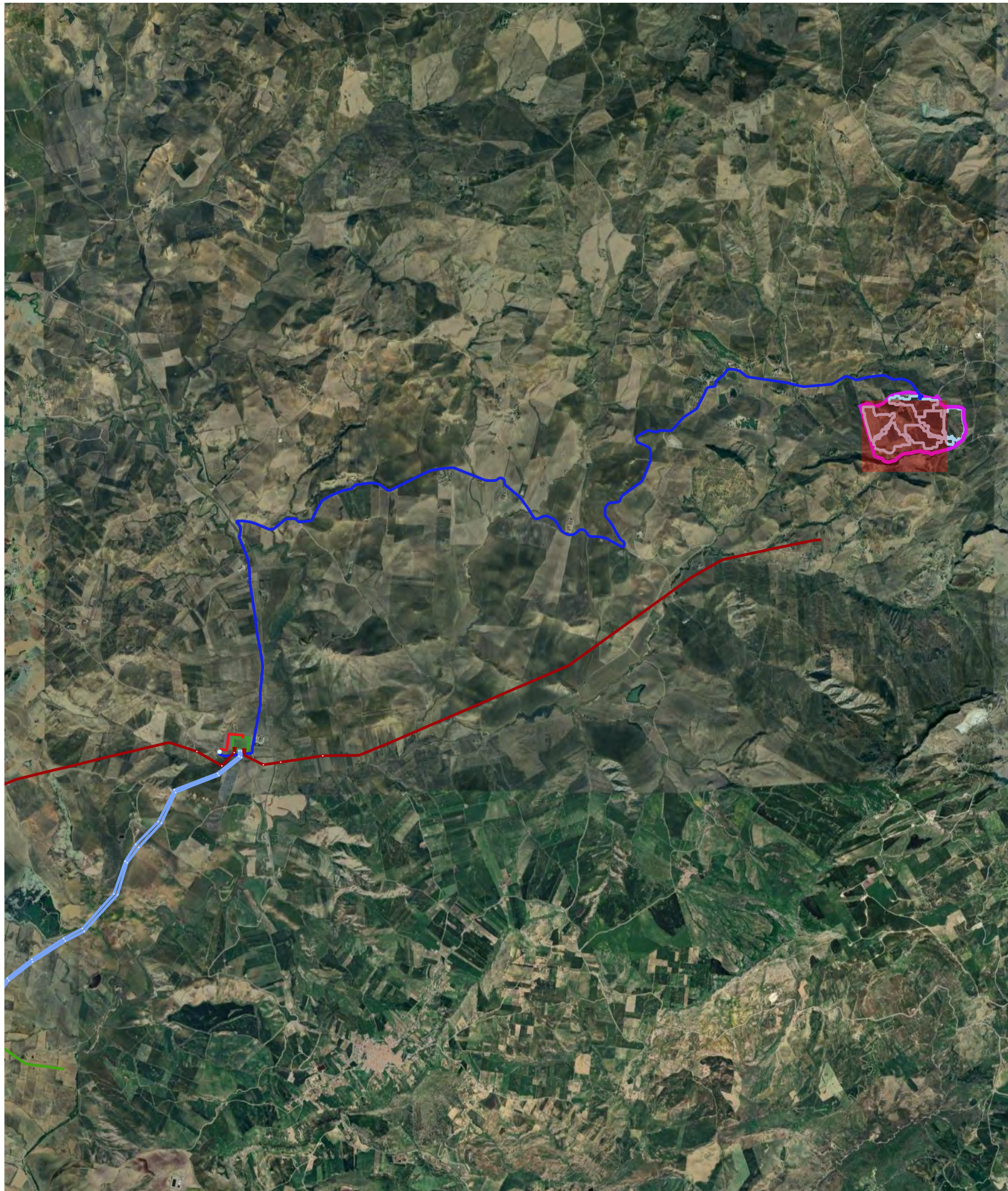
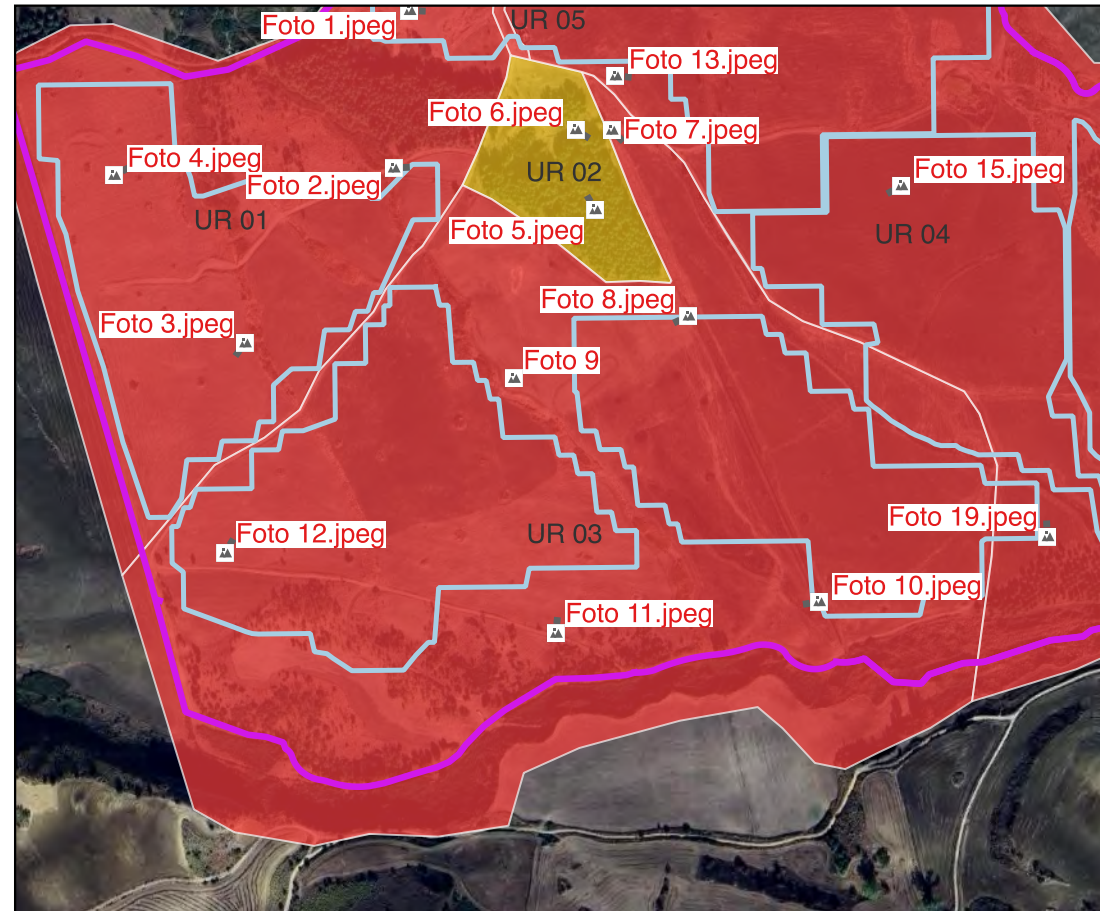
# Ricognizione 267f506485914979a80a17b3c5cf9ba5

## Unità di ricognizione 03 - Data 2023/11/17

Visibilità del suolo: 5

**Copertura del suolo:** superficie agricola utilizzata - UR con pendenze varie comprendente la porzione centrale dell'area destinata all'impianto agrivoltaico. L'UR è delimitata a sud da i limiti dell'area da ricognire e sugli altri alti da strade interpoderali in terra battuta. L'area è al momento incolta (era coltivata a cereali) e la visibilità dei suoli è di grado alto (foto nn. 7-12). All'interno dell'UR ricade la piccol area di frammenti fittili di età greca individuata da A. Burgio nelle ricognizioni condotte nell'area per la compilazione del volume "Resuttano" della Formae Italiae (sito n. 13). Anche nel corso della presente indagine si rinvegono sporadici

**Sintesi geomorfologica:** Suoli argillosi di colore marrone.





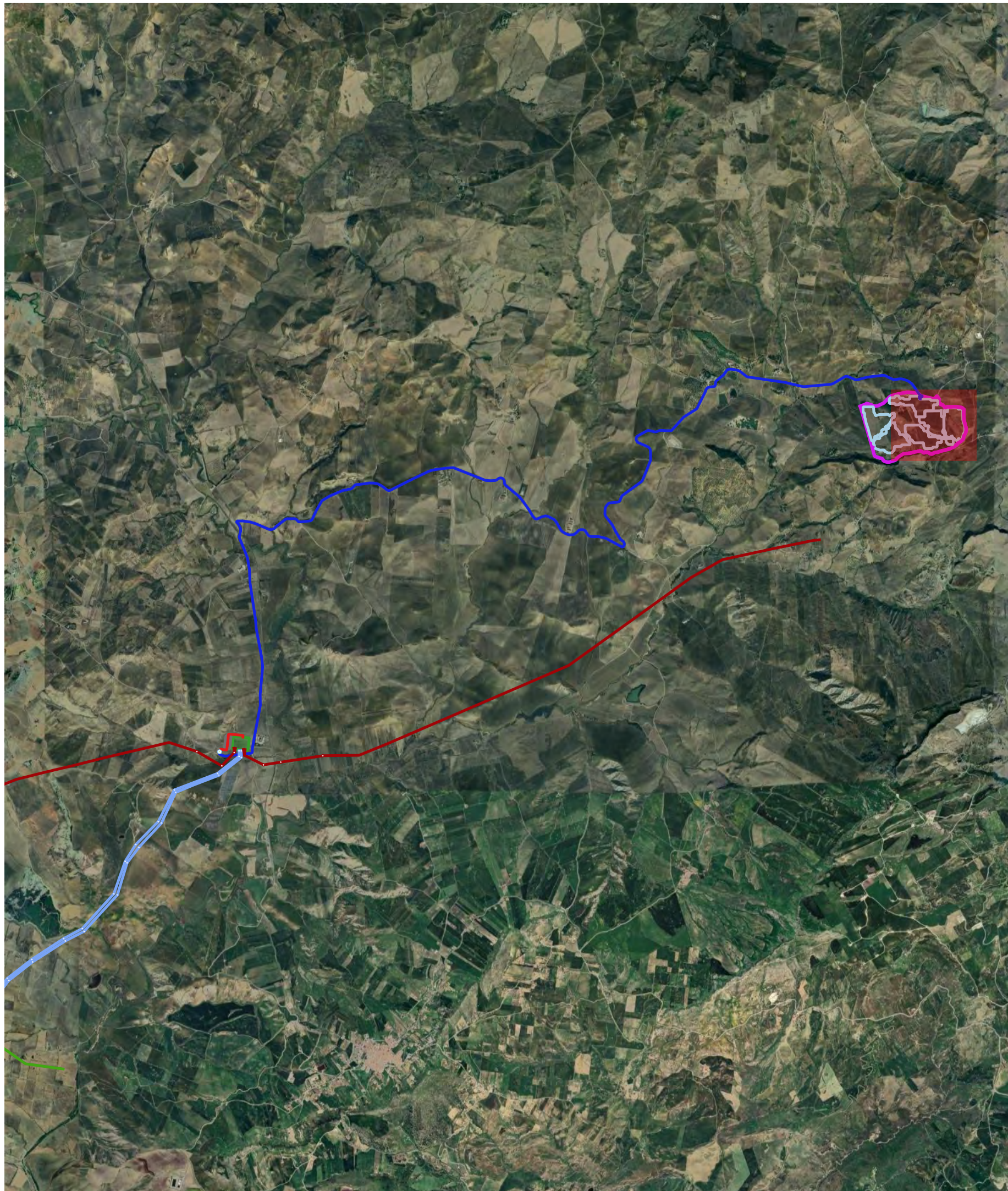
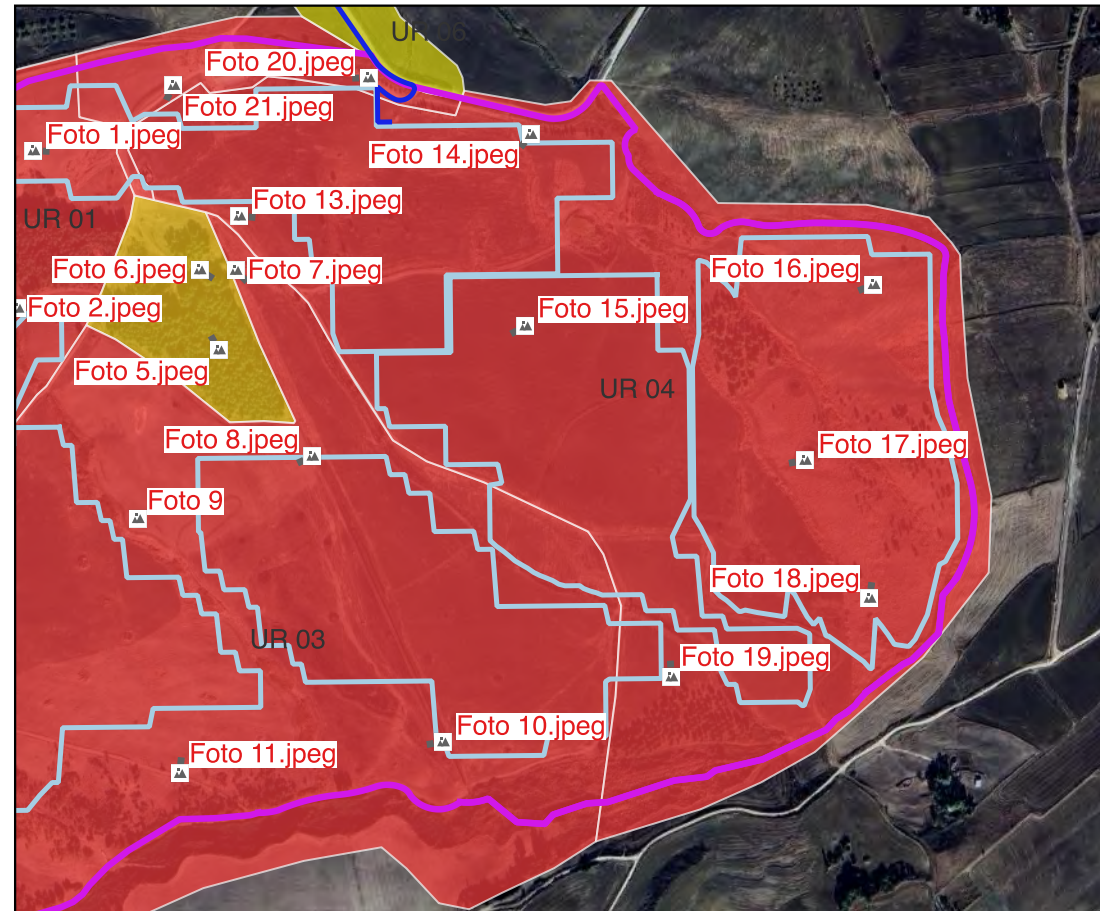
# Ricognizione 267f506485914979a80a17b3c5cf9ba5

## Unità di ricognizione 04 - Data 2023/11/17

Visibilità del suolo: 5

**Copertura del suolo:** superficie agricola utilizzata - UR in pendenza verso nord comprendente la porzione orientale dell'area destinata all'impianto agrivoltaico. L'UR è delimitata a ovest da una strada interpodereale in terra battuta e sugli altri lati dai limiti dell'area di ricognire. L'area è stata arata di recente e la visibilità dei suoli è di grado alto (foto nn. 13-19). Nessun elemento archeologico rinvenuto.

**Sintesi geomorfologica:** Suoli argillosi di colore marrone.





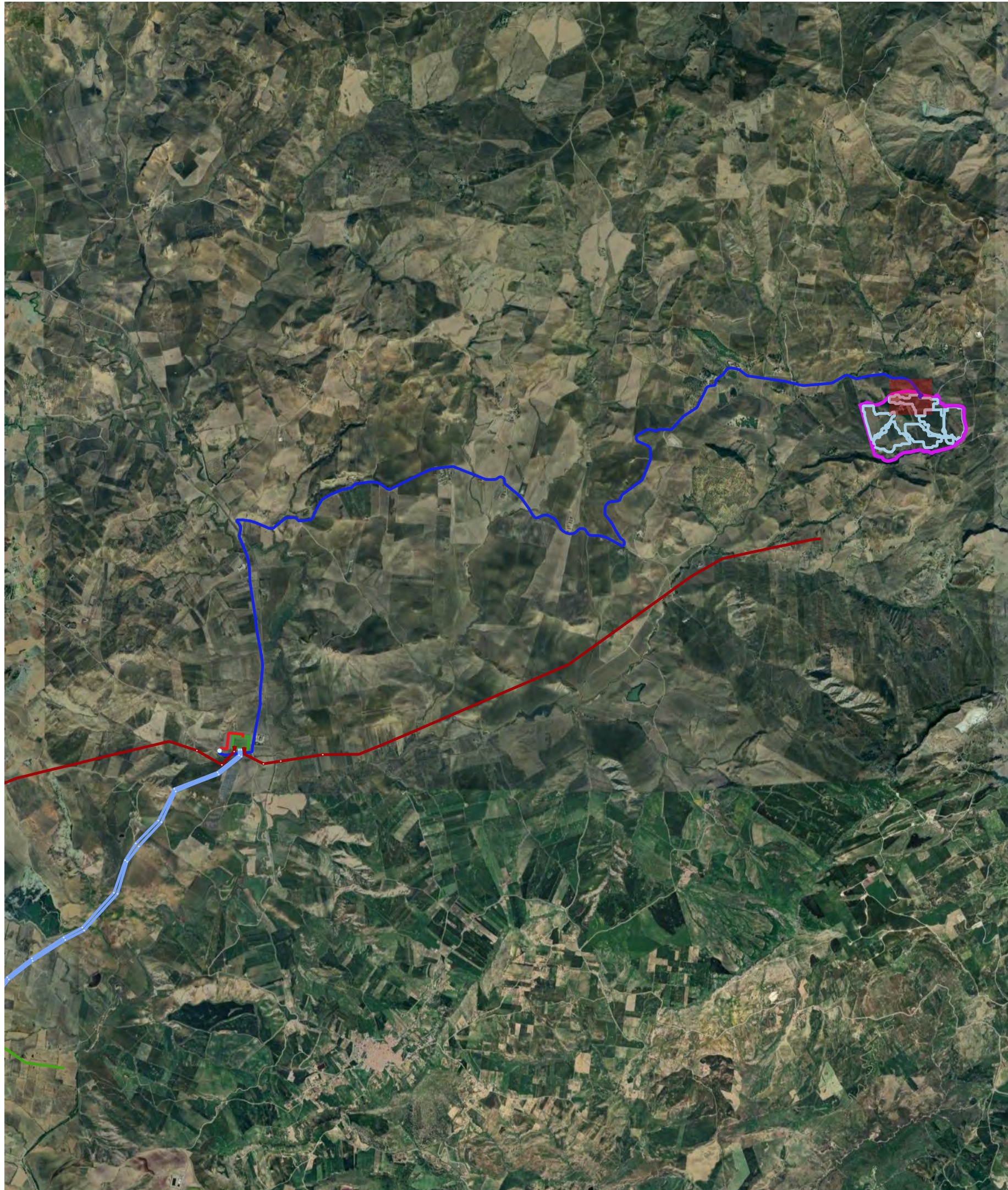
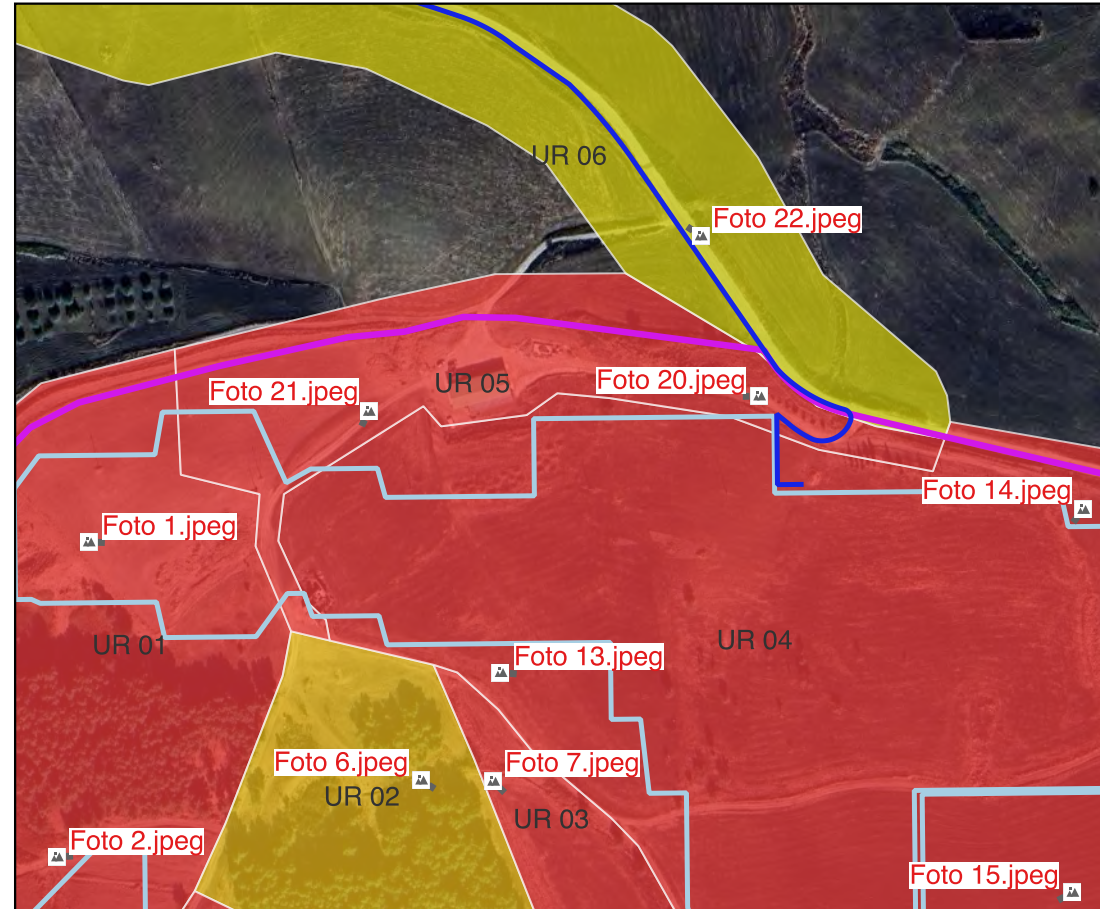
# Ricognizione 267f506485914979a80a17b3c5cf9ba5

## Unità di ricognizione 05 - Data 2023/11/17

Visibilità del suolo: 5

Copertura del suolo: superficie agricola utilizzata - UR comprendente la iniziale del cavidotto interrato esterno che porta all'area stazioni. L'UR insiste su una strada interpodereale in terra battuta e la visibilità del suolo è, nel complesso, di grado alto (foto nn. 20-21). Nessun elemento archeologico rinvenuto.

Sintesi geomorfologica: Suoli argillosi di colore marrone.



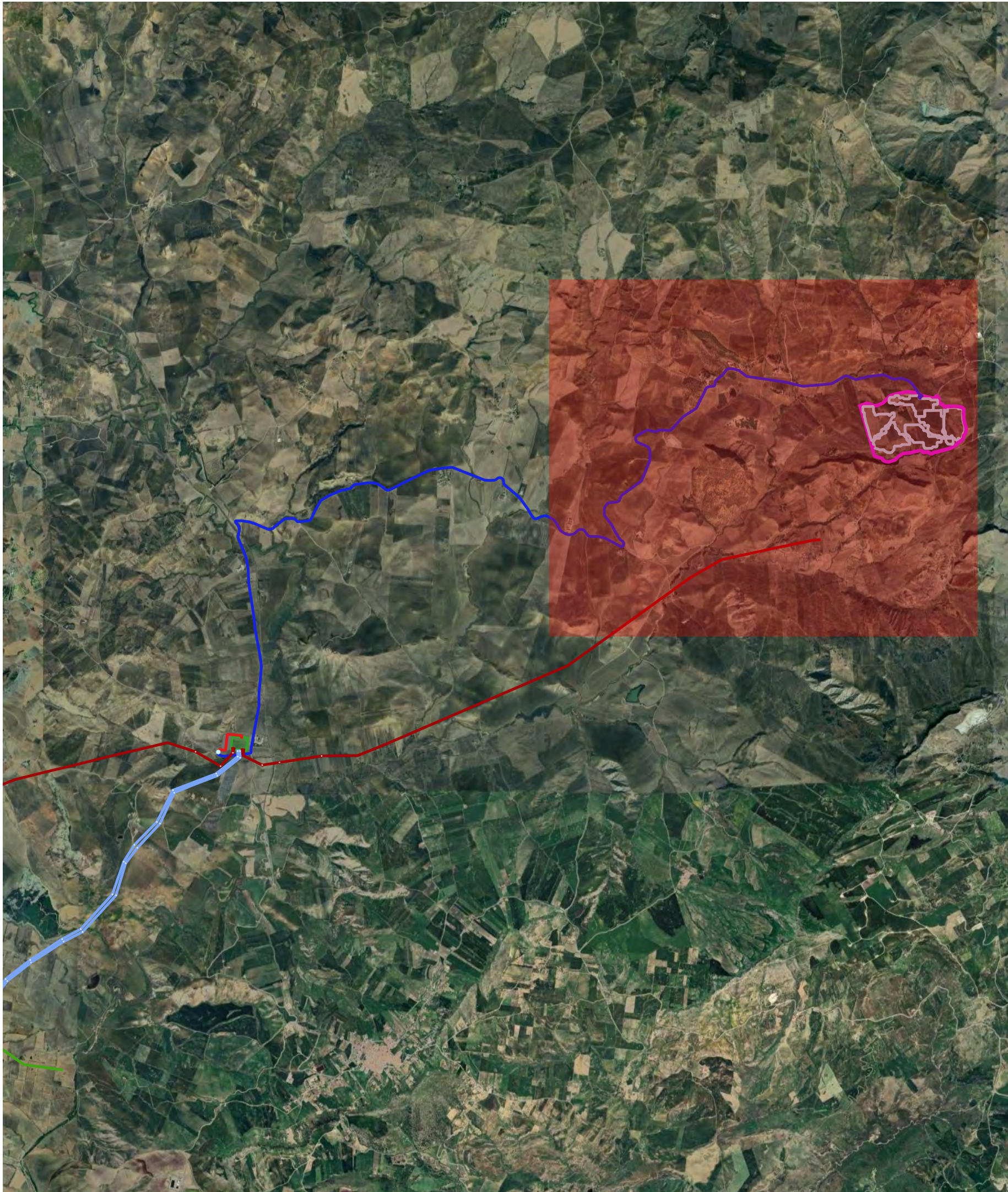
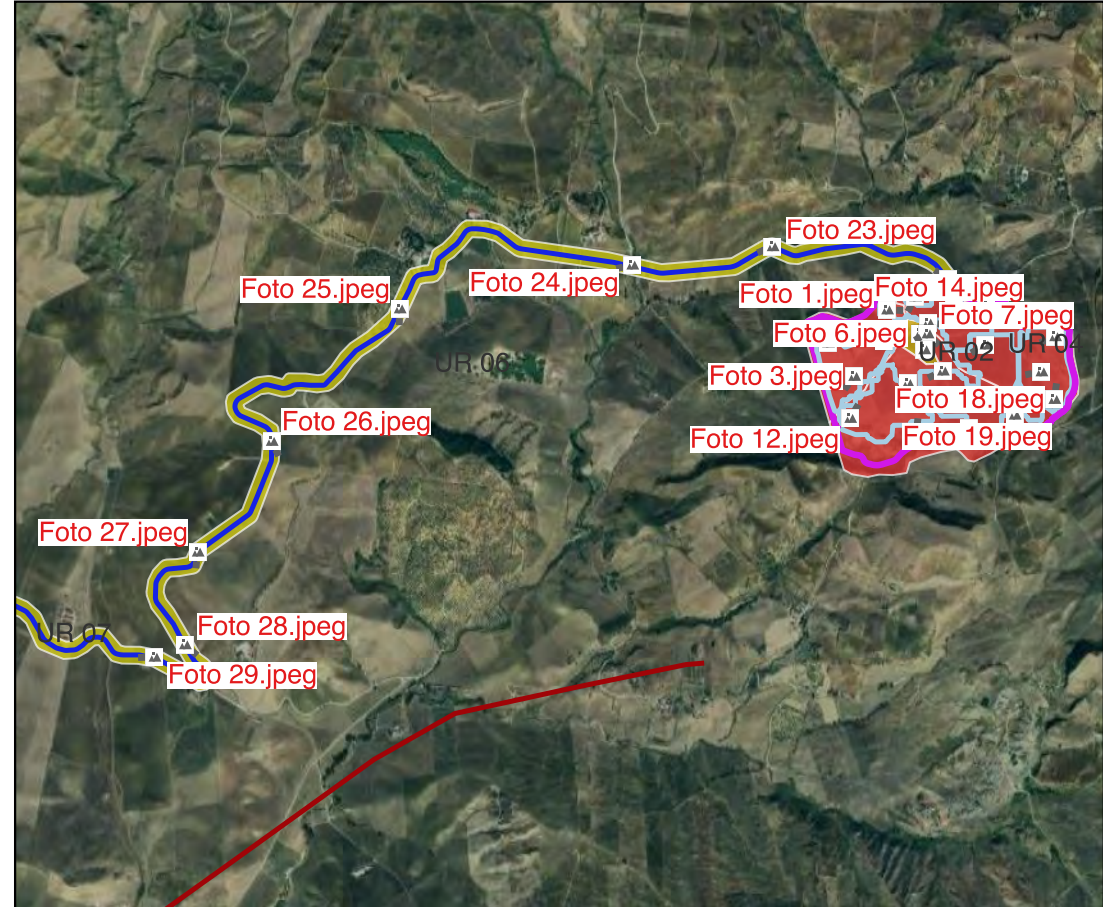


# Ricognizione 267f506485914979a80a17b3c5cf9ba5

## Unità di ricognizione 06 - Data 2023/11/17

Visibilità del suolo: 1

Copertura del suolo: superficie artificiale - UR comprendente parte del cavidotto interrato esterno che porta all'area stazioni. L'UR insiste su una strada pubblica asfaltata, la S.P. 121 (foto nn. 22-28). Nessun elemento archeologico rinvenuto.



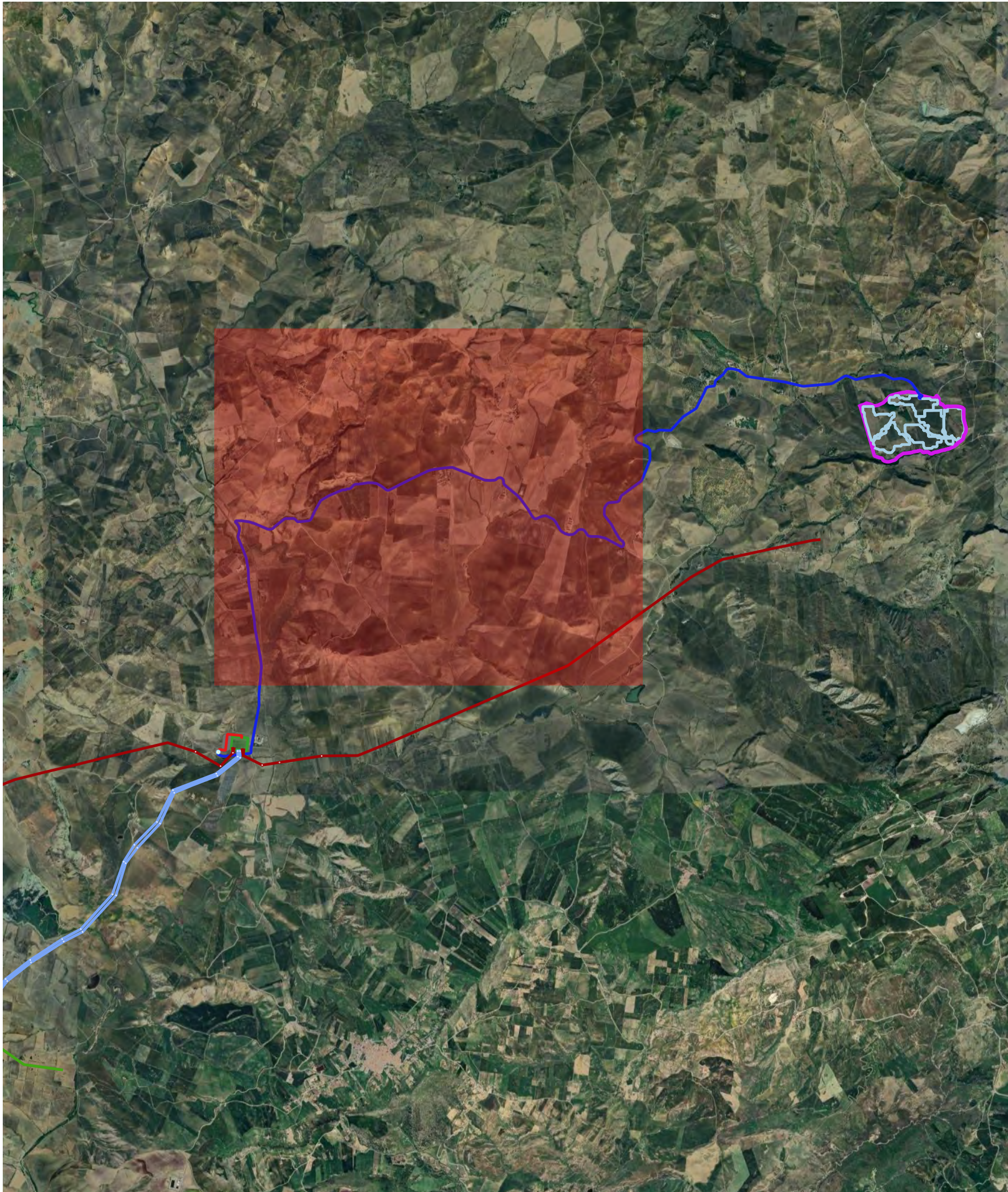


# Ricognizione 267f506485914979a80a17b3c5cf9ba5

## Unità di ricognizione 07 - Data 2023/11/17

Visibilità del suolo: 1

Copertura del suolo: superficie artificiale - UR comprendente parte del cavidotto interrato esterno che porta all'area stazioni. L'UR insiste su una strada pubblica asfaltata, la S.P. 112 (foto nn. 29-32). Nessun elemento archeologico rinvenuto.

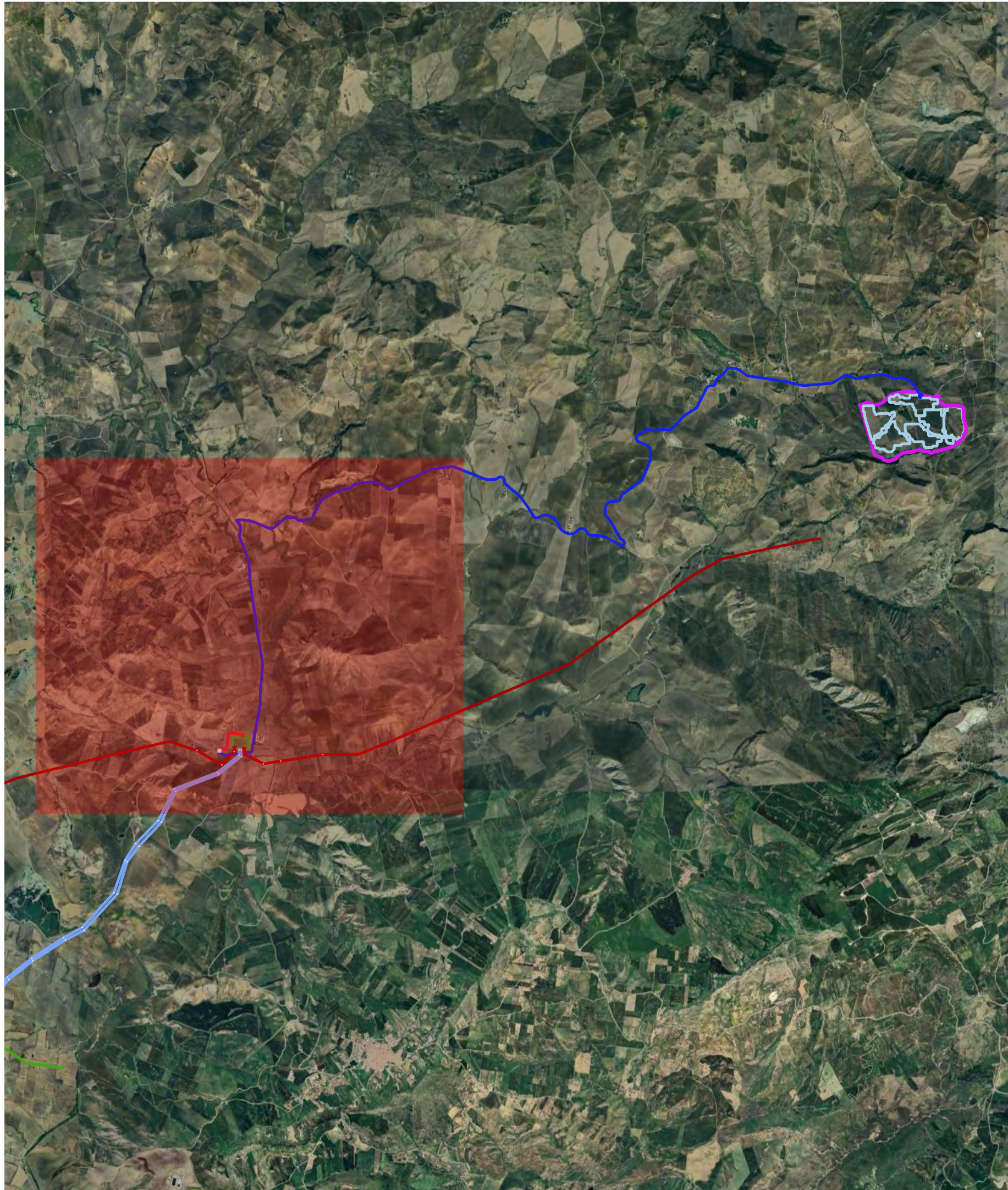




**Ricognizione 267f506485914979a80a17b3c5cf9ba5**  
**Unità di ricognizione 08 - Data 2023/11/17**

Visibilità del suolo: 1

Copertura del suolo: superficie artificiale - UR comprendente parte del cavidotto interrato esterno che porta all'area stazioni. L'UR insiste su una strada pubblica asfaltata, la S.A. 121 (foto nn. 33-35). Nessun elemento archeologico rinvenuto.



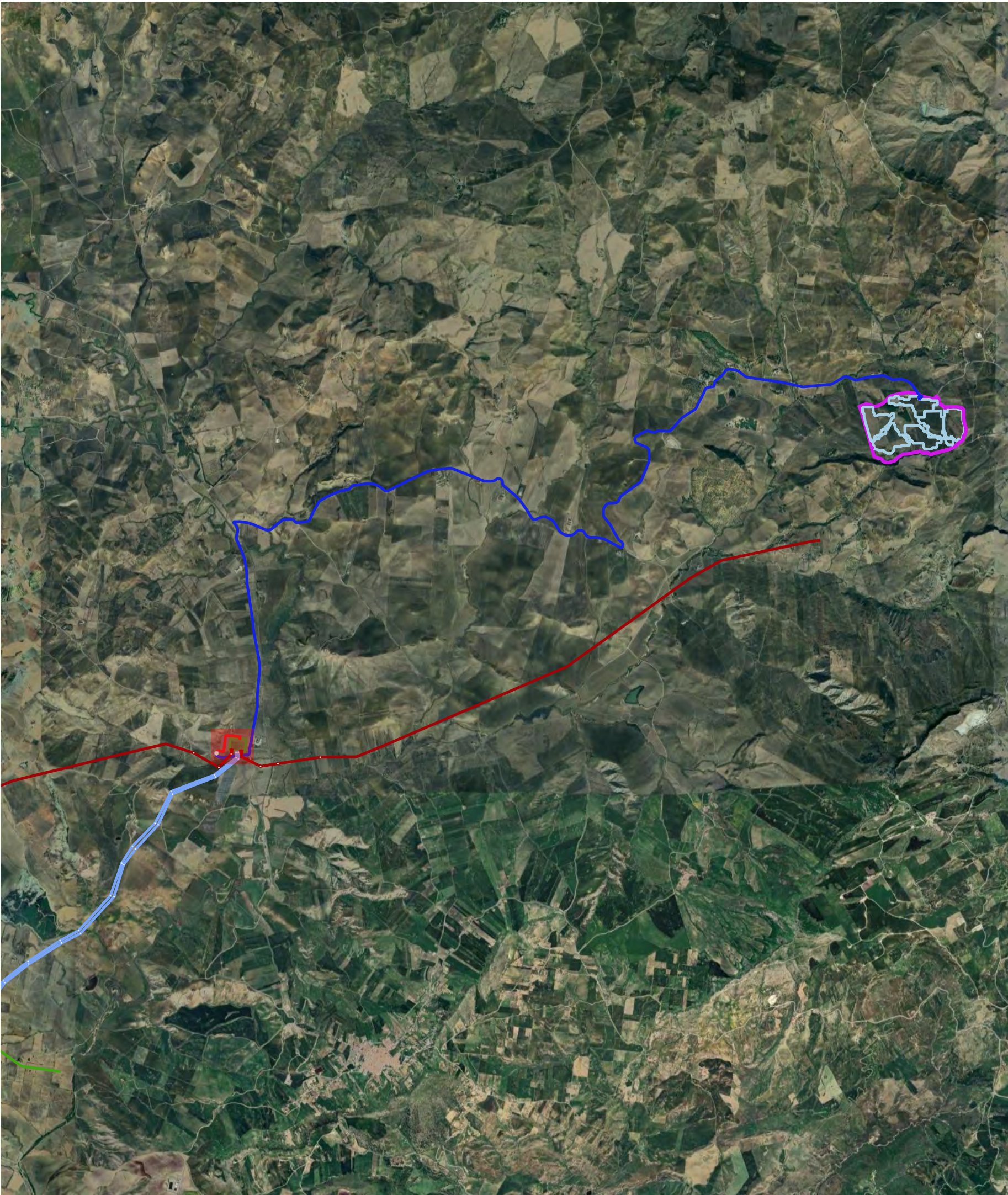
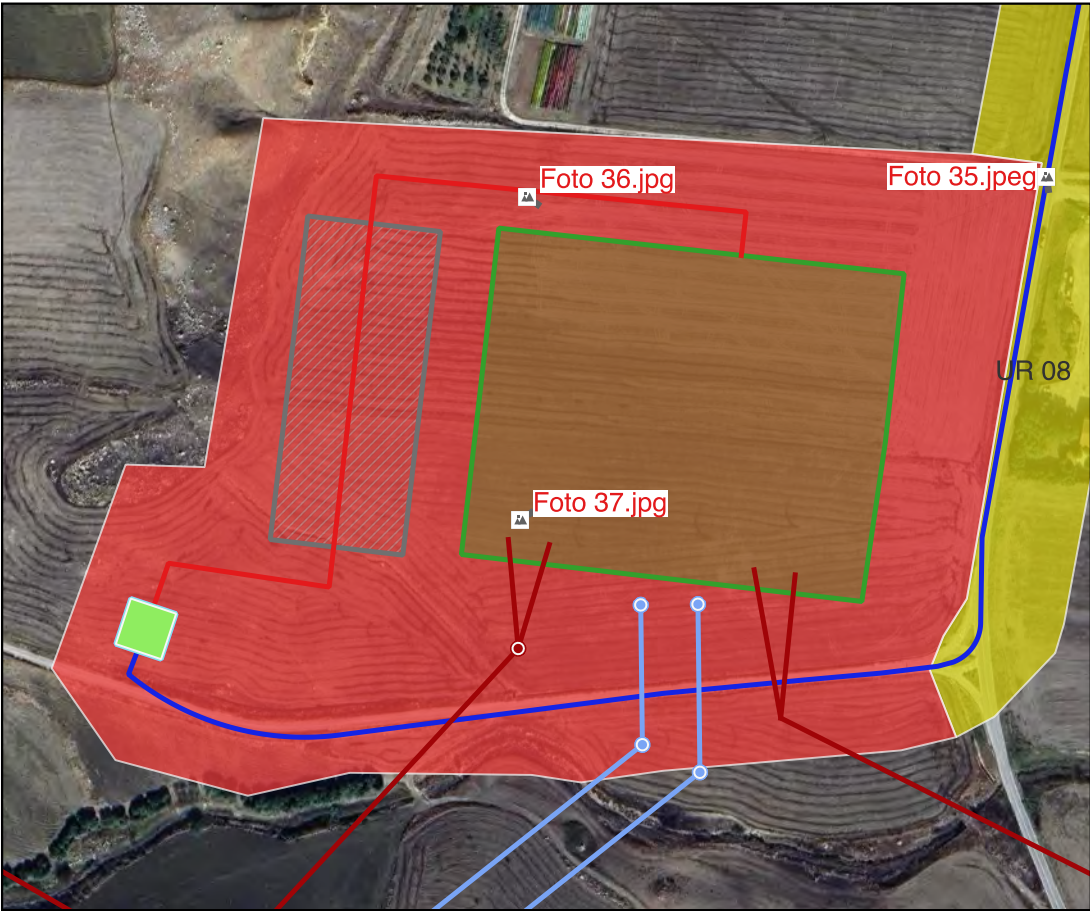


# Ricognizione 267f506485914979a80a17b3c5cf9ba5

## Unità di ricognizione 09 - Data 2022/10/20

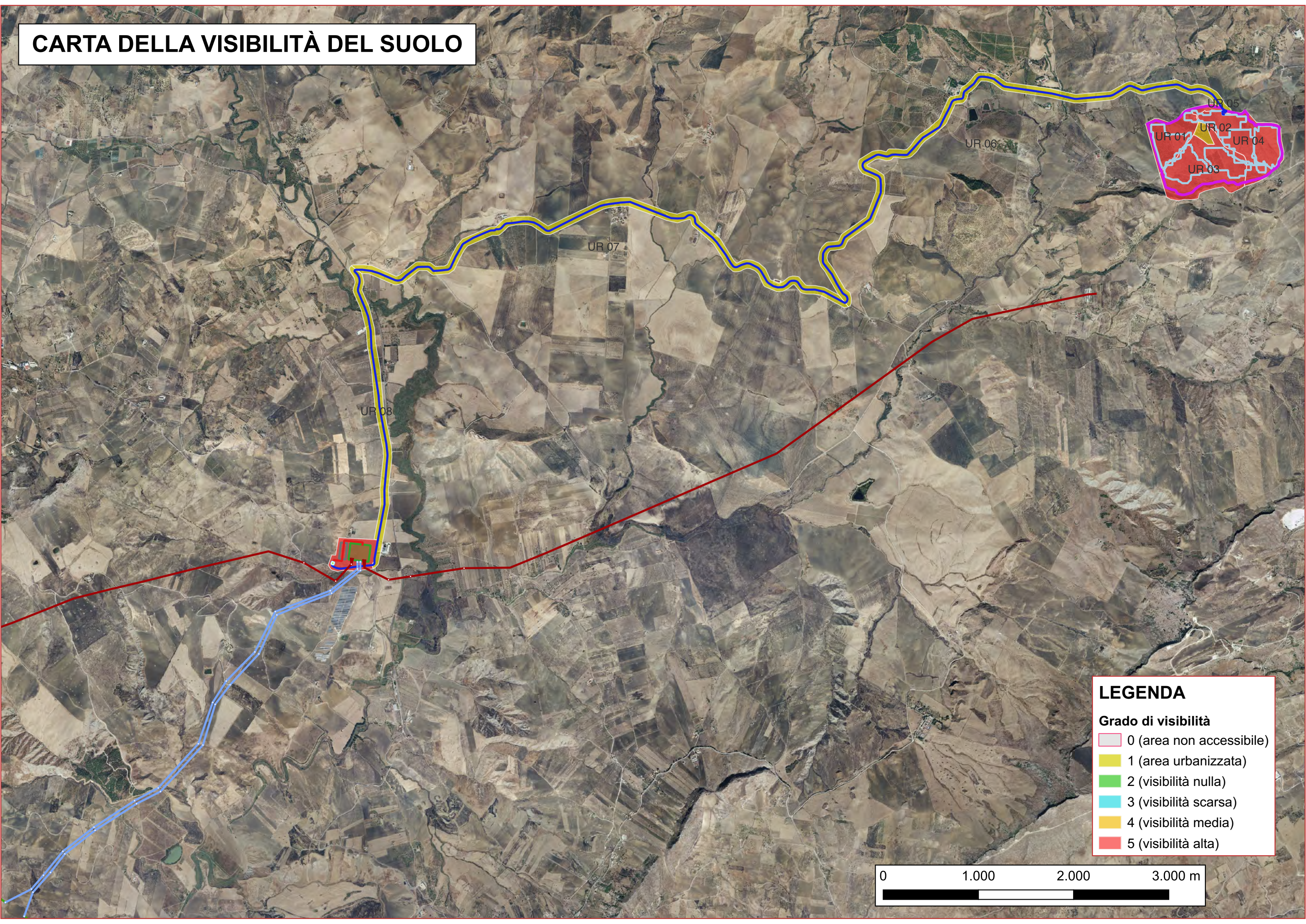
Visibilità del suolo: 5

**Copertura del suolo:** superficie agricola utilizzata - UR pianeggiante comprendente l'area destinata alla futura SE RTN e alla SSE lato utente di trasformazione (foto nn. 36-37). L'area è stata ricognita in più fasi in quanto condivisa con altri progetti. Si segnala la presenza di sporadica ceramica di età moderna che non viene raccolta.





# CARTA DELLA VISIBILITÀ DEL SUOLO



**LEGENDA**

**Grado di visibilità**

- 0 (area non accessibile)
- 1 (area urbanizzata)
- 2 (visibilità nulla)
- 3 (visibilità scarsa)
- 4 (visibilità media)
- 5 (visibilità alta)

