RILIEVO VOLUMETRICO



sezione direzione sud

planimetria di base

scala: 1:50

VISTA FOTOGRAFICA GENERALE

S

N

prospetto generale est

scala: 1:50

VISTA FOTOGRAFICA DI DETTAGLIO

01

02

03

04

prospetto di dettaglio est



05

scala: 1:25

Muro orientato N-S. Segna il confine fra una strada (a Est) e un campo (a Ovest). In corrispondenza del limite Sud descrive un breve angolo verso Ovest. Nel tratto settentrionale, un muro recente in conci ben squadrati gli si appoggia sul prospetto occidentale. Il muretto divide due campi coltivati (a Ovest) da una strada interpoderale (a Est), che si trova ad una quota superiore rispetto ai campi, in pendenza digradante da Sud a Nord. La visibilità è buona su entrambi i prospetti.

Il prospetto Est si affaccia sulla stradina interpoderale e ne segue la pendenza, per cui l'altezza del muro è sensibilmente maggiore a Sud, dove il limite coincide con un ingresso al podere, rispetto a Nord, dove nel tratto finale la cresta si trova alla stessa altezza del piano stradale. Lo spigolo meridionale del muro è costituito da grossi blocchi lapidei pseudo-isodomi, inframmezzati da lastre in pietra, che descrivono un profilo a scarpa. Il paramento vero e proprio visibile è costituito soprattutto da lastre e pietre piatte, e in misura minore da pietre dalla forma irregolare, di medie dimensioni, accumulate per stratificazione quasi regolare, secondo una tessitura piuttosto omogenea. La cresta è ben distinguibile, costituita da grossi blocchi lapidei pseudo-isodomi posti di testa.

Il muro si conserva integro.

Microtunnel

Corridoio 30m

Tracciato di Progetto

Tipologia 6 - Accumulazione a stratificazione con blocchi squadrati inseriti.

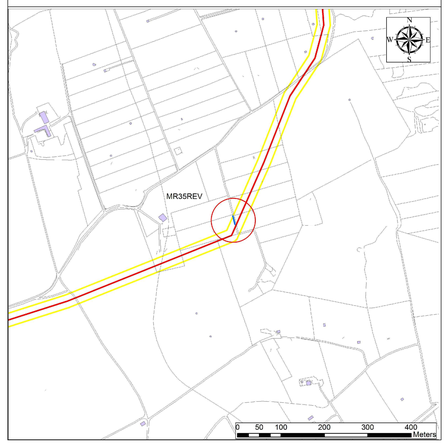

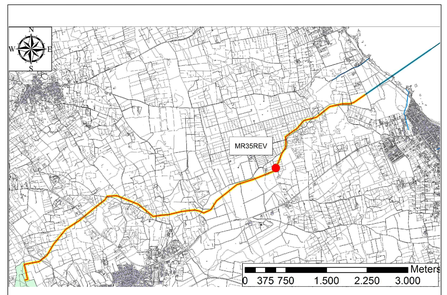

01	03-03-2024	EMISSIONE PER PROCEDURA VIA	CAST	ERM	ENT		
REV.	DATA	DESCRIZIONE	PREP.	CONTR.	APPR.		
NO.						Trans Adriatic Pipeline	

PROPONENTE: TRANS ADRIATIC PIPELINE

TAP Trans Adriatic Pipeline

TITOLO DOCUMENTO: Appendice 5 Tavola 057 - Documentazione del muro a secco MR35REV

PROGETTO: TRANS ADRIATIC PIPELINE

AUTORE: ENVIRONMENTAL RESOURCES MANAGEMENT

Scala: - | Foglio 1 of 1

Documento Numero: IAL00 - ERM - 643 - Y - TAE - 1000 / at07

Rev. 01

Stato | Società Incaricata | Codice Sistema | Tipo Disciplina | Numero Documento | Sequenziale

ACAD - FILE NO. mr35rev-mr.dwg