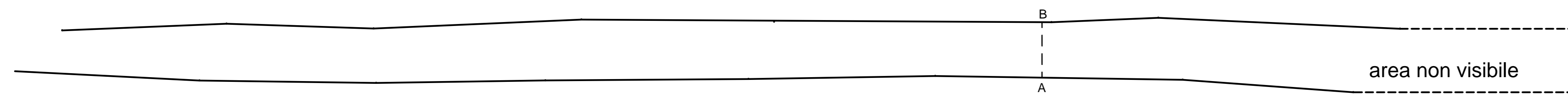
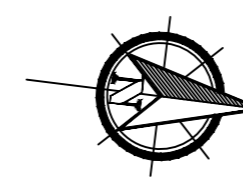
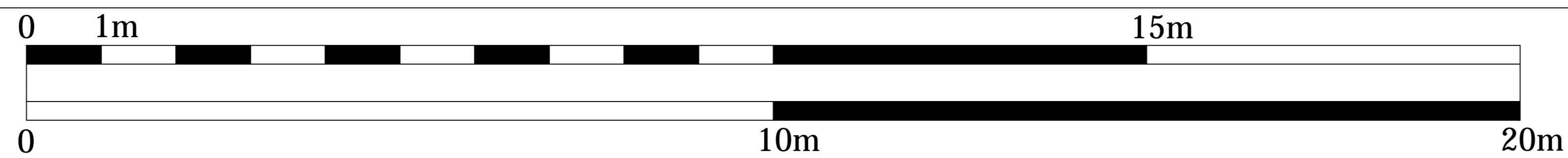
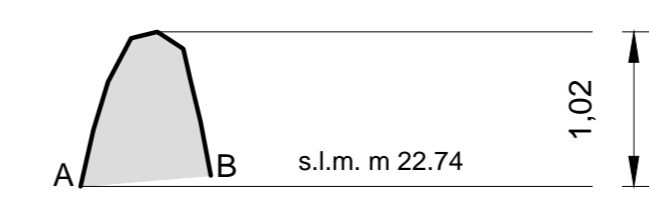


RILIEVO VOLUMETRICO



planimetria di base



sezione direzione sud

scala: 1:50

VISTA FOTOGRAFICA GENERALE

N



S

prospetto generale est

scala: 1:50



Microtunnel



Corridoio 30m



Tracciato di Progetto

Tipologia 2 - Accumulazione a stratificazione con tessitura molto disordinata.

VISTA FOTOGRAFICA DI DETTAGLIO



01



02




03




04

prospetto di dettaglio est

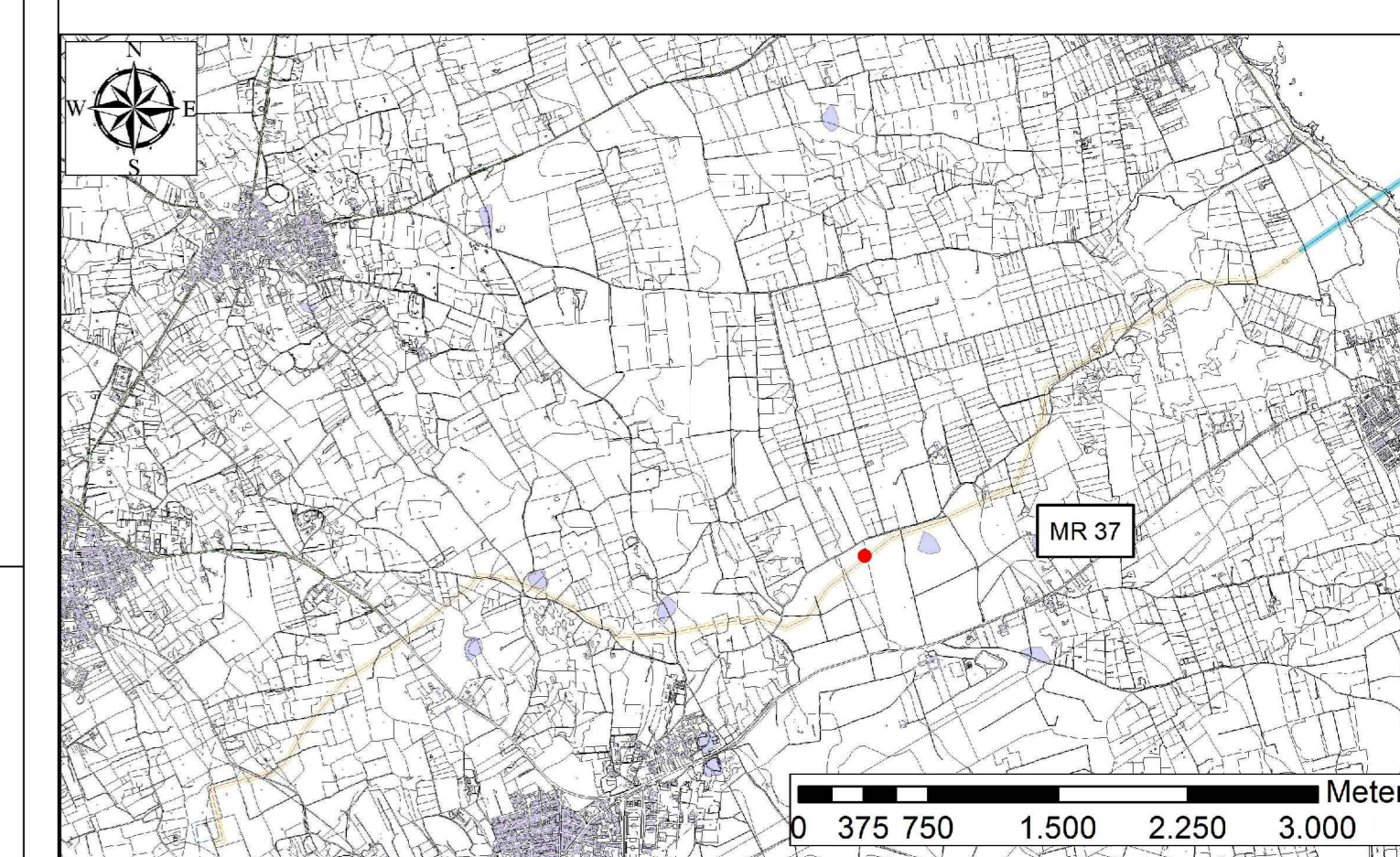
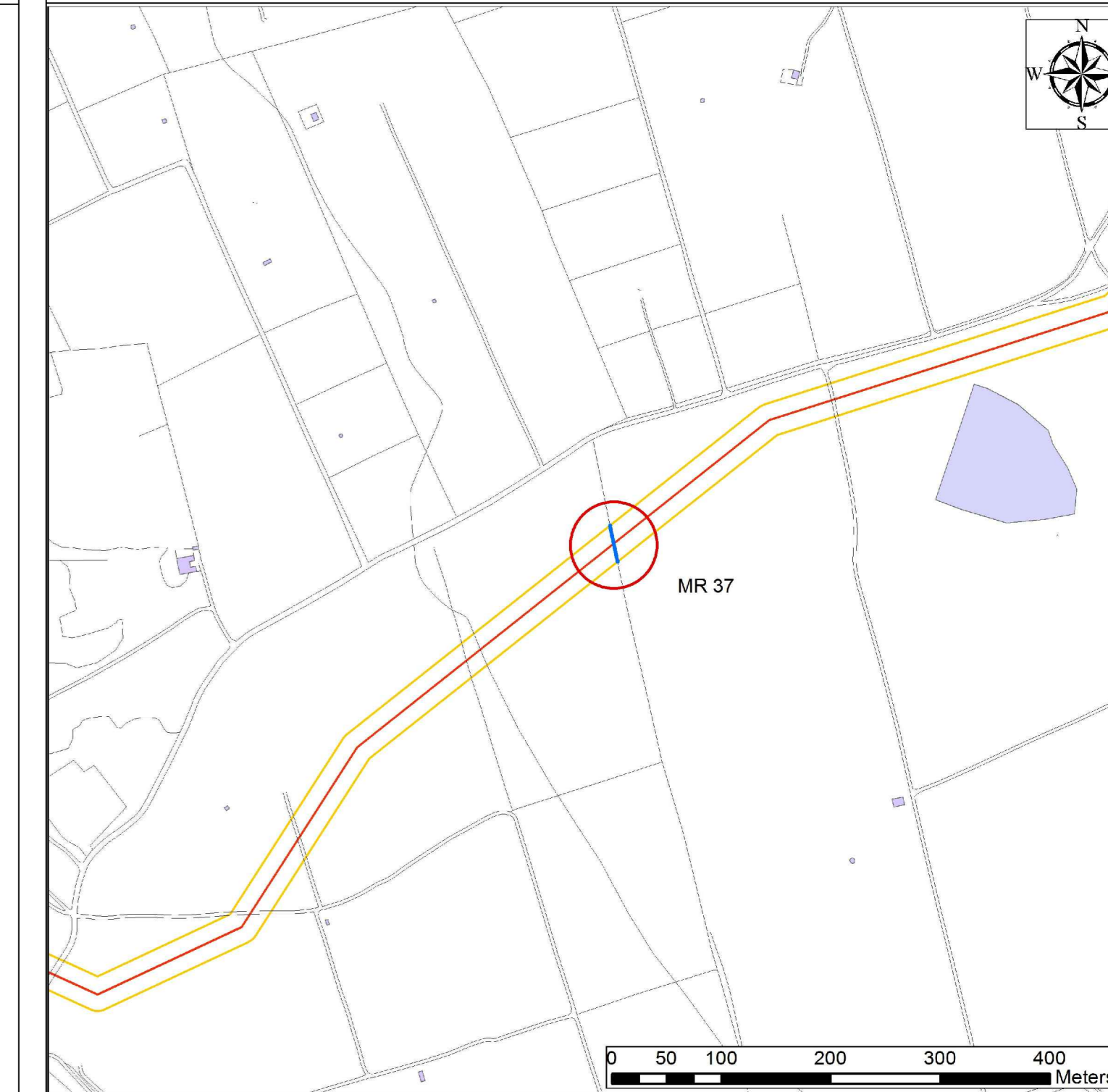


05



06

scala: 1:25



Muro orientato Nord-Sud. Entrambi i paramenti risultano non visibili per un piccolo tratto di 6-7 metri verso sud, per la presenza di alberi addossati. Il paramento ovest risulta scarsamente visibile per la presenza di alberi addossati mentre quello est è ben visibile. Il muro è costituito da pietre di diverse dimensioni irregolari con spigoli non vivi. La tessitura di entrambi i paramenti risulta essere molto disordinata fatta per stratificazione. In entrambi i paramenti si segnala la presenza di cedimenti e dissesti strutturali. Entrambi i paramenti hanno uguale tessitura.

Il paramento est possiede una tessitura molto disordinata fatta per stratificazione utilizzando pietre di diverse dimensioni irregolari con spigoli non vivi, con molto spazio tra i costitutivi. La parte superiore è disomogenea e spesso in crollo. Si segnala la presenza all'interno del paramento di cedimenti e dissesti strutturali.

PRODOTTORE		TAP		APPENDICE 5 TAVOLA 061 - DOCUMENTAZIONE DEL MURO A SECCO MR37	
PROGETTO	TRANS ADRIATIC PIPELINE	SCALE	1:50	Foglio	1 of 1
REDAZIONE	TRANS ADRIATIC PIPELINE	DATA	19/09/2013	REVISIONE	00
PROVA	TRANS ADRIATIC PIPELINE	PROVA	19/09/2013	PROVA	00
PROVA	TRANS ADRIATIC PIPELINE	PROVA	19/09/2013	PROVA	00