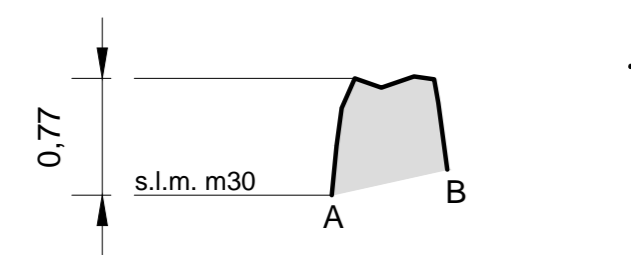
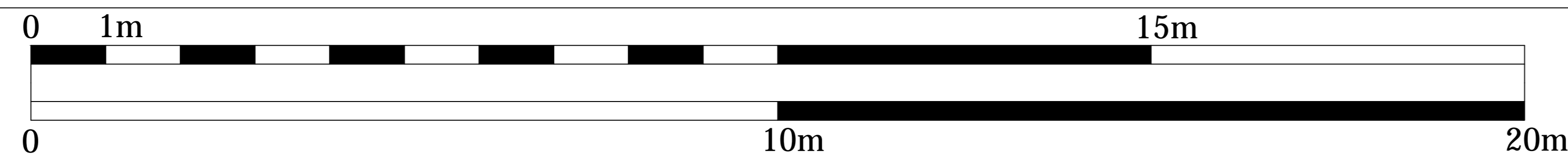
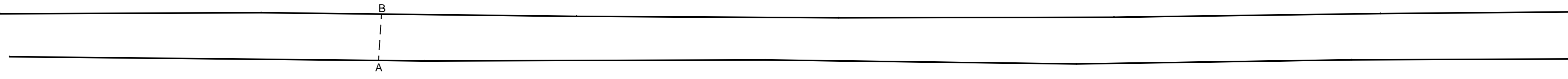


RILIEVO VOLUMETRICO



sezione direzione N-E



planimetria di base

scala: 1:50

VISTA FOTOGRAFICA GENERALE

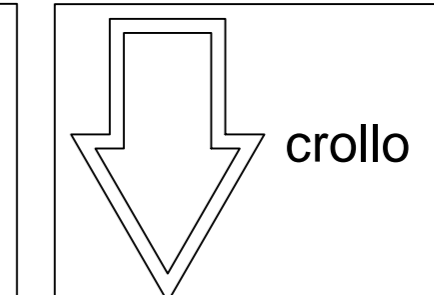
SW



NE

prospetto generale S-E

scala: 1:50



- Microtunnel
- Corridoio 30m
- Tracciato di Progetto

Tipologia 6 - Accumulazione a stratificazione con blocchi squadri inseriti.

VISTA FOTOGRAFICA DI DETTAGLIO



01



02




03


prospetto di dettaglio S-E




04




05



06

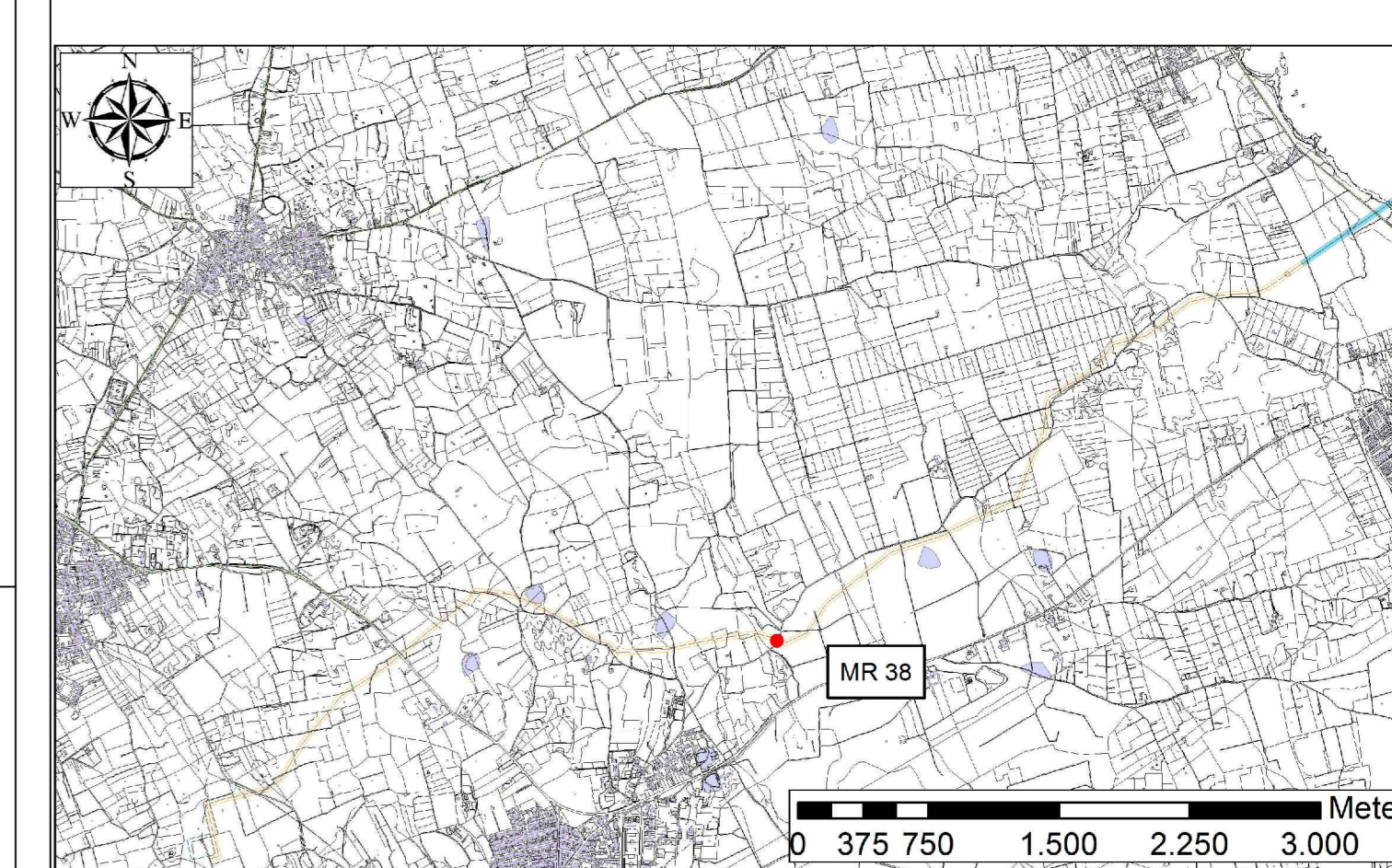
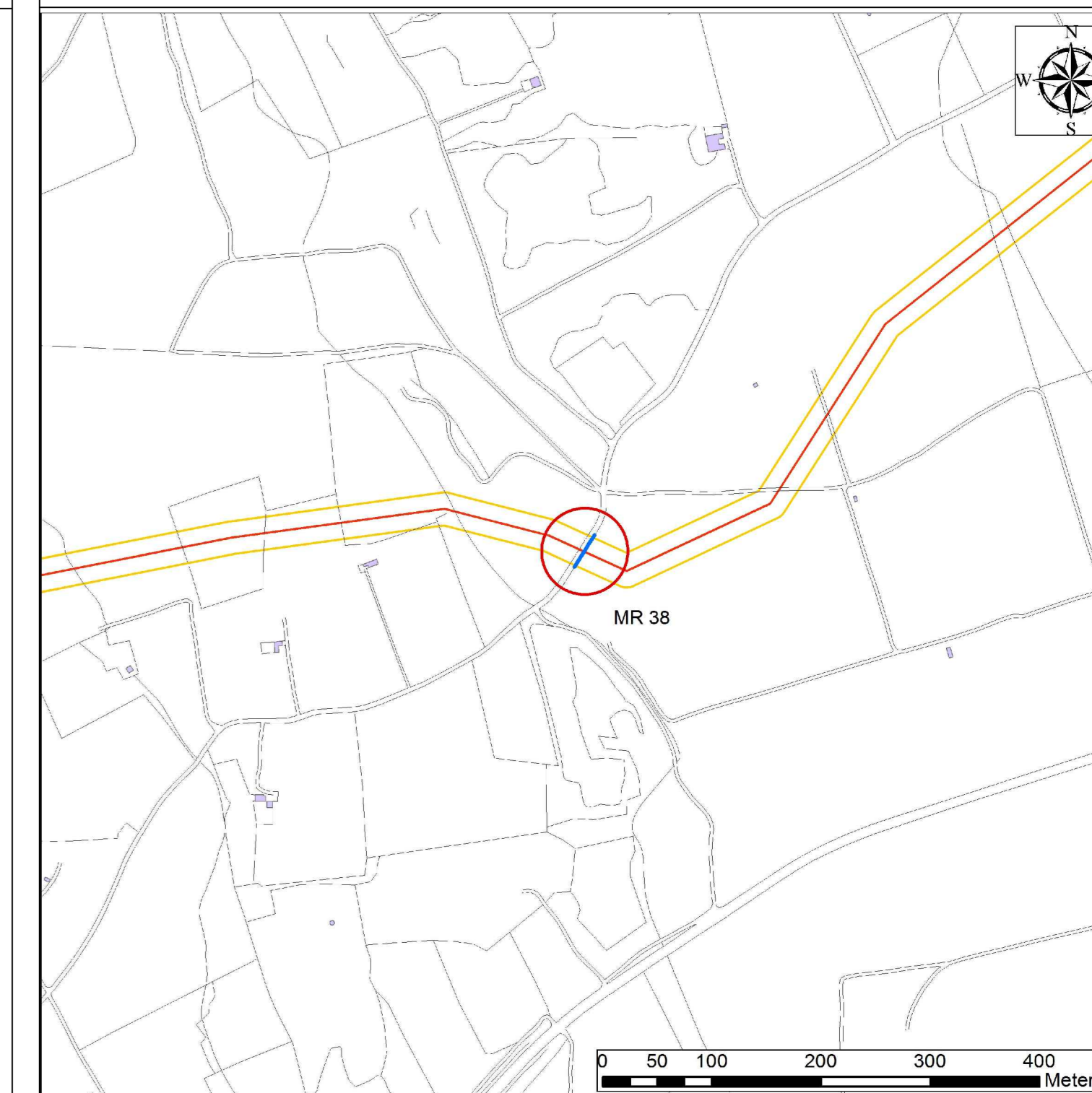


07



08

scala: 1:25



Muro orientato NE-SO, a confine tra un podere (a Est) e una strada (a Ovest), posta a una quota inferiore di circa 20 cm. La visibilità è buona su entrambi i fronti.

Il paramento Sud-Est è costituito da una base di pietre di dimensioni medio grandi su cui si collocano pietre di dimensioni medie e piccole fino alla sommità, regolarizzata ma non nettamente distinta o qualificabile come cresta; i componenti sono accumulati per stratificazione in maniera regolare. Nel tratto meridionale, nella base sono stati impiegati blocchetti di cemento moderno. La tessitura appare omogenea.

Il muro si trova in ottimo stato di conservazione.

PROGETTO		TRANS ADRIATIC PIPELINE		Appendice 5 Tavola 064 - Documentazione del muro a secco MR38		Foglio: 1 of 1	
NO	19/09/2013	EMERSON PER PROCEDURA VIA	CAPI	EMER	EMER	EMER	EMER
NO	04/04	VALICAZIONE	EMER	EMER	EMER	EMER	EMER
NO							
PRODOTTORE		TAP		TRANS ADRIATIC PIPELINE		Foglio: 1 of 1	
PROGETTO		TRANS ADRIATIC PIPELINE		Appendice 5 Tavola 064 - Documentazione del muro a secco MR38		Foglio: 1 of 1	
PRODOTTORE		TAP		TRANS ADRIATIC PIPELINE		Foglio: 1 of 1	
PROGETTO		TRANS ADRIATIC PIPELINE		Appendice 5 Tavola 064 - Documentazione del muro a secco MR38		Foglio: 1 of 1	
PRODOTTORE		TAP		TRANS ADRIATIC PIPELINE		Foglio: 1 of 1	