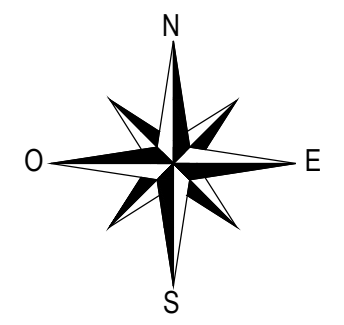


**CARTA ARCHEOLOGICA**  
**QUADRO DI UNIONE**  
**SCALA 1:10.000**



**LEGENDA**

Area di intervento

**Presenze archeologiche**

- ① STAZIONE MUNICIPIO (P.zza Municipio)
- ② STAZIONE UNIVERSITA' (P.zza Giovanni Bovio)
- ③ VIA TARI-VIA PRINCIPessa MARGHERITA
- ④ STAZIONE DUOMO (P.zza Nicola Amore)
- ⑤ STAZIONE GARIBALDI (P.zza Giuseppe Garibaldi)
- ⑥ Villa romana "Dornus foris fubeum"

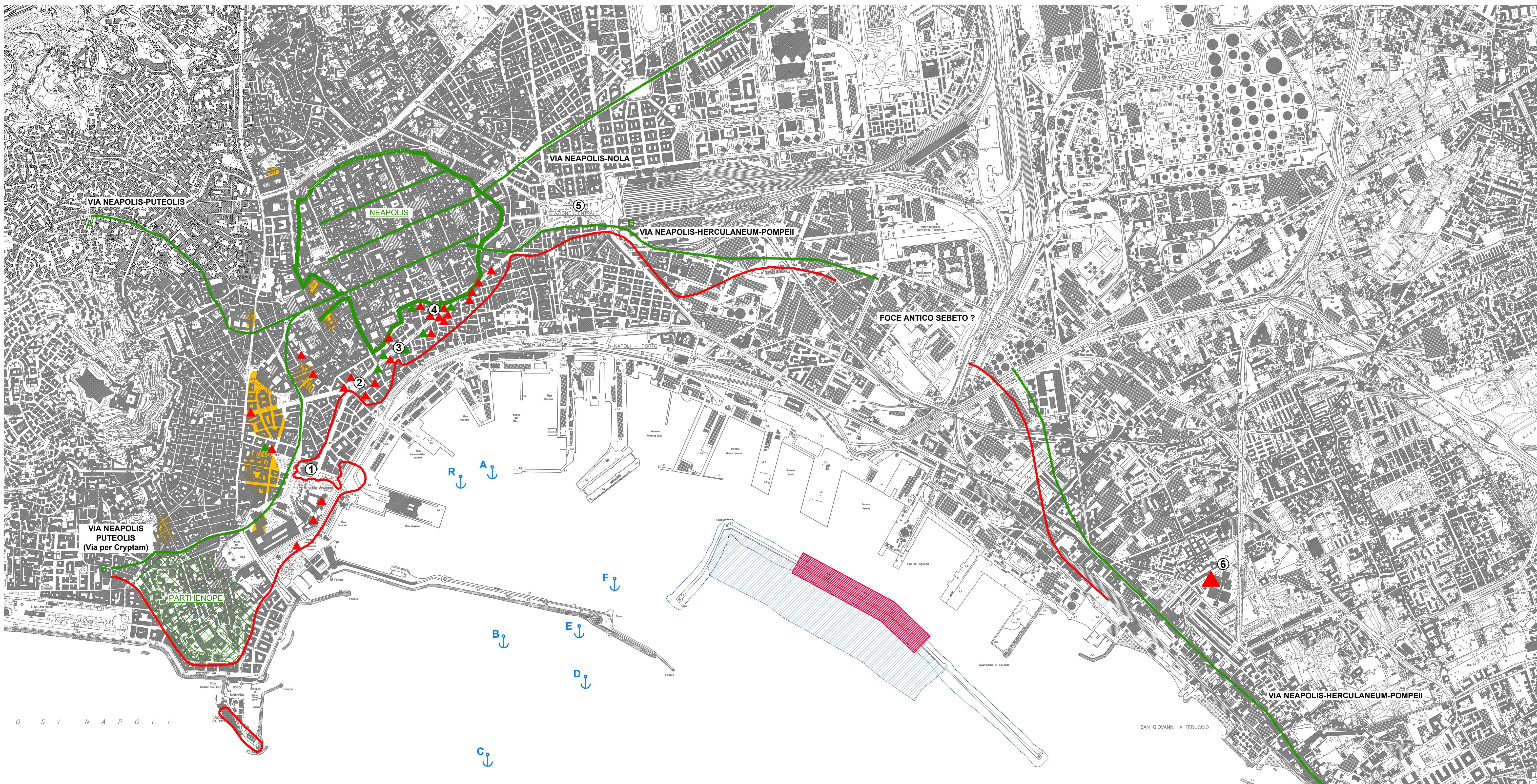
- Tombe preromane
- Edifici di età greca
- Edifici di età romana
- A Antica via Neapolis-Puteolis
- B Antica via Neapolis-Puteolis (Via per Cryptam)
- C Antica via Neapolis-Nola
- D Antica via Neapolis-Herculaneum-Pompei
- Antica linea di costa di epoca romana

**Ritrovamenti sottomarini**

- Relitto sottomarino
- R Relitto con cannone XVII secolo
- A Relitto corvetta Flora
- B Relitto gabarra francese
- C Relitto vascello San Giacacchino
- D Relitto fregata Pallade
- E Relitto vascello Tancredi?
- F Relitto vascello Guiscardo?

**Rilevo topo-batimetrico 2024**

- Rilevo topobatimetrico PRISMA SRL



**DOCUMENTAZIONE FOTOGRAFICA DI ALCUNI RITROVAMENTI**

Tracce degli antichi dragaggi del fondale del porto greco-romano di Napoli (Foto: V. Casana, proprietà della Soprintendenza Speciale per i beni archeologici di Napoli e Pompei)

Foto dei tre relitti di epoca romana "Napoli A", "Napoli B" e "Napoli C" rinvenuti nello scavo della Stazione Municipio (foto G. Boetto, CCJCNRS, proprietà della Soprintendenza Speciale per i beni archeologici di Napoli e Pompei)

Il relitto "Napoli C" visto da poppa (foto G. Boetto, CCJCNRS, proprietà della Soprintendenza Speciale per i beni archeologici di Napoli e Pompei)


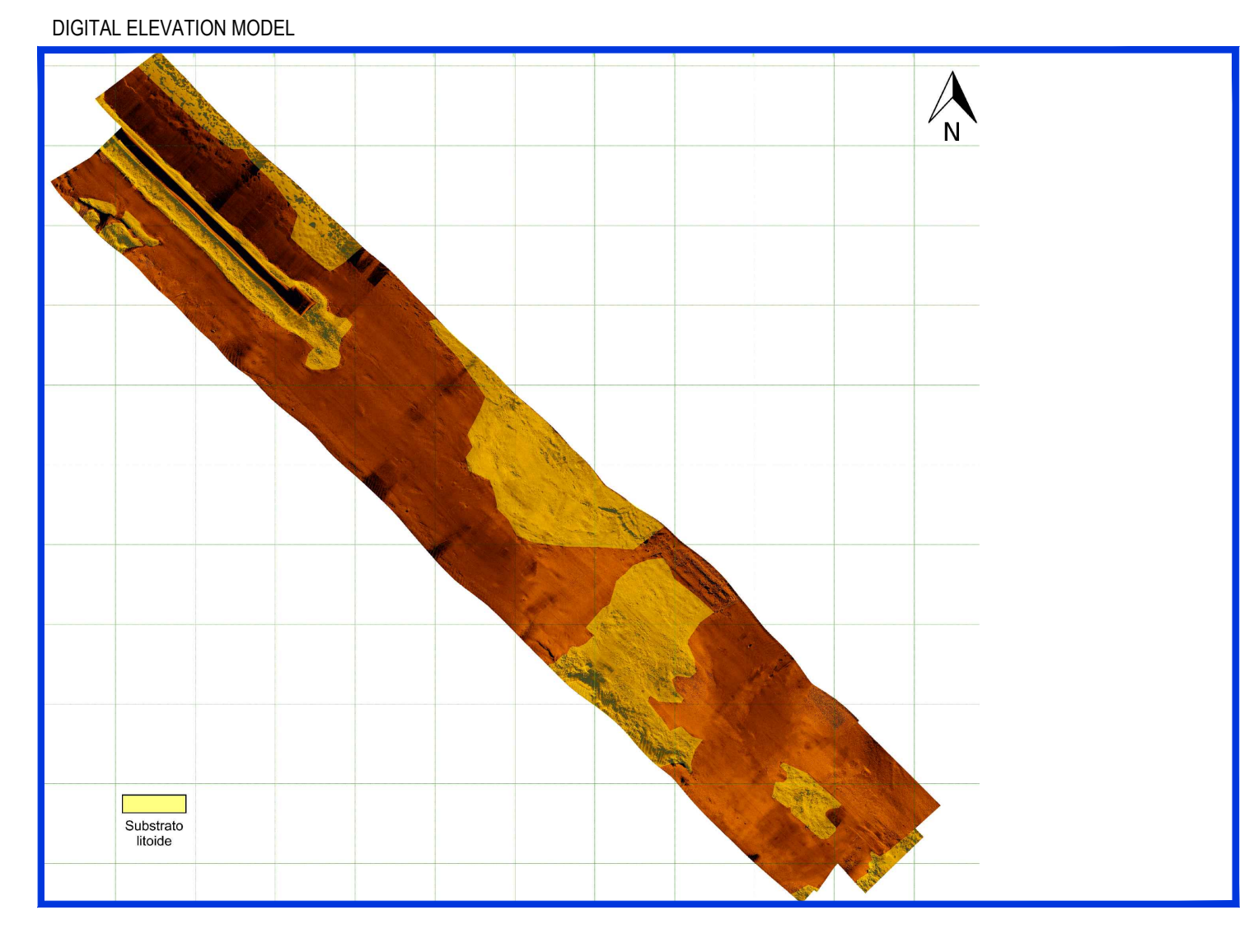
Relitto della corvetta borbonica del Flora: palla di cannone in ferro (Prospezioni subacquee: Relazione storico-archeologica, Napoli 2017)

Planimetria delle strutture e dei tre relitti di epoca romana "Napoli A", "Napoli B" e "Napoli C" rinvenuti nello scavo della Stazione Municipio (elaborazione Tecnoln Spa, Napoli)

Il relitto "Napoli A" visto da prua (foto G. Boetto, CCJCNRS, proprietà della Soprintendenza Speciale per i beni archeologici di Napoli e Pompei)

Pali di legno relativi ad una sistemazione tarda del molo nel IV secolo d.C.(Stazione Municipio)

Relitto del Flora: i due corsi di fasciame (indicati dalle frecce) e le ordinate (Prospezioni subacquee: Relazione storico-archeologica, Napoli 2017)



**PIANO NAZIONALE PER GLI INVESTIMENTI COMPLEMENTARI**  
 DECRETO-LEGGE 6 maggio 2021, n. 59, "Misure urgenti relative al Fondo complementare al Piano nazionale di ripresa e resilienza e altre misure urgenti per gli investimenti"

**PORTO DI NAPOLI**  
**PROLUNGAMENTO E RAFFORZAMENTO DELLA DIGA FORANEA DUCA D'AOSTA**  
**LOTTO B: RAFFORZAMENTO I STRALCIO**  
**CUP: G65F20001560006**

<p>Autorità di Sistema Portuale Mar Tirreno Centrale                  Napoli                  Missione MKC2                  Fondo Finanziamento PNRC                  Importo Finanziamento 150,00 mln. €</p>	<p>Progettazione definitiva</p> <p>Responsabile integrazione prestazioni specialistiche                  Prof. Ing. A. Neri</p> <p>Coordinamento gruppo di progettazione                  Ing. M. Di Stefano</p> <p>Coordinamento sicurezza in fase di progettazione                  Ing. M. Sbarra</p> <p>Impianti                  Arch. F. M. Azopardi</p> <p>Studi ambientali                  Ing. F. Ventura</p> <p>Studi geologici                  Dott. geol. S. Costabile</p>	<p>Progettazione esecutiva</p> <p>Responsabile integrazione prestazioni specialistiche                  Ing. Tommaso Tassi</p> <p>Coordinamento gruppo di lavoro                  Ing. Luca Masiero</p> <p>Strutture                  Ing. Francesco Monisso</p> <p>Geotecnica                  Ing. Riccardo Bullo</p> <p>Impianti                  Ing. Leonardo De Benetti</p>
	<p>L'Appaltatore</p> <p><b>Consorzio Stabile Grandi Lavori S.c.r.l.</b></p> <p>Legale rappresentante                  Geom. Umberto Esposito</p>	<p>L'impresa esecutrice</p> <p><b>RCI COSTRUZIONI</b></p> <p>Legale rappresentante                  Ing. Elio Rainone</p>

CODICE DOCUMENTO: 149401NANADAPERARCT01

IL R.U.P.  
 Ufficio Tecnico dell'AdSP del Mar Tirreno Centrale  
 Ing. Rosa PALMISANO

**PROGETTO ESECUTIVO**

TAVOLA: **ARC-t01**      TITOLO ELABORATO: **Carta Archeologica**      SCALA: **1:10000**

2					
1					
0	PRIMA EMISSIONE	Aprile 2024	V.Cella	L.Masiero	T.Tassi
REV.	DESCRIZIONE DELLE REVISIONI	DATA	Redatto:	Controllato:	Approvato:

AI SENSI DELLE VIGENTI NORME SUI DIRITTI DI AUTORE QUESTO ELABORATO NON POTRA' ESSERE REALIZZATO, PRODOTTO, O COMUNICATO A TERZI SENZA AUTORIZZAZIONE DELL'ENTE.