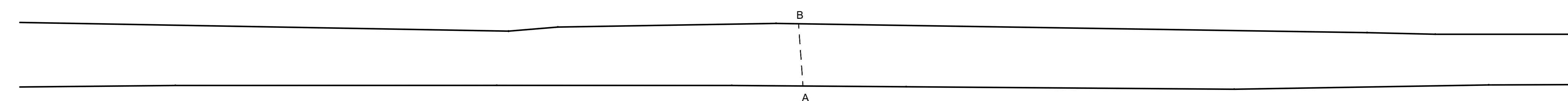
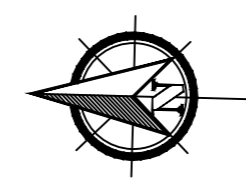
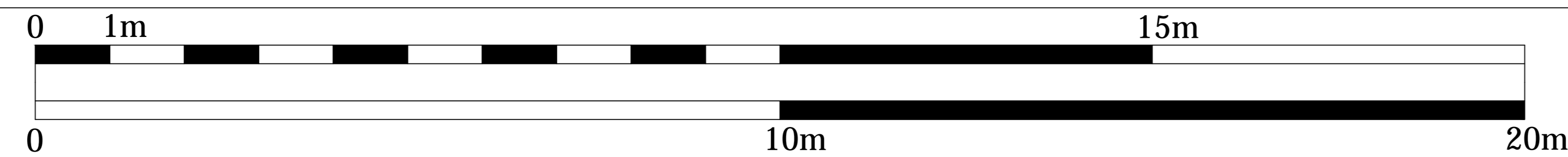
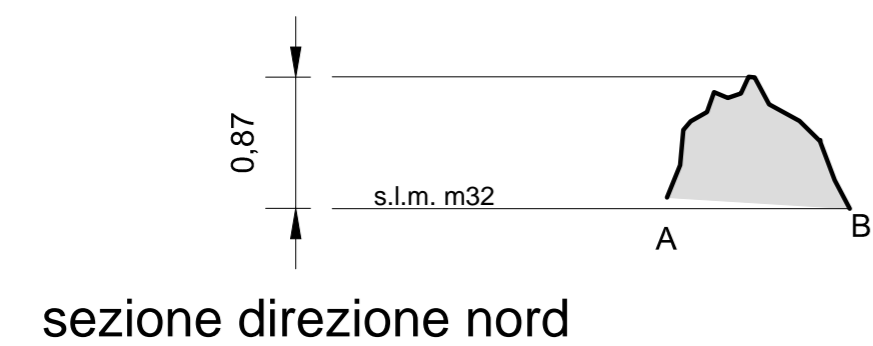



RILIEVO VOLUMETRICO



scala: 1:50

VISTA FOTOGRAFICA GENERALE

N






S

prospetto generale ovest

scala: 1:50

VISTA FOTOGRAFICA DI DETTAGLIO



01

02

03


04

05

06

prospetto di dettaglio ovest

scala: 1:25

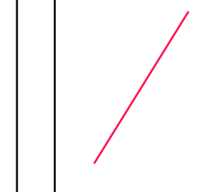
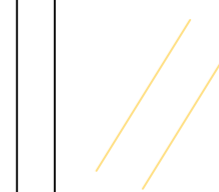
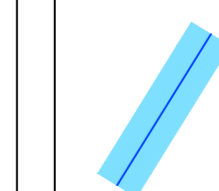
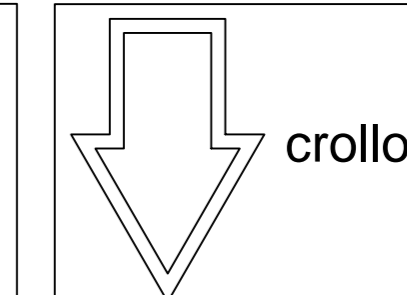


07

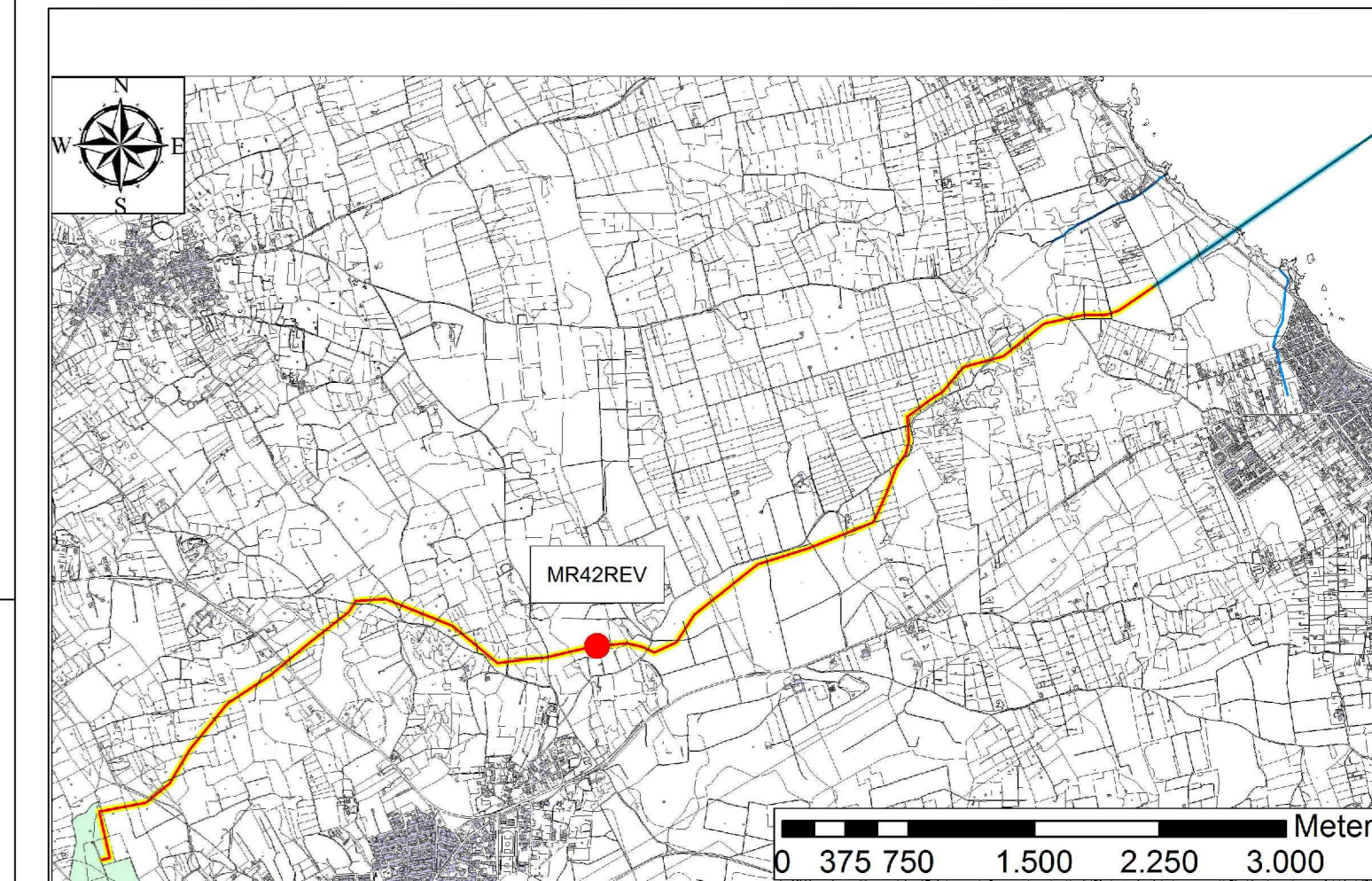
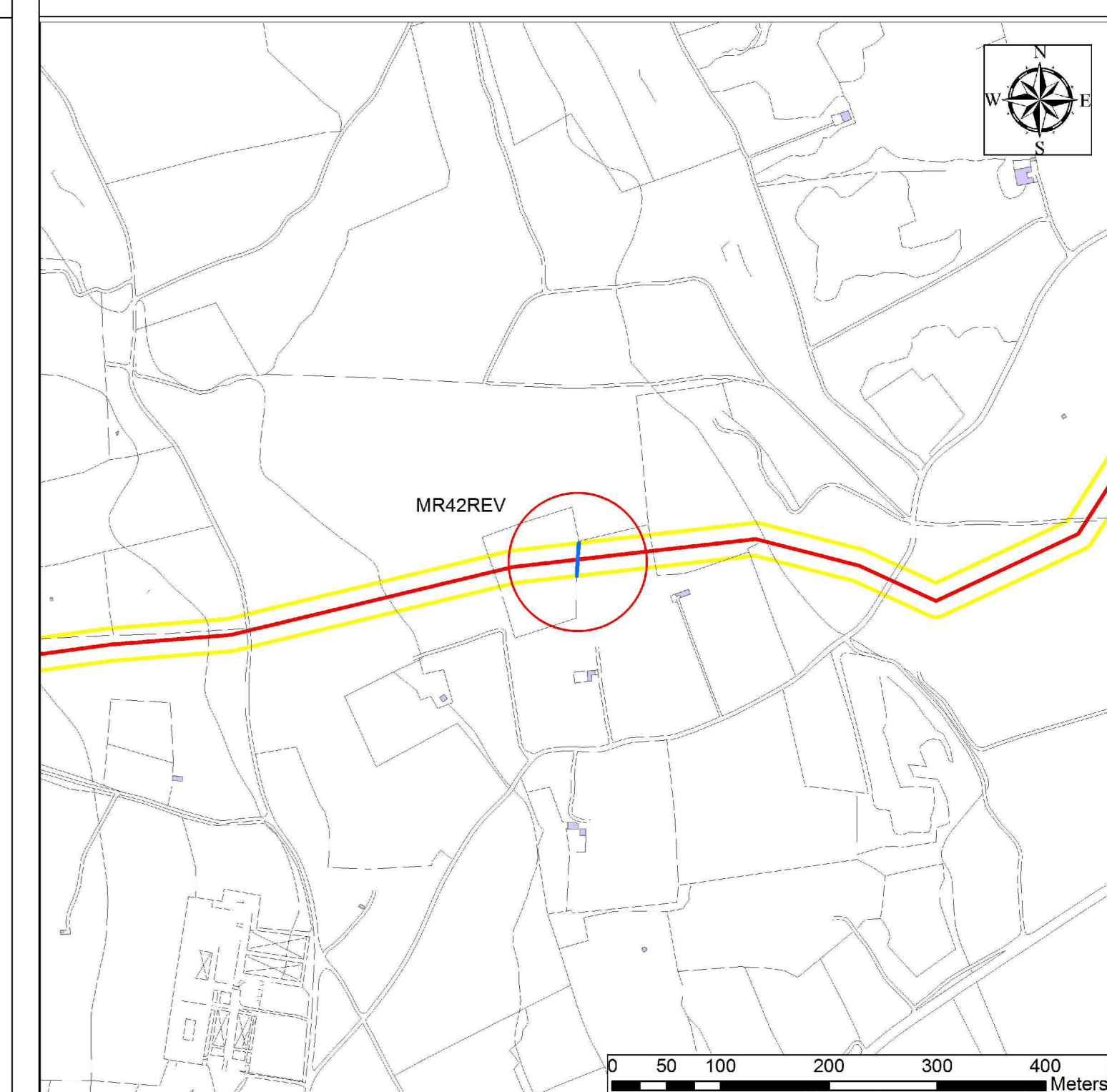
08

09

10



Tipologia 2 - Accumulazione a stratificazione con tessitura molto disordinata.



Muro interpodereale orientato N-S. La visibilità del prospetto Est è parzialmente compromessa dalla vegetazione; buona quella del prospetto Ovest.

Il paramento Ovest è costituito da pietre di media o grande pezzatura, poggiate su una base di pietre di grandi dimensioni; sulla sommità, la cresta è formata da grosse pietre messe di taglio. La tessitura è abbastanza omogenea, tranne che nella parte meridionale.

Lo stato di conservazione è pessimo per tutto il paramento Est; quello occidentale è meglio preservato, tranne che nella parte meridionale dove vi è un grosso crollo e la tessitura risulta seriamente compromessa.

PROGETTO		TRANS ADRIATIC PIPELINE		APPENDICE 5 TAVOLA 070 - DOCUMENTAZIONE DEL MURO A SECCO MR42	
PRODOTTORE	TRANS ADRIATIC PIPELINE	PROGETTISTA	TRANS ADRIATIC PIPELINE	SCALE	FOGLIO 1 di 1
REDAZIONE	TRANS ADRIATIC PIPELINE	REDAZIONE	TRANS ADRIATIC PIPELINE	DATA	2023
VERIFICA	TRANS ADRIATIC PIPELINE	VERIFICA	TRANS ADRIATIC PIPELINE	PROGETTO	APPENDICE 5 TAVOLA 070 - DOCUMENTAZIONE DEL MURO A SECCO MR42
APPROVAZIONE	TRANS ADRIATIC PIPELINE	APPROVAZIONE	TRANS ADRIATIC PIPELINE	REDAZIONE	TRANS ADRIATIC PIPELINE