RILIEVO VOLUMETRICO

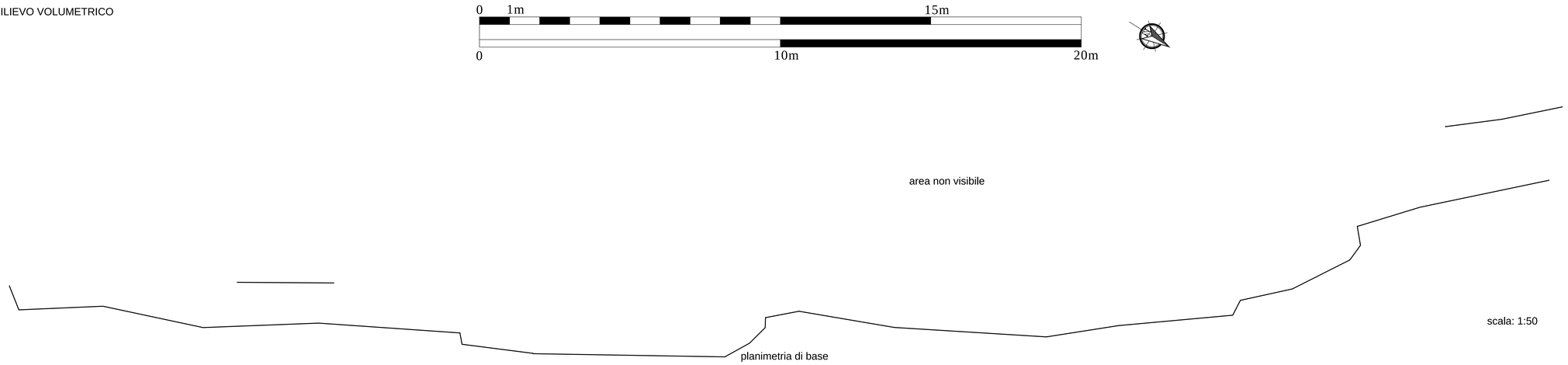

planimetria di base

scala: 1:50

VISTA FOTOGRAFICA GENERALE

prospetto generale ovest

VISTA FOTOGRAFICA DI DETTAGLIO

prospetto di dettaglio ovest

scala: 1:25

Muro orientato N-S. Segna il confine fra una strada (a Ovest) e un campo (a Est).
Prospetto Ovest.
La visibilità risulta molto scarsa a causa della fitta vegetazione, ad eccezione del limite Nord, dove si lega ad un muro con andamento E-O (MR107).
Il muro è costituito da pietre di varie dimensioni, accumulate per stratificazione molto disordinata in una tessitura incoerente. Massiccia presenza di pietre di grosse dimensioni, soprattutto alla base e a metà altezza. Lo spigolo settentrionale è ben distinto, costituito da sei grosse pietre sovrapposte. Numerosi tratti risultano in crollo, in particolare a Sud.

crollo

Microtunnel

Corridoio 30m

Tracciato di Progetto

Tipologia 2 - Accumulazione a stratificazione con tessitura molto disordinata.

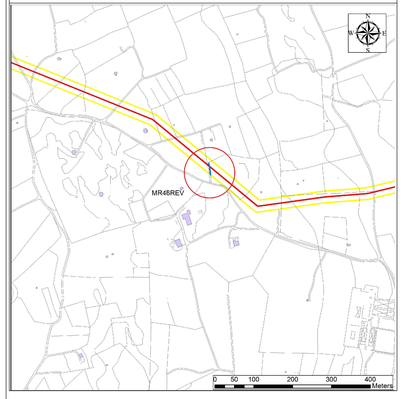

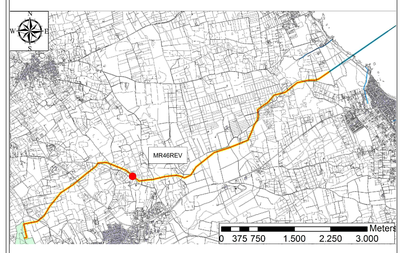

REV	DATE	DESCRIPTION	PREPARED	REVIEWED	APPROVED	
T0	03-03-2014	ISSUED FOR IMPLEMENTATION	CAST	ERM	KAY	

Trans Adriatic Pipeline

PROJECT TITLE: TRANS ADRIATIC PIPELINE

DOCUMENT TITLE: Appendix 5 Map 074 - Documentation of Drystone MR46

Trans Adriatic Pipeline

PROJECT TITLE: TRANS ADRIATIC PIPELINE

CONTRACT: ENVIRONMENTAL RESOURCES MANAGEMENT

Company Representative: Turid Thomassen

Company Reference: CODI

Engineer Representative: Elizabeth Schmidt

Document Originator: Marco Di Lello

Scale: -

Sheet 1 of 1

Document No.: IAL00 - ERM - 643 - Y - TAE - 1000 / at07

Rev.: 01

Location | Originating Company | System code | Discipline | Document Type | Sequence Number | Revision

A1 ISO - 1189 x 841 mm

m-46dxm-cadrat.dwg