RILIEVO VOLUMETRICO



sezione direzione S-W

planimetria di base

area non visibile

scala: 1:50

VISTA FOTOGRAFICA GENERALE

SW



NE

prospetto generale S-E

scala: 1:50

VISTA FOTOGRAFICA DI DETTAGLIO

01

02

03

04

05

06

07

08

09

10

11

prospetto di dettaglio S-E

12



13

14

15

16

17

18

scala: 1:25

0 1m 5m

Muro interpoderale orientato NE-SO.

Prospetto Sud-Est.
Visibilità buona.
È composto da pietre dalla forma irregolare di varie dimensioni, accumulate per getto in maniera del tutto incoerente.
Si presenta in pessimo stato di conservazione.

crollo

Microtunnel

Corridoio 30m

Tracciato di Progetto

Tipologia 1 - Accumulazione disordinata per getto.

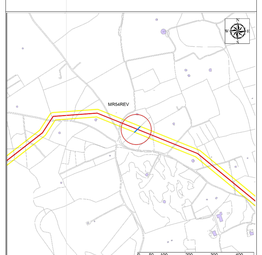

0	10-03-2022	ISSUED FOR PROCEDURE					
REV.	DATE	DESCRIPTION	DRAWN	CHECKED	APPR.		

COMPANY: TRANS ADRIATIC PIPELINE

TAP TRANS ADRIATIC PIPELINE

Appendice 5-Tavola 087 - Documentazione del muro a secco MRS4REV

TRANS ADRIATIC PIPELINE

DRAWN: Mirko Bonetti — Luca Cavazzuti | CHECKED: — | SCALE: — | PAGE: 1 of 1

ENVIRONMENTAL RESOURCES MANAGEMENT

CONTRACTOR DRAWING NUMBER: **IAL00 - ERM - 643 - Y - TAE - 1002 / a087** | REV: **01**

DRAWN: Cristina Bonetti — Mirko Bonetti | CHECKED: Luca Cavazzuti — Mirko Bonetti | Date: 10-03-2022 | Scale: 1:50 | Size: A0 | Project Code: TAP

Appendice 5-Tavola 087 - Documentazione del muro a secco MRS4REV