














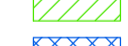












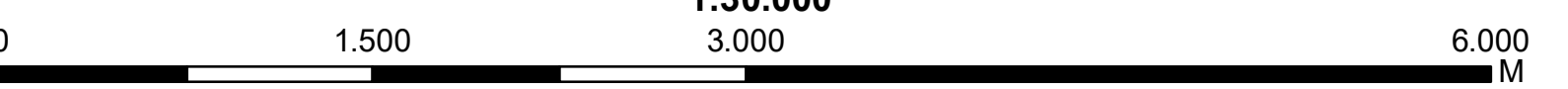


<b>REGIONE PUGLIA</b> 		<b>PROVINCIA DI FOGGIA</b> 		<b>COMUNI DI TROIA E FOGGIA</b> 	
<b>MASSERIA DON MURIALAO</b>					
Denominazione impianto:		Ubicazione:		Fogli: 21-23 / 140-141 Particelle: varie	
<b>PROGETTO DEFINITIVO</b> per la realizzazione di un impianto agrivoltaico da ubicare in agro dei comuni di Troia (FG) e Foggia (FG) in località "Masseria Don Murialao", potenza nominale pari a 36,491 MW in DC e potenza in immissione pari a 34,1 MW AC, e delle relative opere di connessione alla RTN ricadenti nei comuni di Troia (FG) e Foggia (FG)					
<b>PROPRONTE</b> 		<b>CUBICO WIND S.R.L.</b> Via Alessandro Manzoni n.43 - 20121 Milano (MI) Partita IVA: 10862830964 Indirizzo PEC: <a href="mailto:cubico.wind@legalmail.it">cubico.wind@legalmail.it</a>			
<b>Codice Autorizzazione Unica B79VD21</b>					
<b>ELABORATO</b> <b>PPTR Componenti Percettive su CTR</b>					Tav. n° <b>7AP 1.1</b>
Numero Data Motivo Rev 0 Dicembre 2023 Istanza VIA art.23 D.Lgs 152/06 - Istanza Autorizzazione Unica art.12 D.Lgs 387/03					Eseguito Verificato Approvato
<b>PROGETTAZIONE</b> <b>GRM GROUP S.R.L.</b> Via Caduti di Nassirya n. 179 70022 Altamura (BA) P. IVA 07816120724 PEC: <a href="mailto:grmgrouprsi@pec.it">grmgrouprsi@pec.it</a> Tel.: 0804168931					
<b>IL TECNICO</b> <b>Dott. Ing. DONATO FORGIONE</b> Via Raiale n. 110/Bis 65128 Pescara (PE) Ordine degli Ingegneri di Pescara n. 1814 PEC: <a href="mailto:donato.forgione@ingpec.eu">donato.forgione@ingpec.eu</a> Cell: 346 1042487					
<b>IL TECNICO</b> <b>Dott. Foreste ALFONSO TORTORA</b> Via F. Torraca n.102 POTENZA (PZ) - 85100 Ordine dei Dott. Agronomi e Dott. Forestali Della Provincia di Potenza n.306					
Tutti i diritti sono riservati, la riproduzione anche parziale del disegno è vietata.					

### Legenda Opere in Progetto

<ul style="list-style-type: none"> <li> Moduli fotovoltaici</li> <li> Cavidotto MT collegamento campi</li> <li> Cabine di campo</li> <li> Cabine di raccolta</li> <li> Locale servizi</li> <li> Viabilità interna e di accesso</li> <li> Ingressi</li> <li> Recinzione</li> <li> Fascia di Mitigazione</li> <li> Area Agricola</li> <li> Cavidotto esterno AT</li> <li> Cavidotto esterno MT</li> <li> Condominio</li> <li> Ampliamento SE</li> <li> SE Terna "Foggia"</li> <li> Futura Linea 380 KV</li> <li> Futura Linea 150 KV</li> </ul>	<b>COMPONENTI PERCETTIVE</b> <ul style="list-style-type: none"> <li> UCP - Strade a valenza paesaggistica</li> <li> UCP - Luoghi panoramici</li> <li> UCP - Strade panoramiche</li> <li> UCP - Coni visuali</li> <li> UCP - Luoghi panoramici Poligonali</li> <li> UCP - Strade a valenza paesaggistica poligonali</li> <li> UCP - strade panoramiche poligonali</li> </ul>
--	--

Scale: **1:30.000**



Sources: Esri, HERE, Garmin, Intermap, increment P Corp., GEBCO, USGS, FAO, NPS, NRCAN, GeoBase, IGN, Kadaster NL, Ordnance Survey, Esri Japan, METI, Esri China (Hong Kong), (c) OpenStreetMap contributors, and the GIS User Community