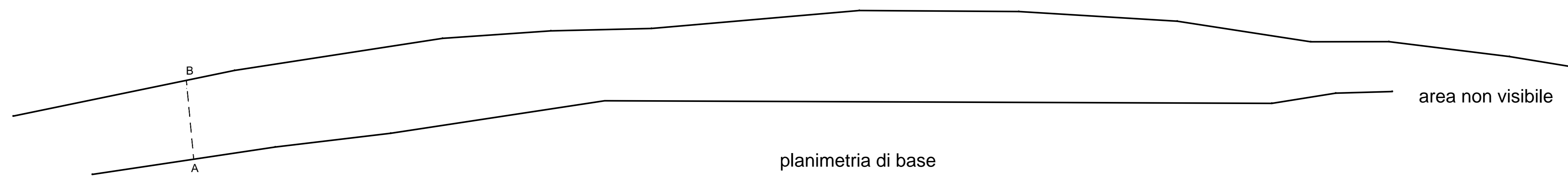
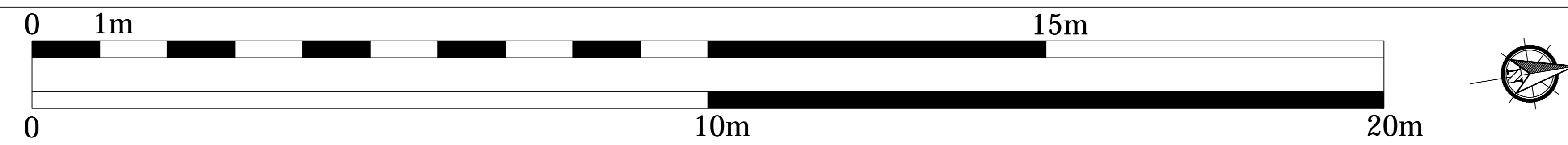


RILIEVO VOLUMETRICO



scala: 1:50

VISTA FOTOGRAFICA GENERALE




vista generale est


- Microtunnel
- Corridoio 30m
- Tracciato di Progetto

Tipologia 3 - Accumulazione a stratificazione con tessitura mediamente disordinata..

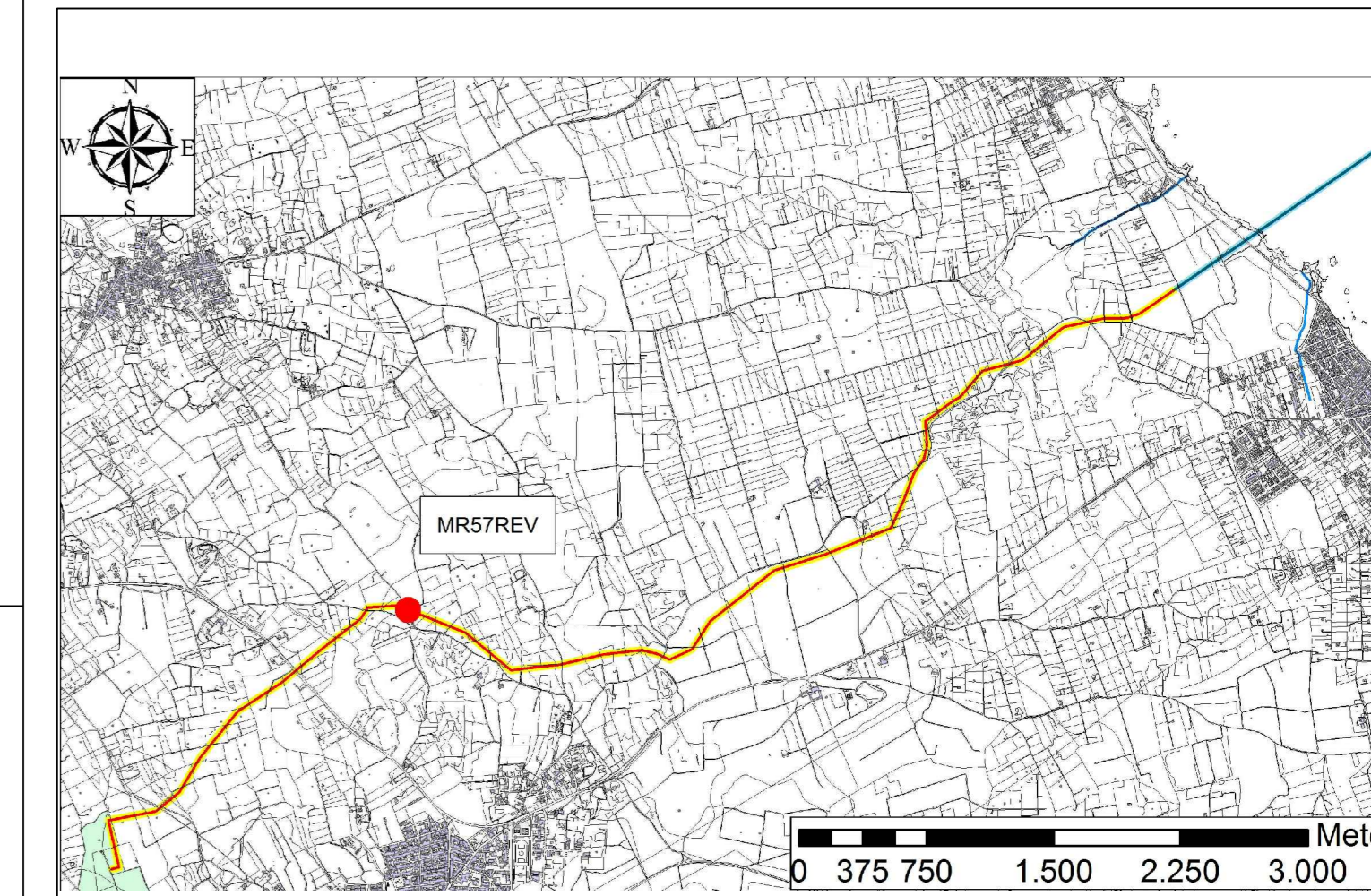
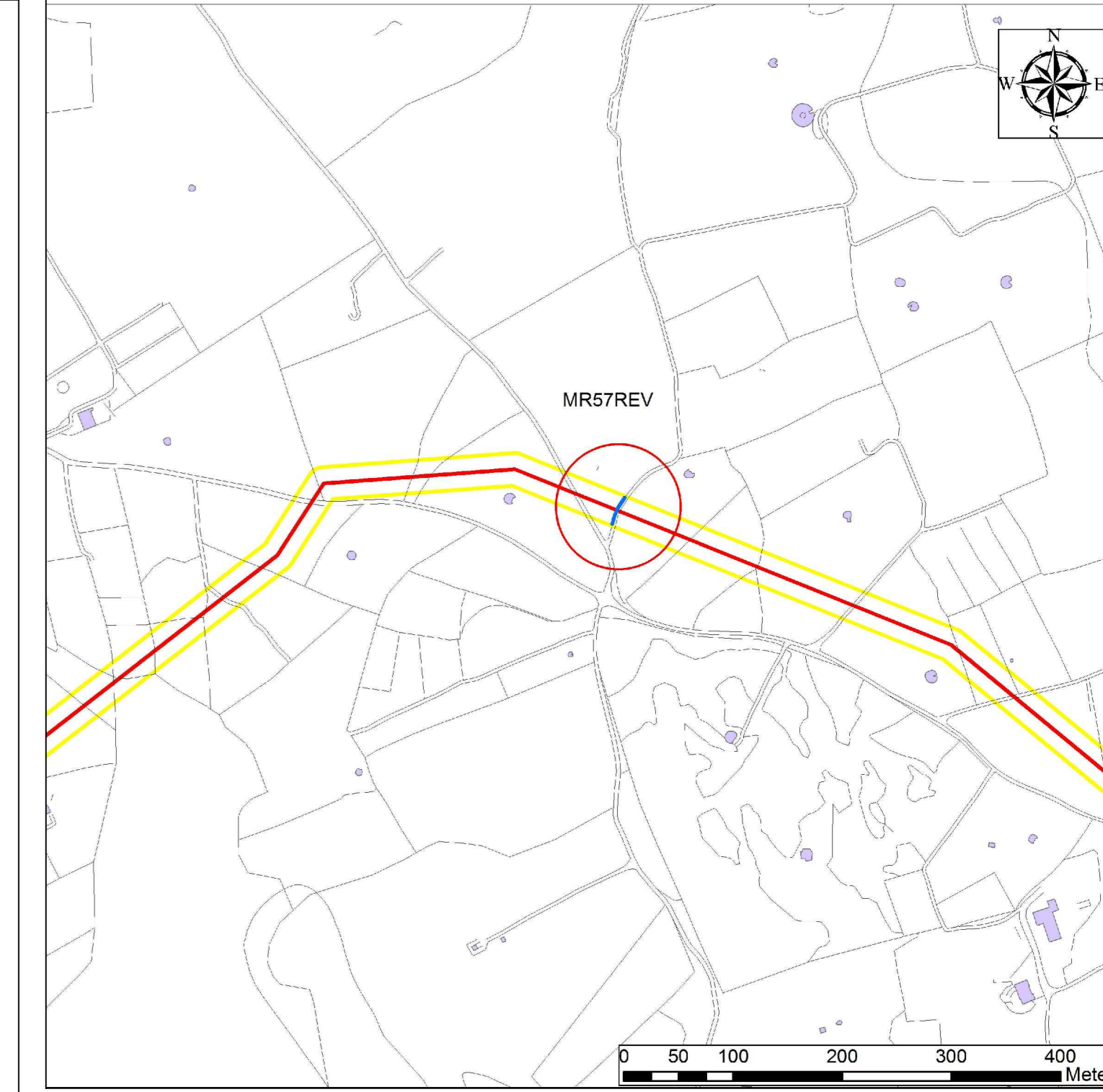
VISTA FOTOGRAFICA DI DETTAGLIO



prospetto di dettaglio est



scala: 1:25



Muro orientato N-S. La visibilità è ottima su entrambi i fronti. Il margine Sud è costituito da un pilastro in blocchetti di cemento. Segna il confine fra una stradina interpodereale (a Est) e un oliveto (a Ovest).

Il paramento è costituito da pietre di forma irregolare, di pezzatura media, accumulate per stratificazione in maniera piuttosto ordinata. In alcuni tratti la base è costituita da pietre di grandi dimensioni, così come la cresta, dove sono posate quasi sempre di testa. La tessitura lascia diversi spazi tra le pietre.

Il muro si conserva bene. Nella porzione nella parte centrale e settentrionale si attestano due crolli relativi alla parte sommitale.

|   |                         |       |            |  |        |
|---|-------------------------|-------|------------|--|--------|
| PRODOTTORE  |                         | TAP   |            | APPENDICE 5 TAVOLA 092 - DOCUMENTAZIONE DEL MURO A SECCO MR57REV |        |
| PROGETTO  | TRANS ADRIATIC PIPELINE | SCALE | 1:50       | Foglio   | 1 of 1 |
| REDAZIONE   | TRANS ADRIATIC PIPELINE | DATA  | 01/07/2014 | REVISIONE  | 01     |
| PROVA   | TRANS ADRIATIC PIPELINE | PROVA | 01/07/2014 | PROVA  | 01     |
| TRANSAZIONE: TRANS ADRIATIC PIPELINE<br>OPERAZIONE: EMERGENCY RESPONSE<br>ATTIVITÀ: EMERGENCY RESPONSE<br>LOCALITÀ: TRANS ADRIATIC PIPELINE<br>DATA: 01/07/2014<br>VERSIONE: 01 |                         |       |            |  |        |