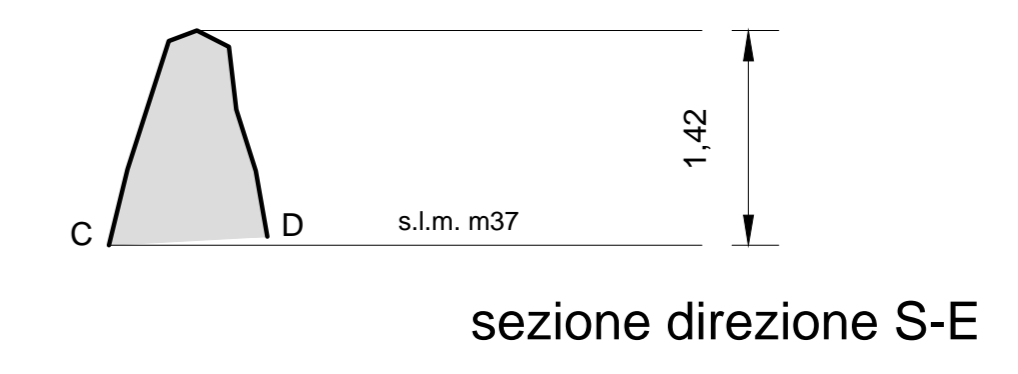
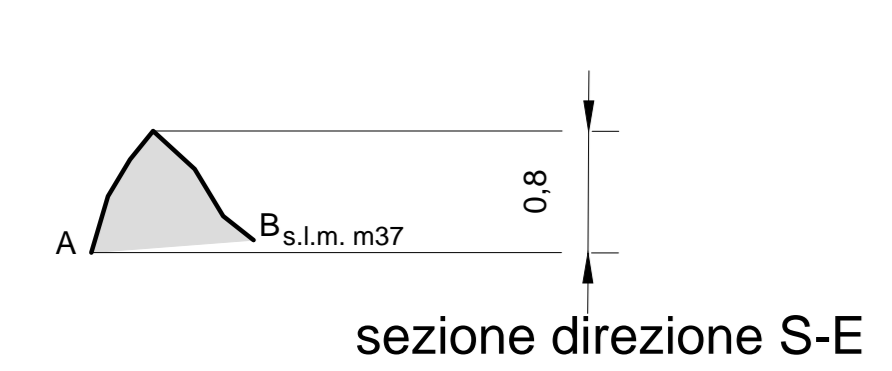
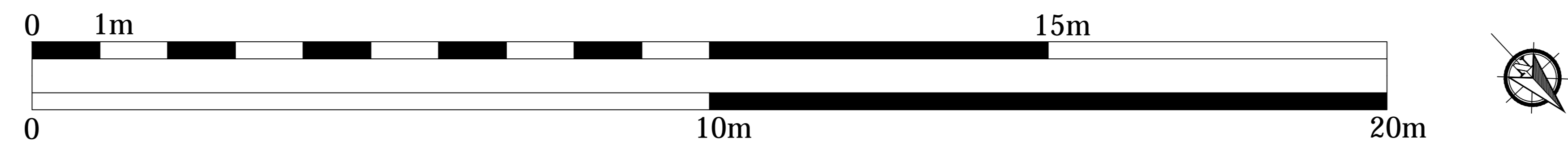


RILIEVO VOLUMETRICO



sezione direzione S-E
scala: 1:50

VISTA FOTOGRAFICA GENERALE

SE




NW

vista generale N-E

scala: 1:50

VISTA FOTOGRAFICA DI DETTAGLIO



prospetto di dettaglio N-E

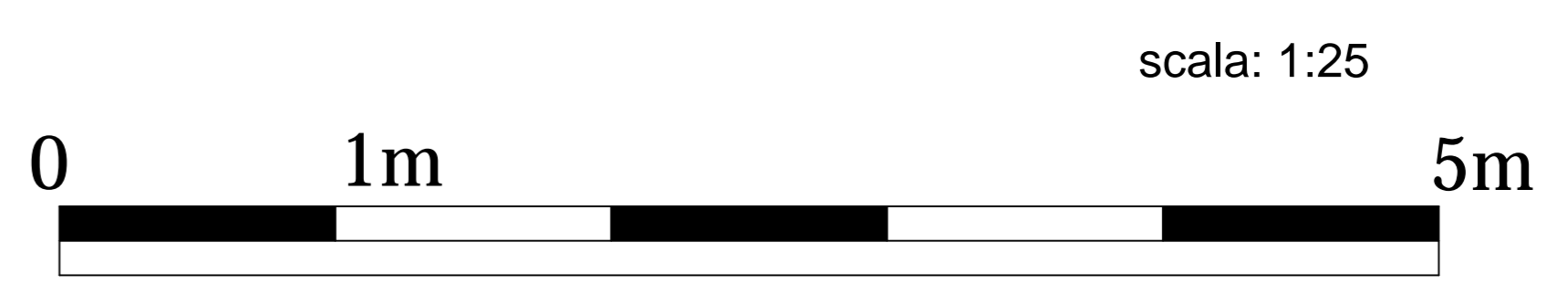




FOTO PARTICOLARI

Muro orientato NO-SE. La visibilità è discreta lungo il prospetto Nord-Est, scarsa lungo quello Sud-Ovest, specie nella porzione inferiore, a causa della vegetazione. Segna il confine fra una strada (a Ovest) e un oliveto (a Est).

Il prospetto N-E mantiene un'altezza irregolare. È costituito da pietre di dimensioni medio-grandi, alloggiate su una base costituita da pietre di grandi dimensioni, accumulate per stratificazione. La tessitura è piuttosto disomogenea, con diversi spazi tra le pietre.

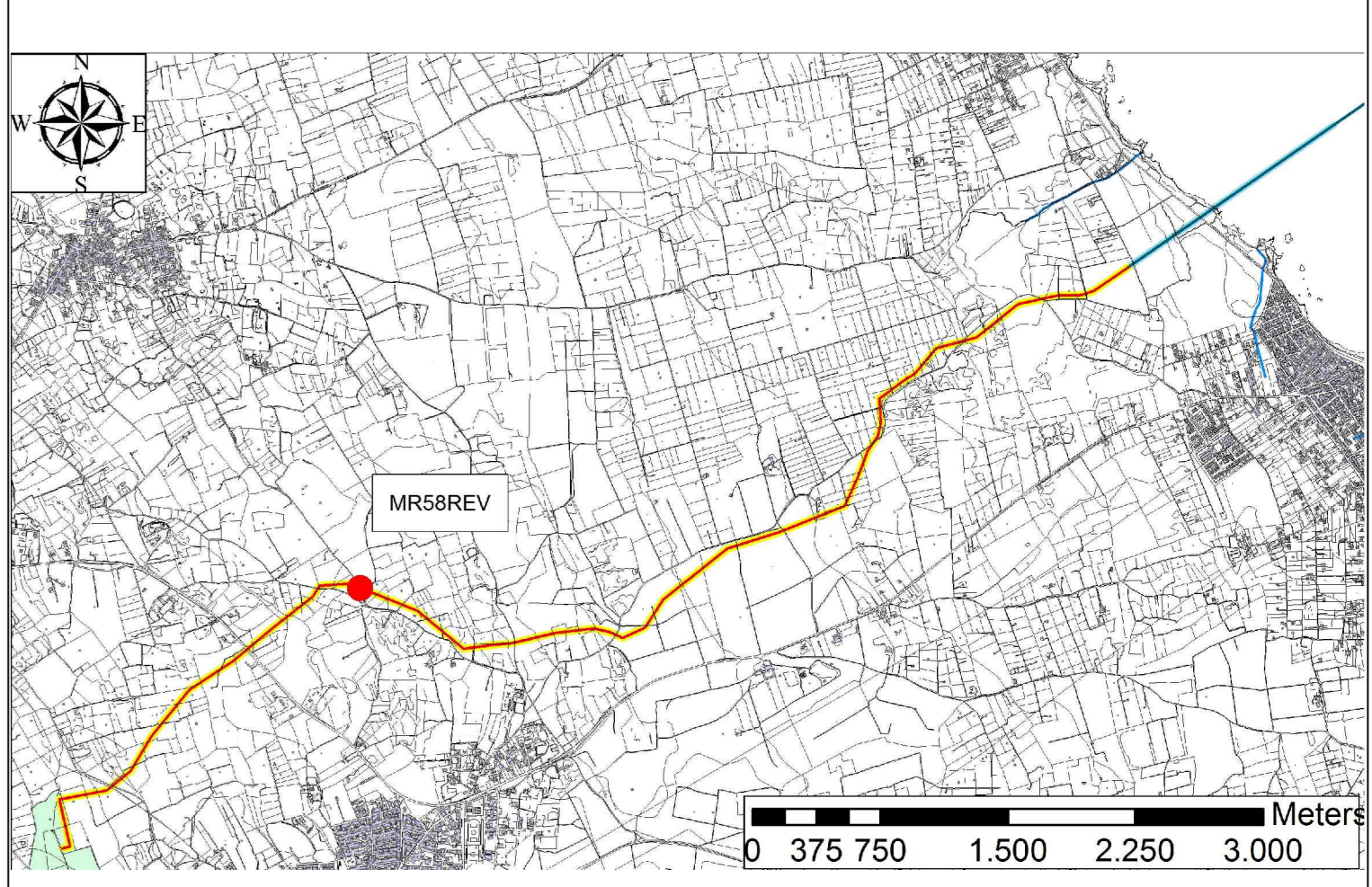
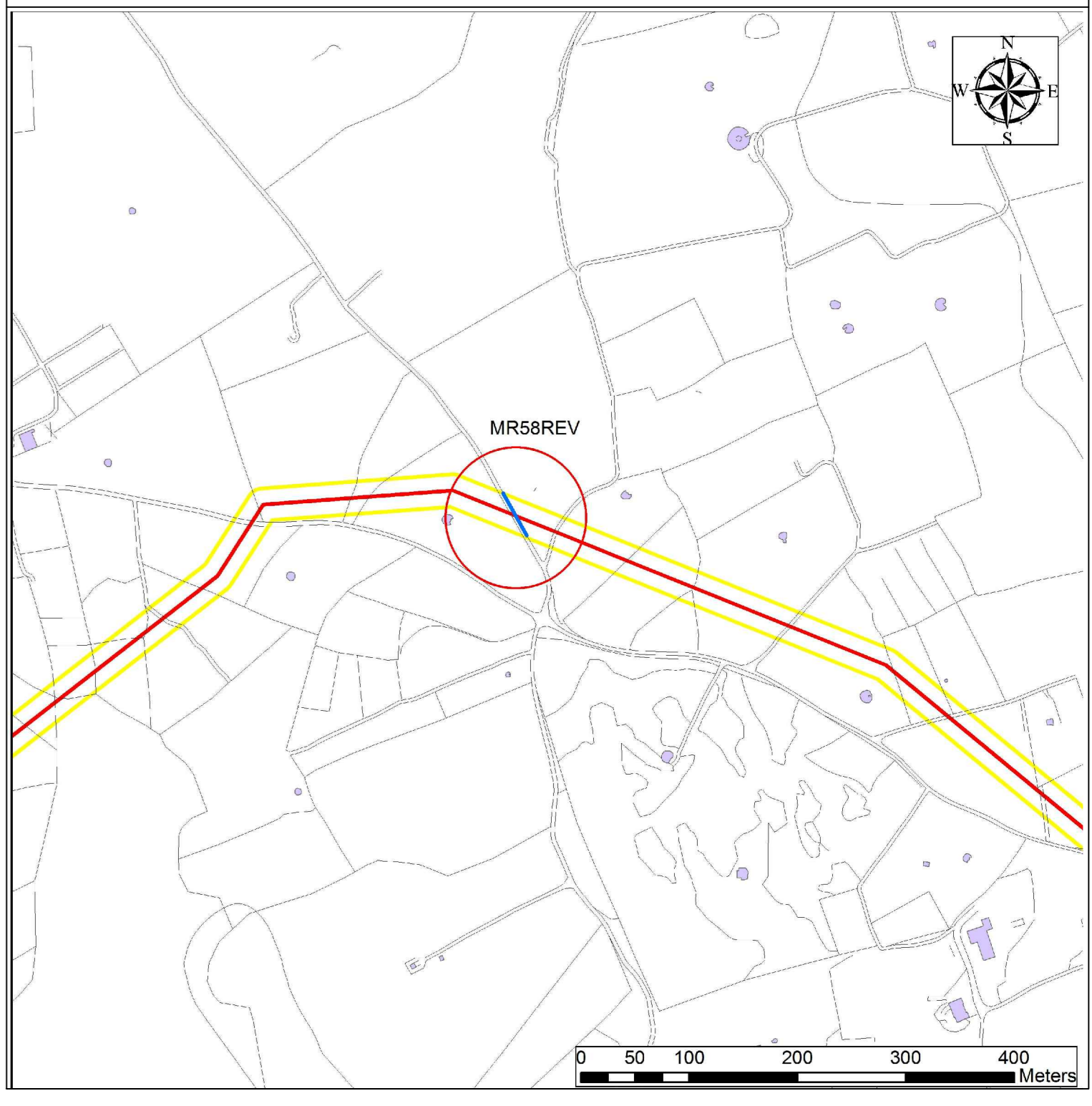
Si conserva discretamente bene nel tratto meridionale, male in quello Nord, specie per quanto riguarda il paramento occidentale.



↓ crollo

- Microtunnel
- Corridoio 30m
- Tracciato di Progetto

Tipologia 2 - Accumulazione a stratificazione con tessitura molto disordinata.



TRANSAADRIATIC PIPELINE ENVIRONMENTAL RESOURCES MANAGEMENT		Appendice 5 Tavola 094- Documentazione del muro a secco MRSREV 01	
Data: 01/08/2014 Autore: MRS Modificatore: MRS	Oggetto: MURAZIONE PER PRODUZIONE VVA Stato: IN PROGRESSO	Data: 01/08/2014 Autore: MRS Modificatore: MRS	Foglio: 1 of 1