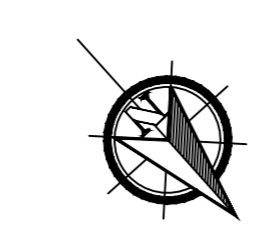
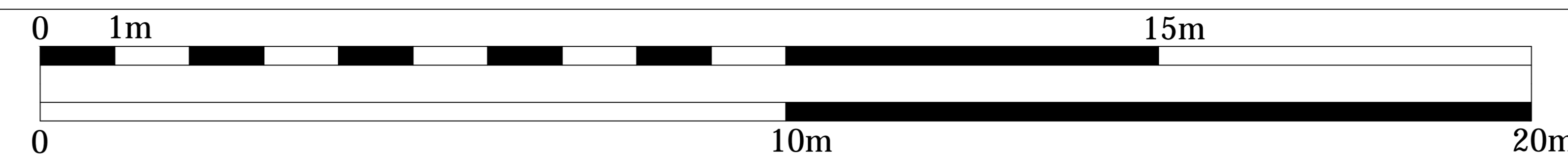
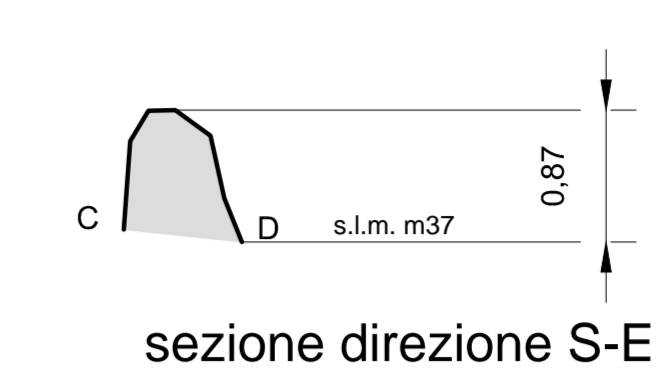
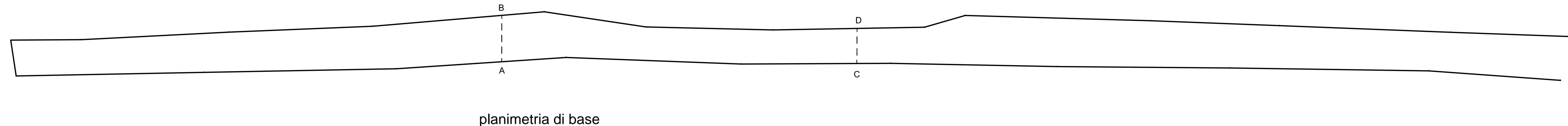
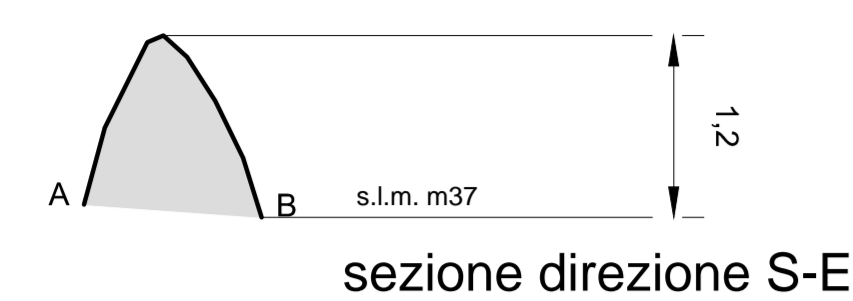
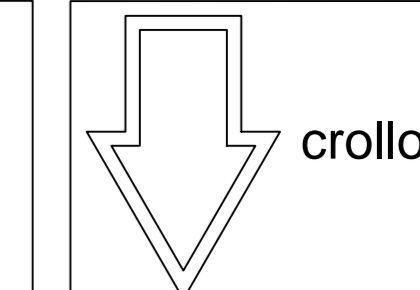


RILIEVO VOLUMETRICO




scala: 1:50



VISTA FOTOGRAFICA GENERALE

NO



SE

prospetto generale S-O

scala: 1:50

- Microtunnel
- Corridoio 30m
- Tracciato di Progetto

Tipologia 2 - Accumulazione a stratificazione con tessitura molto disordinata.

VISTA FOTOGRAFICA DI DETTAGLIO



- 11



- 10




- 09



- 08



- 07




- 06


prospetto di dettaglio S-O



- 05




- 04



- 03




- 02



- 01



01

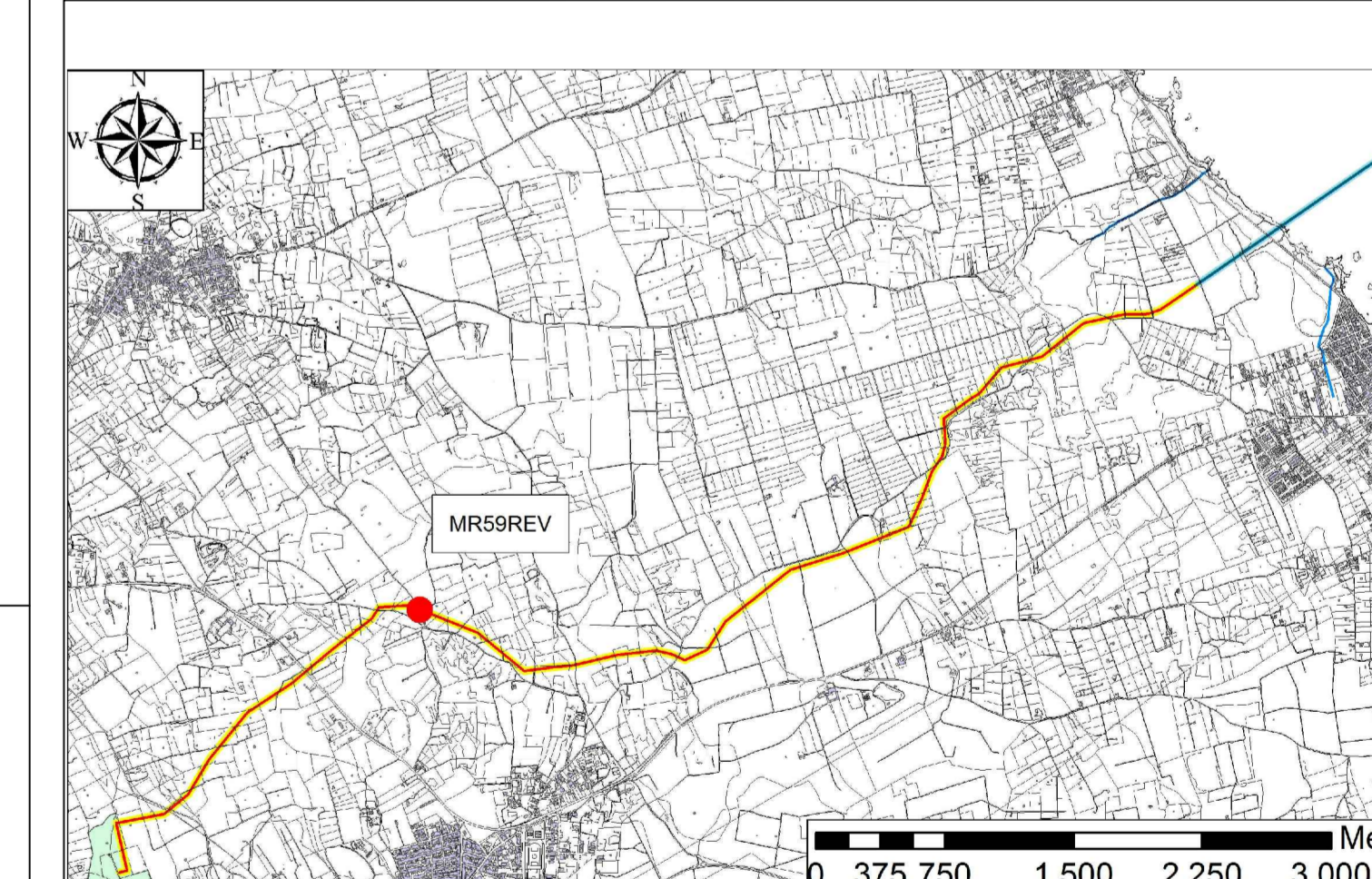
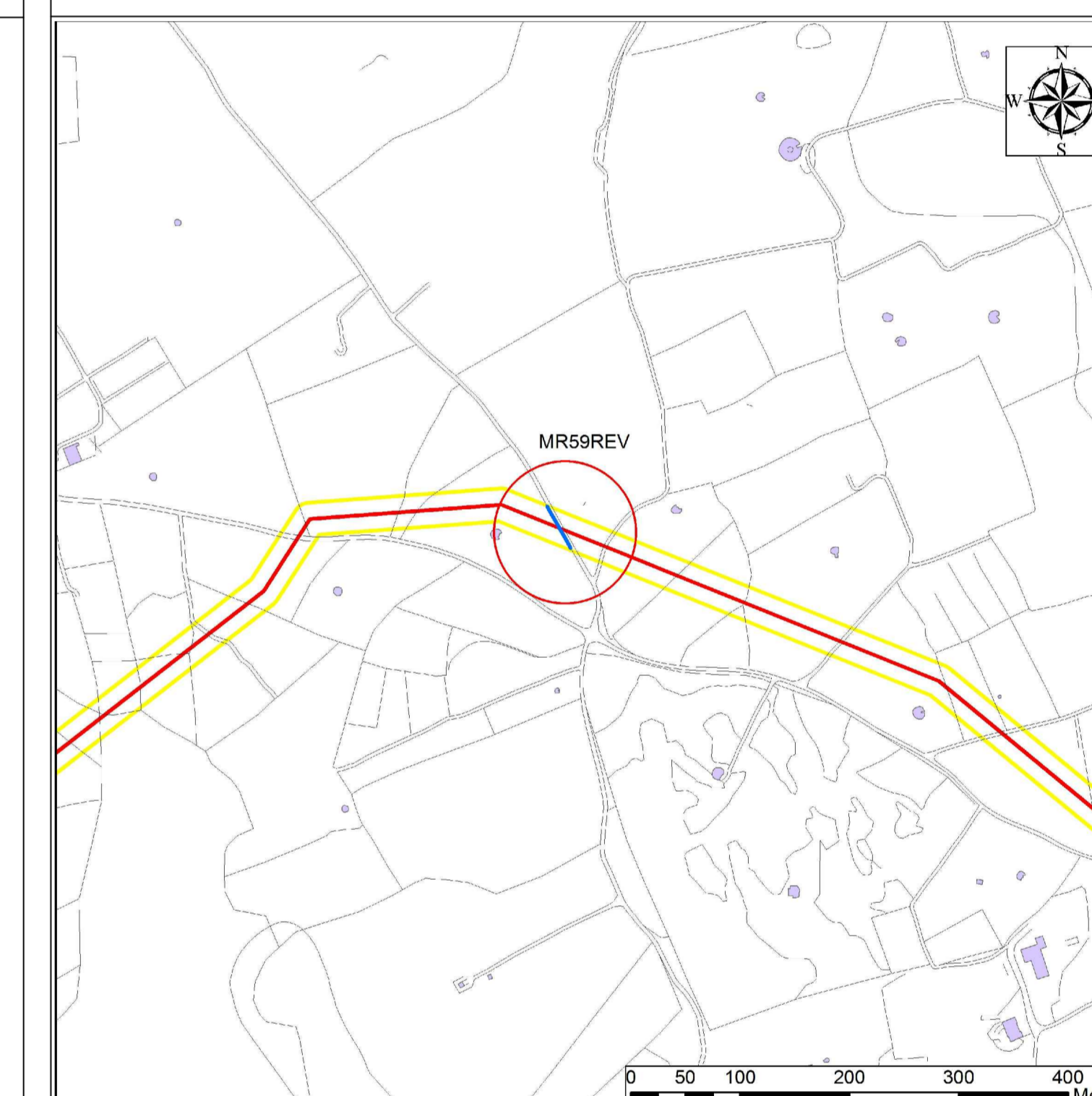


02

scala: 1:25



scala: 1:25



Muro orientato NO/ SE.

Delimita il confine tra una strada (a est) e un uliveto ( a ovest). Il paramento S-O risulta essere molto più conservato rispetto a quello N-E e per un'altezza maggiore. Il muro è costituito da pietre di diverse dimensioni irregolari con spigoli non vivi, soprattutto medie e grandi con molto spazio tra i costitutivi. La tessitura risulta essere irregolare e disordinata fatta per stratificazione. La struttura muraria ha uno spessore maggiore alla base e si restringe nella zona superiore, formando una sezione tronco piramidale. La parte superiore risulta essere disomogenea e in fase di crollo. Il primo tratto del muro verso sud-est si caratterizza per la presenza di un'apertura larga circa un paio di metri. Il muro rilevato in più punti presenta cedimenti della struttura ed è in crollo verso est in corrispondenza dell'apertura .

PROGETTO		APPENDICE 5 TAVOLA 097 - DOCUMENTAZIONE DEL MURO A SECCO MR59REV	
PROGETTO	TRANS ADRIATIC PIPELINE	APPENDICE 5 TAVOLA 097	DOCUMENTAZIONE DEL MURO A SECCO MR59REV
PROGETTO	TRANS ADRIATIC PIPELINE	APPENDICE 5 TAVOLA 097	DOCUMENTAZIONE DEL MURO A SECCO MR59REV
PROGETTO	TRANS ADRIATIC PIPELINE	APPENDICE 5 TAVOLA 097	DOCUMENTAZIONE DEL MURO A SECCO MR59REV
PROGETTO	TRANS ADRIATIC PIPELINE	APPENDICE 5 TAVOLA 097	DOCUMENTAZIONE DEL MURO A SECCO MR59REV