
















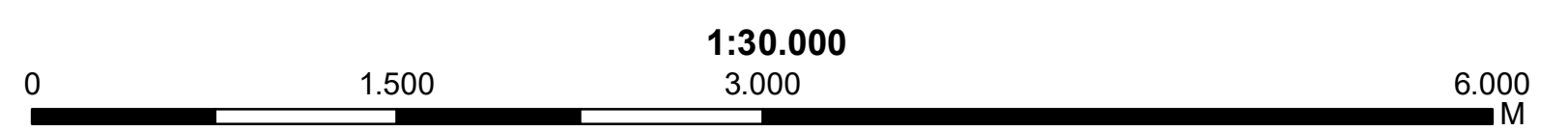


REGIONE PUGLIA 	PROVINCIA DI FOGGIA 	COMUNI DI TROIA E FOGGIA 
MASSERIA DON MURIALAO		
Denominazione impianto:		MASSERIA DON MURIALAO
Ubicazione:		Comuni di Foggia (FG) e Troia (FG) Località "Masseria Don Murialao"
		Fogli: 21-23 / 140-141 Particelle: varie
PROGETTO DEFINITIVO per la realizzazione di un impianto agrivoltaico da ubicare in agro dei comuni di Troia (FG) e Foggia (FG) in località "Masseria Don Murialao", potenza nominale pari a 36,491 MW in DC e potenza in immissione pari a 34,1 MW AC, e delle relative opere di connessione alla RTN ricadenti nei comuni di Troia (FG) e Foggia (FG)		
PROPRONTE 		CUBICO WIND S.R.L. Via Alessandro Manzoni n.43 - 20121 Milano (MI) Partita IVA: 10862830964 Indirizzo PEC: cubico.wind@legalmail.it
Codice Autorizzazione Unica B79VD21		
ELABORATO Inquadramento dell'area di progetto su CTR		Tav. n° 3EG Scala 1:30.000
Aggiornamenti Rev 0 Dicembre 2023	Data Dicembre 2023	Motivo Istanza VIA art.23 D.Lgs 152/06 - Istanza Autorizzazione Unica art.12 D.Lgs 387/03
PROGETTAZIONE GRM GROUP S.R.L. Via Caduti di Nassirya n. 179 70022 Altamura (BA) P. IVA 07816120724 PEC: grmgrouprsi@pec.it Tel.: 0804168931		Spazio riservato agli Enti  
IL TECNICO Dott. Ing. DONATO FORGIONE Via Raiale n. 110/Bis 65128 Pescara (PE) Ordine degli Ingegneri di Pescara n. 1814 PEC: donato.forgione@ingpec.eu Cell: 346 1042487		
IL TECNICO Dott. Forestale ALFONSO TORTORA Via F. Torraca n.102 POTENZA (PZ) - 85100 Ordine dei Dott. Agronomi e Dott. Forestali Della Provincia di Potenza n.306		
Tutti i diritti sono riservati, la riproduzione anche parziale del disegno è vietata.		

Legenda Opere in Progetto

-  Moduli fotovoltaici
-  Cavidotto MT collegamento campi
-  Cabine di campo
-  Cabine di raccolta
-  Locale servizi
-  Viabilità interna e di accesso
-  Ingressi
-  Recinzione
-  Fascia di Mitigazione
-  Area Agricola
-  Cavidotto esterno AT
-  Cavidotto esterno MT
-  Condominio
-  Ampliamento SE
-  SE Terna "Foggia"
-  Futura Linea 380 kV
-  Futura Linea 150 kV



Sources: Esri, HERE, Garmin, Intermap, increment P Corp., GEBCO, USGS, FAO, NPS, NRCAN, GeoBase, IGN, Kadaster NL, Ordnance Survey, Esri Japan, METI, Esri China (Hong Kong), (c) OpenStreetMap contributors, and the GIS User Community