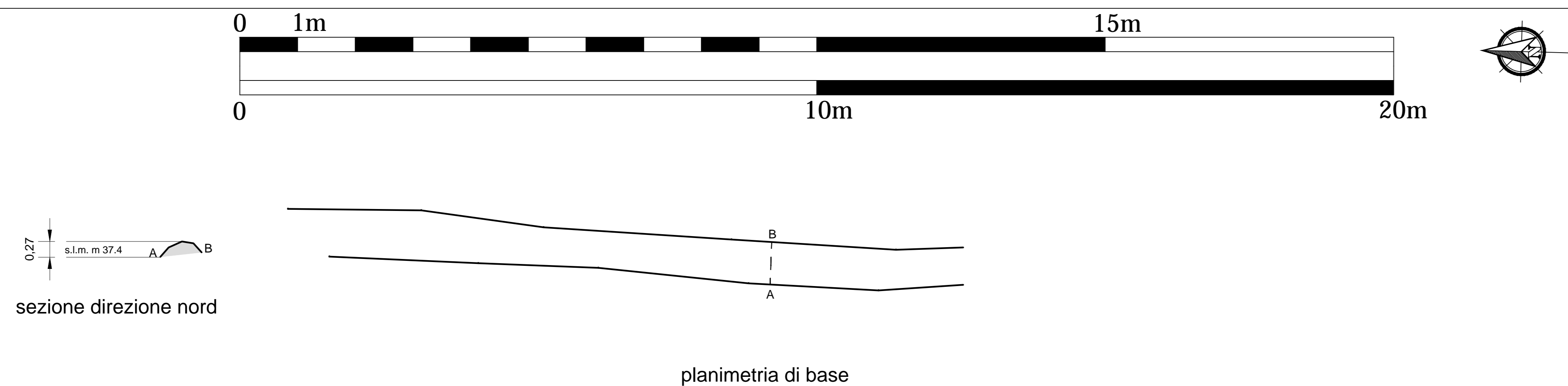



RILIEVO VOLUMETRICO



scala: 1:50

VISTA FOTOGRAFICA GENERALE



prospetto generale est

scala: 1:50

VISTA FOTOGRAFICA DI DETTAGLIO



prospetto di dettaglio est

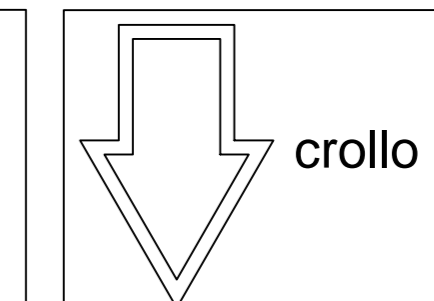
scala: 1:25



Muro orientato N-S.

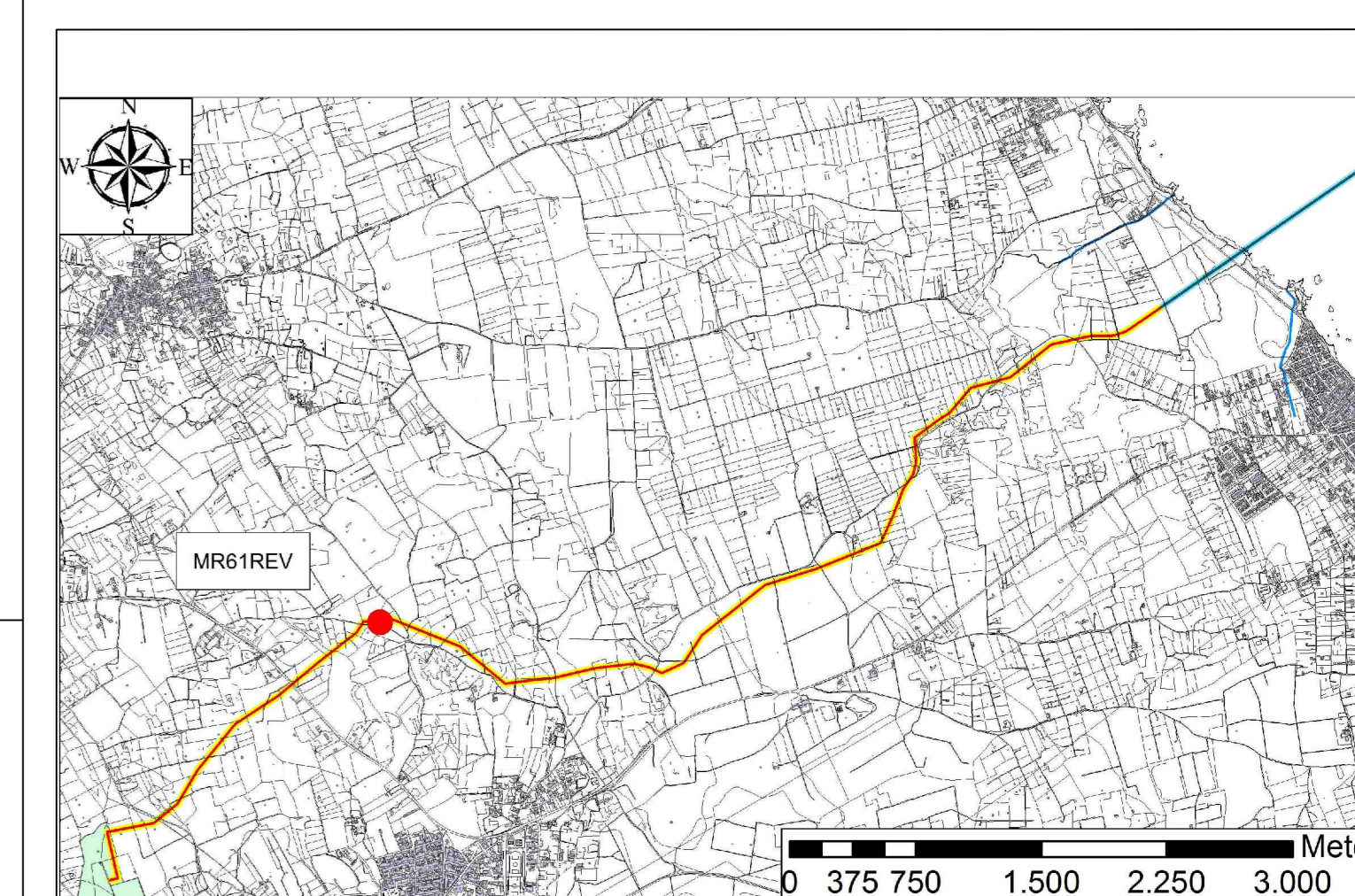
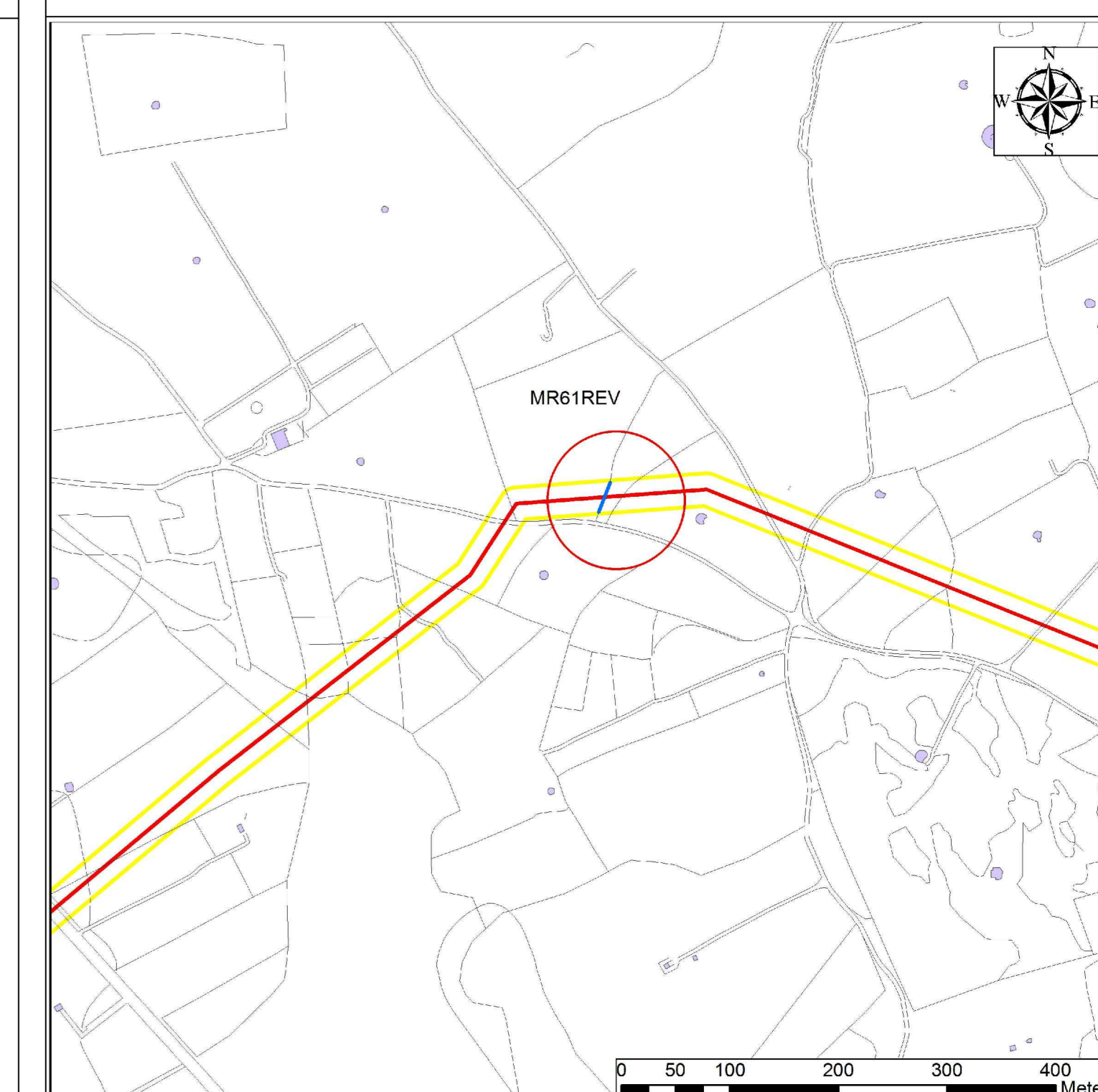
Il paramento est non risulta visibile verso Nord per la presenza di alberi ed arbusti. Il resto del muro risulta discretamente visibile anche se per molti metri rintracciabile per pochi centimetri (8-10 cm.) rispetto il piano di calpestio (un solo filare di pietre). Il muro è costituito da pietre di diverse dimensioni irregolari con spigoli non vivi, in maggior parte medie e grandi. La tessitura risulta essere molto disordinata fatta per getto. La zona centrale risulta essere in crollo. Entrambi i paramenti, per le porzioni visibili, hanno uguale tessitura.

Il paramento est possiede una tessitura molto disordinata fatta per getto utilizzando pietre di diverse dimensioni irregolari con spigoli non vivi, in maggior parte medie e grandi, con molto spazio tra i costitutivi. La parte superiore è disomogenea e spesso in crollo. La parte iniziale è rintracciabile per pochi centimetri da piano di calpestio (un solo filare di pietre).



- Microtunnel
- Corridoio 30m
- Tracciato di Progetto

Tipologia 1 - Accumulazione disordinata per getto.



PRODOTTORE		TAP		APPENDICE 5 TAVOLA 100 - DOCUMENTAZIONE DEL MURO A SECCO MR61REV	
PROGETTO	TRANS ADRIATIC PIPELINE	SCALE		Foglio	1 of 1
REDAZIONE	TRANS ADRIATIC PIPELINE	DATA	01/07/2014	REVISIONE	01
PROVA	ENVIRONMENTAL RESOURCES MANAGEMENT	PROGETTO	TRANS ADRIATIC PIPELINE	REVISIONE	01