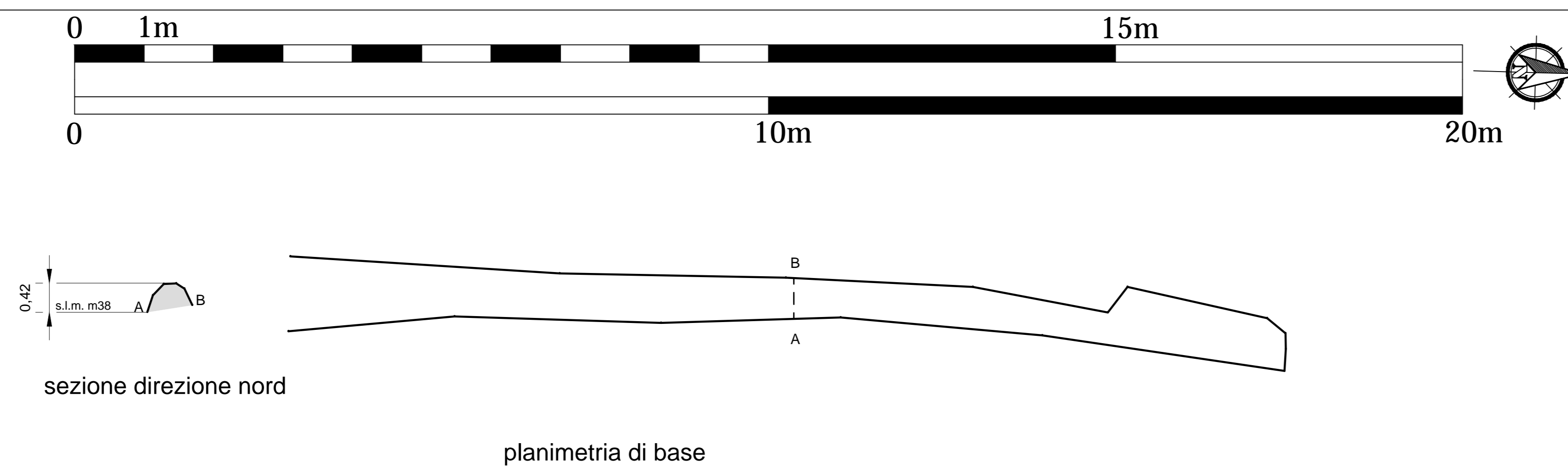



RILIEVO VOLUMETRICO



scala: 1:50

VISTA FOTOGRAFICA GENERALE



prospetto generale est

scala: 1:50

VISTA FOTOGRAFICA DI DETTAGLIO



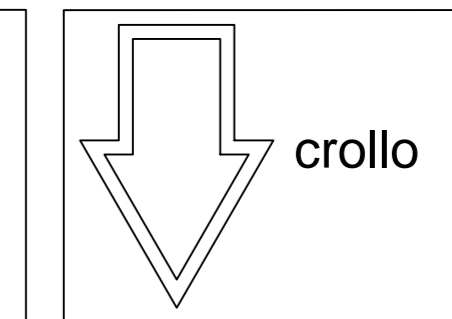
prospetto di dettaglio est

scala: 1:25



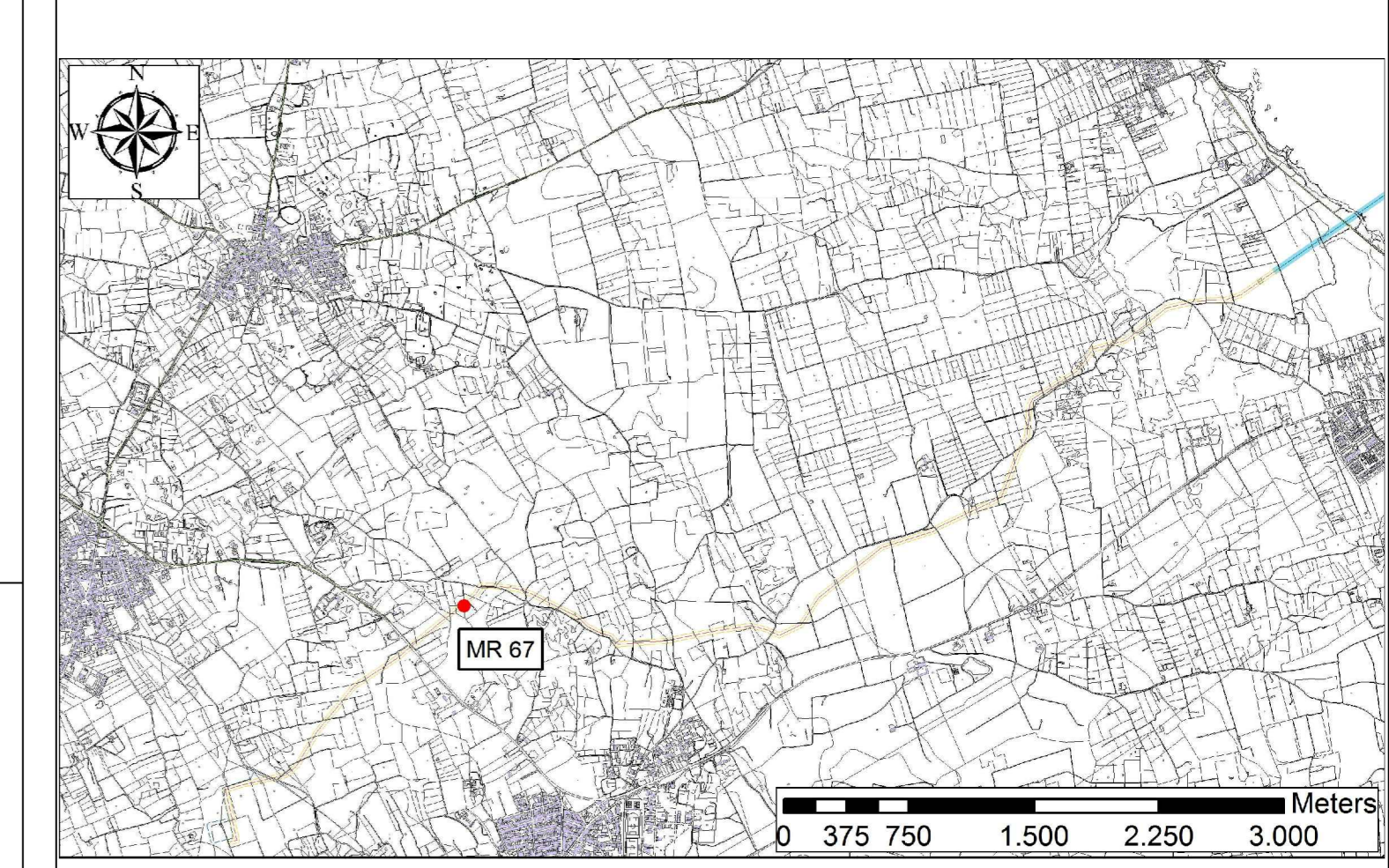
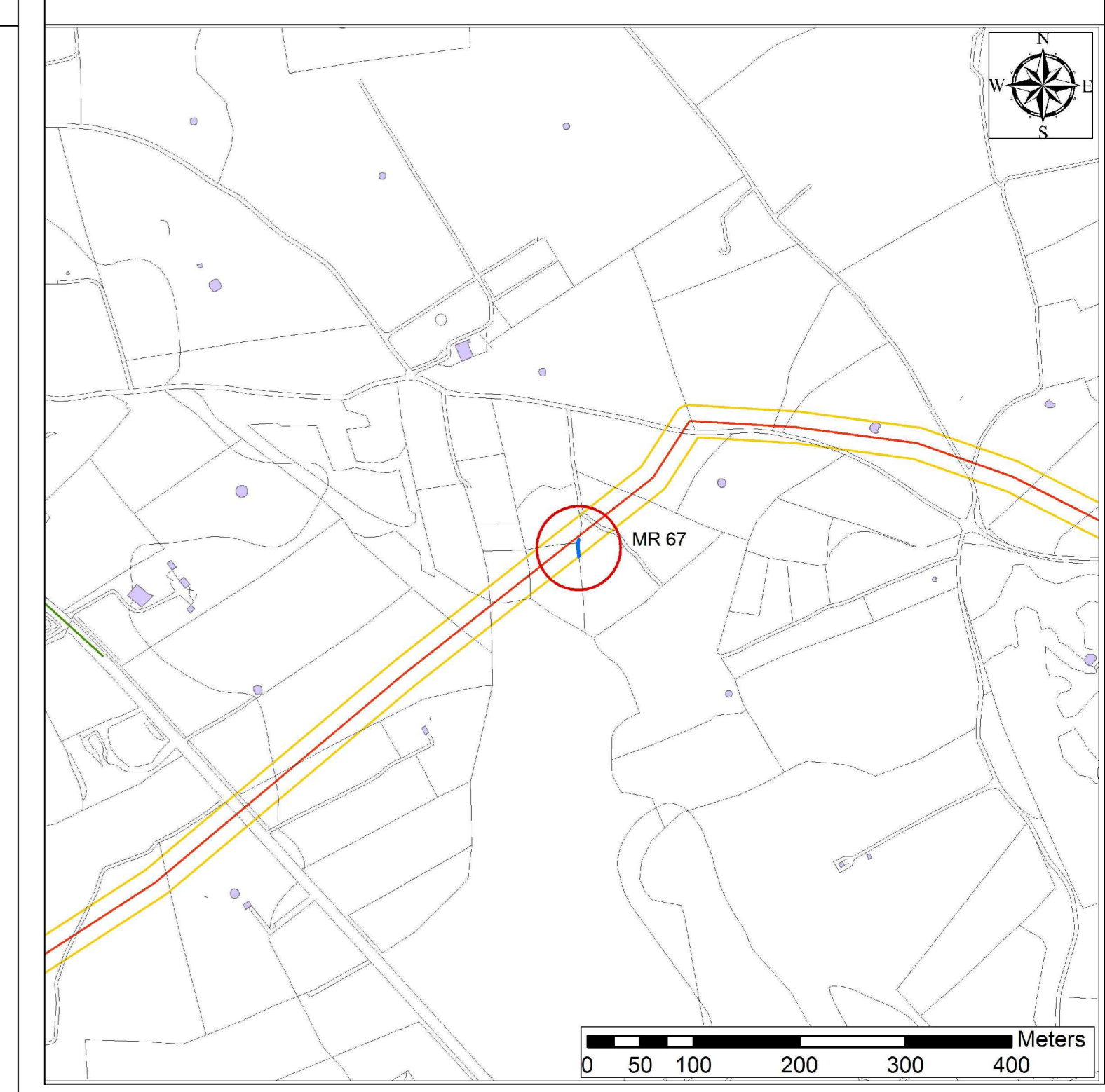
Muro orientato N-S. La visibilità di entrambi i paramenti risulta essere buona. Il muro è molto basso (circa 40cm. visibili uno o due filari) con un andamento incoerente, non lineare. Il muro visibile è costituito da pietre di diverse dimensioni irregolari con spigoli non vivi. La tessitura risulta essere molto disordinata fatta per getto. Il muro risulta essere in crollo per un piccolo tratto centrale. Entrambi i paramenti, hanno uguale tessitura.

Il paramento E possiede una tessitura molto disordinata fatta per getto utilizzando pietre di diverse dimensioni irregolari con spigoli non vivi, con molto spazio tra i costitutivi. La parte superiore è disomogenea e spesso in crollo. La parte finale del muro ad ovest si contraddistingue per la presenza di una grande pietra irregolare. Il muro risulta essere in crollo per un piccolo tratto centrale..



- Microtunnel
- Corridoio 30m
- Tracciato di Progetto

Tipologia 1 - Accumulazione disordinata per getto.



PROGETTO		ESPOSIZIONE PER PROCEDURA VIA		DATA	REDAZIONE	SCALE	FOGLIO
TRANS ADRIATIC PIPELINE		ESPOSIZIONE PER PROCEDURA VIA		19/09/2013	ES	1:500	1 of 1
PRODOTTO		ESPOSIZIONE PER PROCEDURA VIA		19/09/2013	ES	1:500	1 of 1
TRANS ADRIATIC PIPELINE		ESPOSIZIONE PER PROCEDURA VIA		19/09/2013	ES	1:500	1 of 1
AUTORE		ESPOSIZIONE PER PROCEDURA VIA		19/09/2013	ES	1:500	1 of 1
ENVIRONMENTAL RESOURCES MANAGEMENT		ESPOSIZIONE PER PROCEDURA VIA		19/09/2013	ES	1:500	1 of 1