RILIEVO VOLUMETRICO

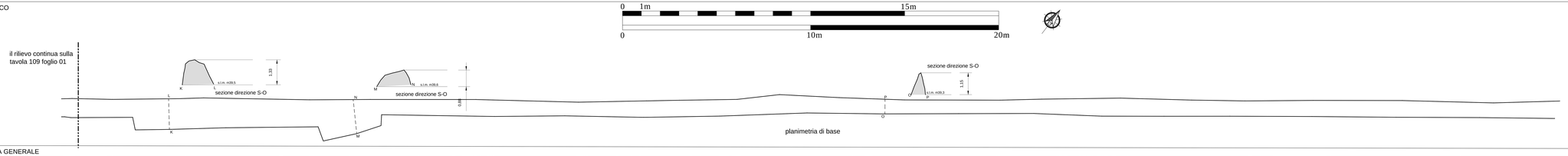

scala: 1:50

VISTA FOTOGRAFICA GENERALE

SW

NE

prospetto generale S-E

scala: 1:50

VISTA FOTOGRAFICA DI DETTAGLIO

13 14 15 16 17 18 19 20

21 22 23 24 25 26 27 28

scala: 1:25

0 1m 5m

prospetto di dettaglio S-E

Muro orientato NE-SO. La visibilità di entrambi i paramenti risulta essere buona, tranne alcuni tratti del paramento Nord ovest, per la presenza di alberi e arbusti addossati. Il muro molto lungo (150 m.) risulta particolarmente complesso e articolato con molte differenze tra i paramenti e diverse tessiture rispetto lo stesso lato. Il muro è costituito da pietre di diverse dimensioni irregolari con spigoli non vivi, soprattutto di medie dimensioni.

Il paramento SE è caratterizzato dalla presenza di tre tamponature di volumetria inferiore rispetto al muro che creano rientranze con un angolo di circa 90 gradi nel paramento. Verso est una struttura semicircolare di altezza inferiore si addossa al muro, in parte in fase di crollo. Dopo la struttura semicircolare il muro verso est si assottiglia di volumetria e anche la tessitura del paramento risulta completamente differente rispetto la parte verso ovest. La tessitura del muro a est, delle tamponature e della struttura semicircolare risulta essere molto disordinata fatta per stratificazione utilizzando pietre di diverse dimensioni irregolari, soprattutto medie, con spigoli non vivi, con molto spazio tra i costitutivi, la parte superiore è disomogenea e spesso in fase di crollo in più punti. Gran parte della struttura muraria (principale) ad ovest ha una tessitura abbastanza ordinata per stratificazione utilizzando pietre di diverse dimensioni irregolari, soprattutto medie, con spigoli non vivi, con poco spazio tra i costitutivi, la parte superiore, in alcuni punti in crollo, risulta essere abbastanza omogenea, pietre più piccole sono utilizzate per regolarizzare la superficie.

crollo

Microtunnel

Corridoio 30m

Tracciato di Progetto

Tipologia 3 - Accumulazione a stratificazione con tessitura mediamente disordinata..

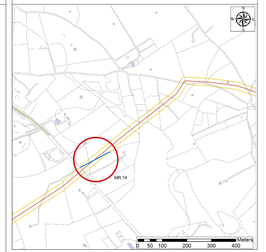

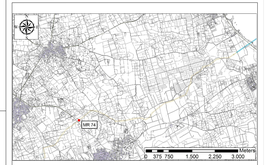

00	07/05/10		EMISSIONE PER PRESCRIZIONE	DATI	MAN	CAT			
REV.	DATA		DESCRIZIONE	DISEGN.	CONTR.	APPR.			

TRANS ADRIATIC PIPELINE

TAP Trans Adriatic Pipeline

Appendice 5 Tavola 109 - Documentazione del muro a secco MR74

Progetto

TRANS ADRIATIC PIPELINE

Commessa

ENVIRONMENTAL RESOURCES MANAGEMENT

Unità Emittente

AGI-00 - ERM - 643 - Y - TAE - 1050 / a007

Foglio / Fogli

99

Formato: A4

Scala: -

Data: 07/05/2010

Codice File: AGI-00-ERM-643-Y-TAE-1050-a007-00.dwg

Codice Elab.: AGI-00-ERM-643-Y-TAE-1050-a007-00.dwg