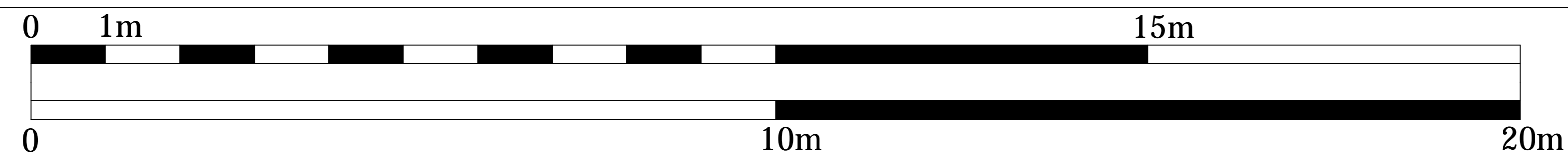
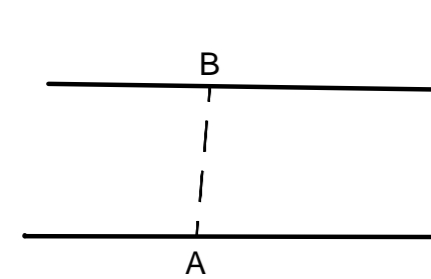
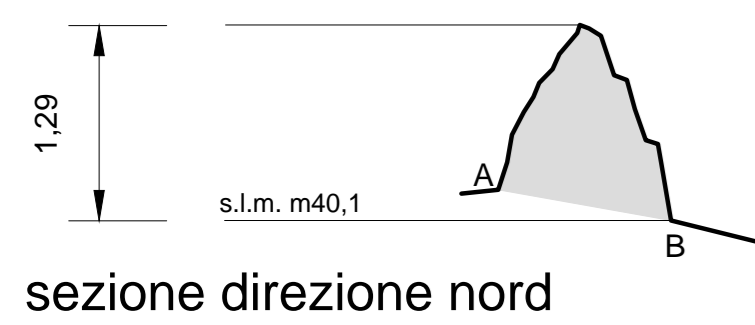



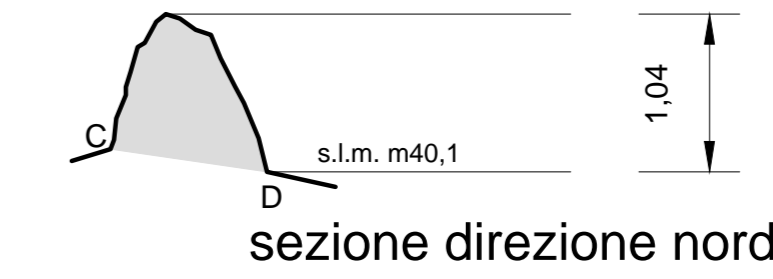
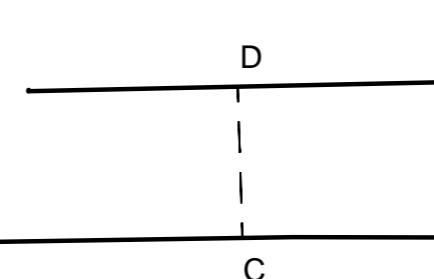
RILIEVO VOLUMETRICO



scala: 1:50



area non visibile



VISTA FOTOGRAFICA GENERALE



S

N


non in scala

vista generale est

VISTA FOTOGRAFICA DI DETTAGLIO



prospetto di dettaglio est



scala: 1:25



FOTO PARTICOLARI

Muro interpodereale orientato N-S. La visibilità sul lato Est è buona, mentre su quello Ovest per ampi tratti la struttura è completamente nascosta dalla vegetazione.

Il prospetto Est mostra un paramento formato da pietre di media pezzatura, su una base di pietre di maggiori dimensioni, accumulate per stratificazione approssimativa, in una tessitura disomogenea.

Il prospetto Ovest è visibile solo per brevissimi tratti. Il paramento è formato da pietre di media pezzatura, su una base di pietre di maggiori dimensioni, accumulate per stratificazione approssimativa, in una tessitura disomogenea.

Lo stato di conservazione del muro è molto scarso. Ampi settori sono in crollo, soprattutto nel tratto più a Nord.

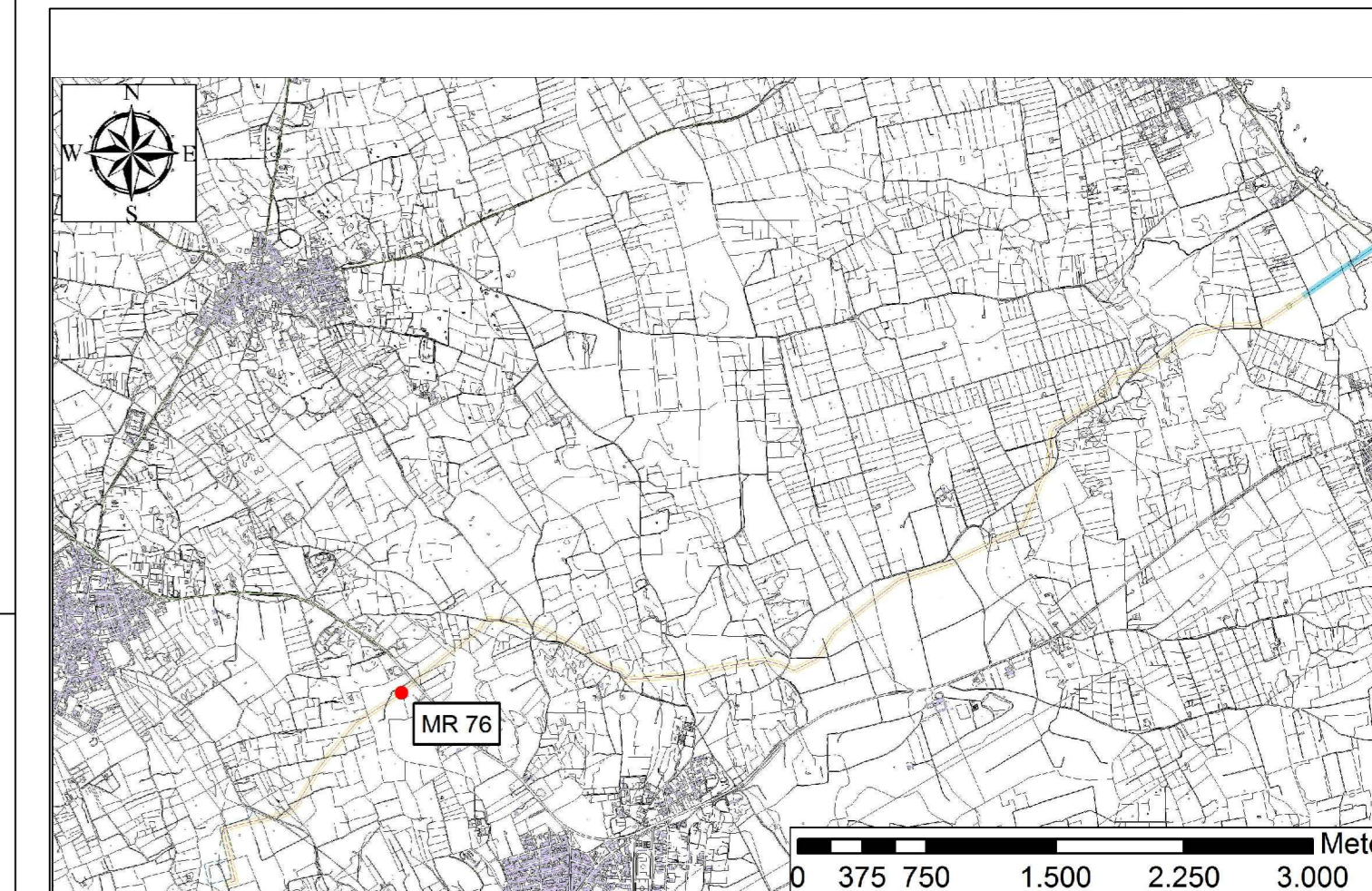
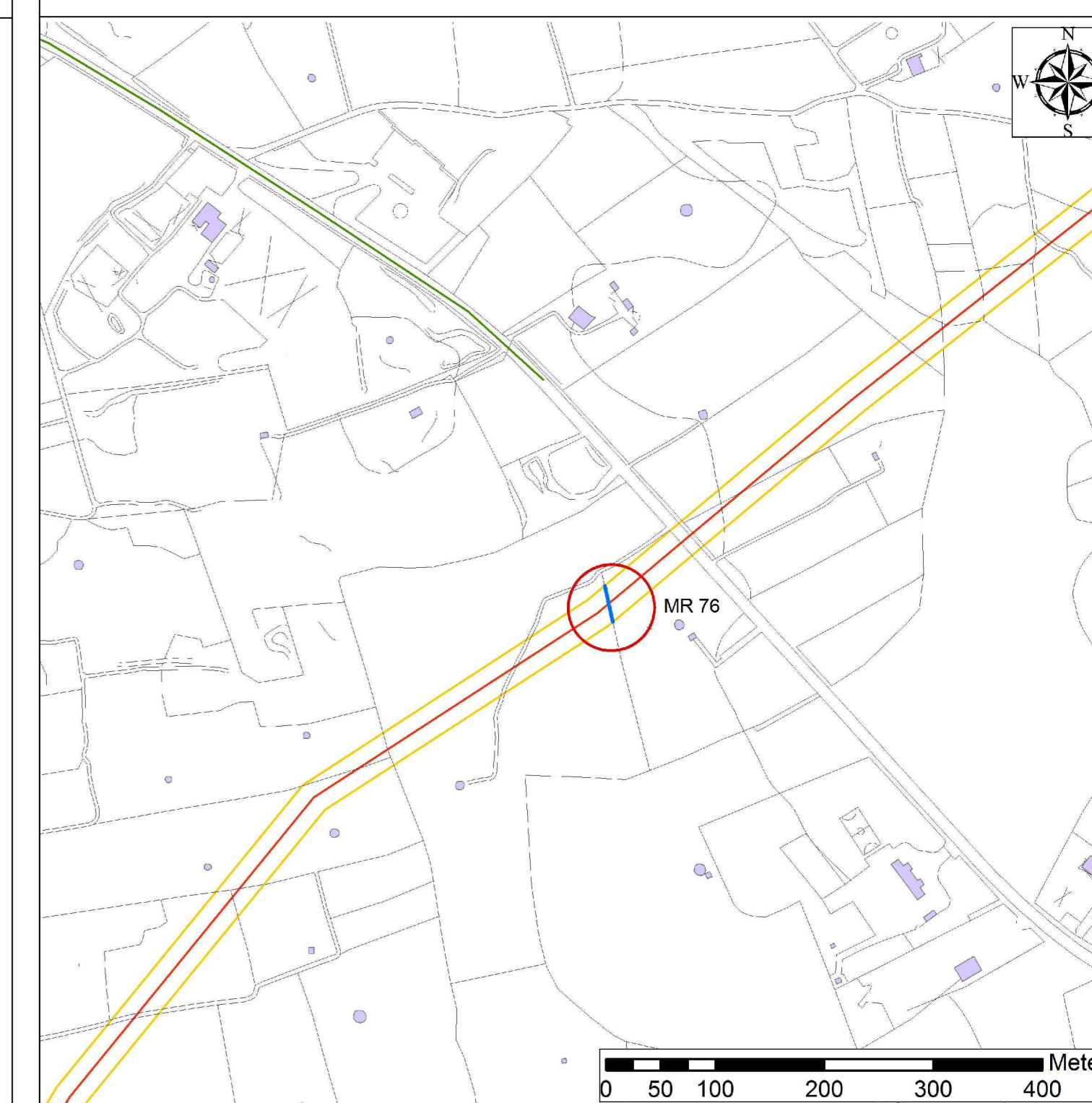


vista generale ovest

↓ crollo

- Microtunnel
- Corridoio 30m
- Tracciato di Progetto

Tipologia 2 - Accumulazione a stratificazione con tessitura molto disordinata.



PROGETTO		APPENDICE 5 TAVOLA 111 - DOCUMENTAZIONE DEL MURO A SECCO MR76	
PROGETTO	TRANS ADRIATIC PIPELINE	SCALE	Foglio 1 of 1
PRODOTTORE	TRANS ADRIATIC PIPELINE	DATA	00
PRODOTTORE	TRANS ADRIATIC PIPELINE	DATA	00