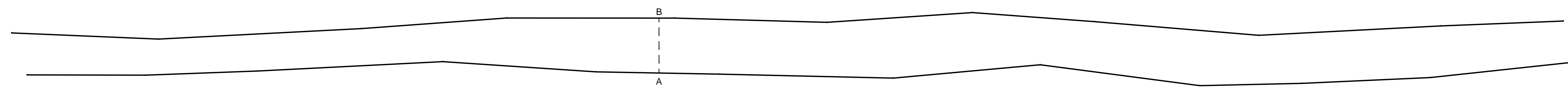
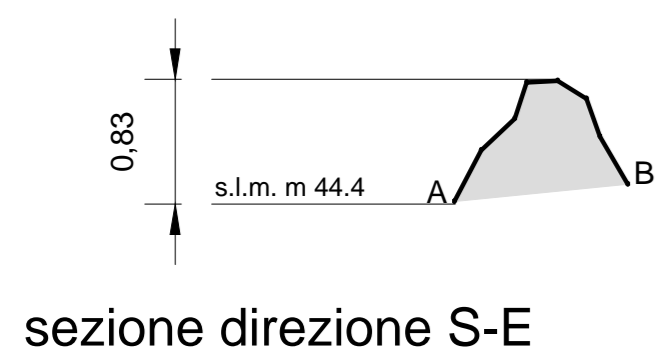
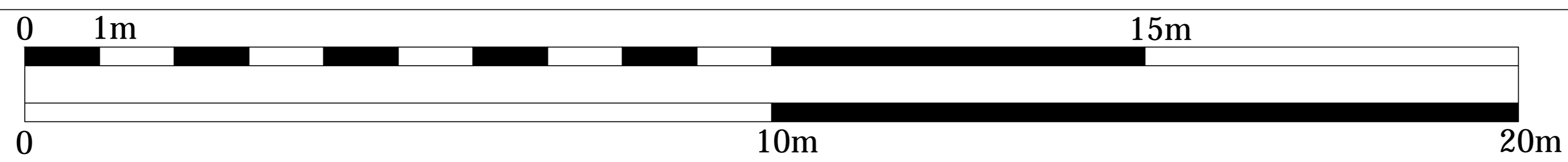
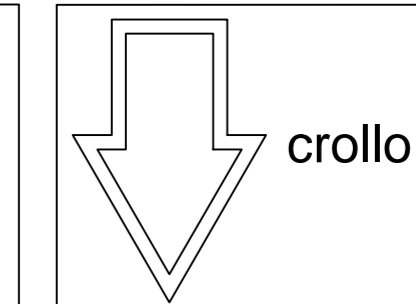


RILIEVO VOLUMETRICO




scala: 1:50



VISTA FOTOGRAFICA GENERALE

NO



SE




prospetto generale S-O

scala: 1:50


- Microtunnel
- Corridoio 30m
- Tracciato di Progetto

Tipologia 1 - Accumulazione disordinata per getto.

VISTA FOTOGRAFICA DI DETTAGLIO




01



02



03



04



05

prospetto di dettaglio S-O

scala: 1:25




06



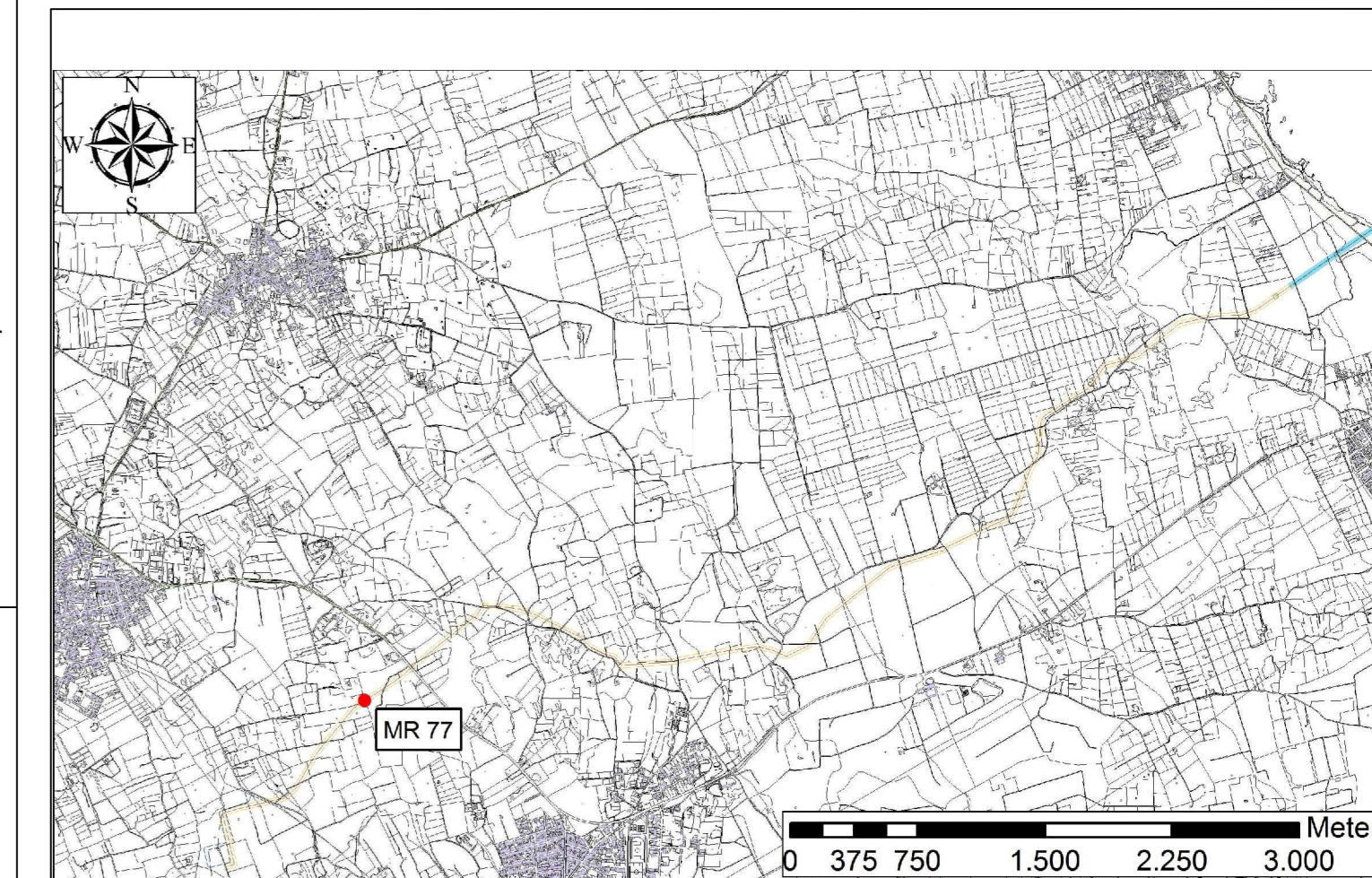
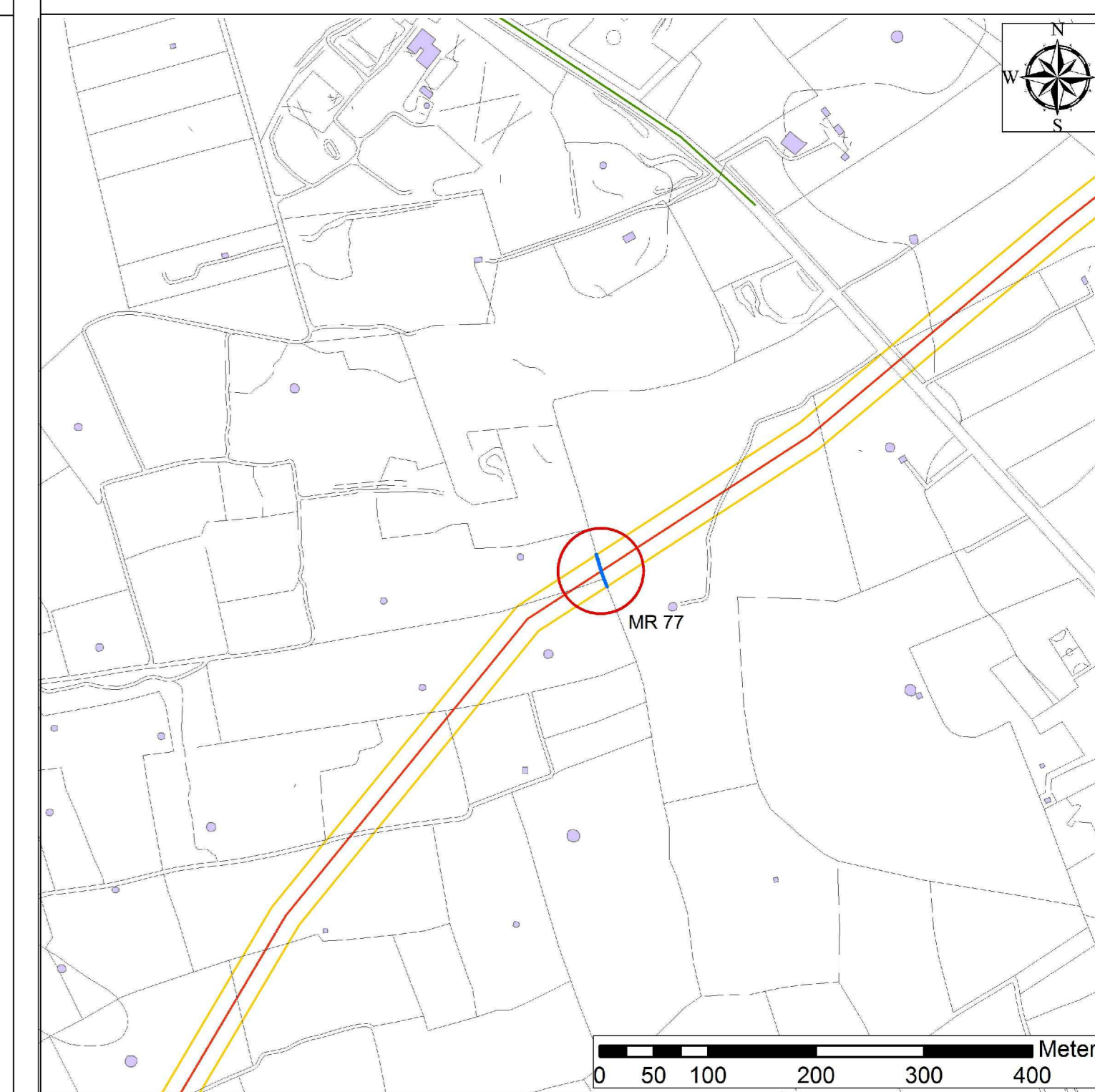
07



08



09



Muro orientato NO-SE. La visibilità di entrambi i paramenti risulta essere abbastanza buona, tranne per un tratto verso est dove all'interno del paramento è presente un albero. Il muro si conserva per un'altezza molto bassa (circa 50 cm.). Il muro è costituito da pietre di diverse dimensioni irregolari con spigoli non vivi, soprattutto di medie e grandi dimensioni. La tessitura risulta essere molto disordinata fatta per getto. Il muro risulta parzialmente in crollo in più punti. Entrambi i paramenti, hanno uguale tessitura.

Il paramento SO possiede una tessitura molto disordinata fatta per getto utilizzando pietre di diverse dimensioni irregolari, soprattutto medie e grandi, con spigoli non vivi, con molto spazio tra i costitutivi. La base del muro in diversi punti è formata da pietre di grandi dimensioni irregolari. La parte superiore è disomogenea e spesso in crollo, in alcuni punti con pietre irregolari di grandi dimensioni.

PROGETTO		DESCRIZIONE		AUTORE		DATA	
TRANS ADRIATIC PIPELINE		APPENDICE 5 TAVOLA 113 - DOCUMENTAZIONE DEL MURO A SECCO MR77		TAP		10/08/2011	
TRANS ADRIATIC PIPELINE		APPENDICE 5 TAVOLA 113 - DOCUMENTAZIONE DEL MURO A SECCO MR77		TAP		10/08/2011	
ENVIRONMENTAL RESOURCES MANAGEMENT		APPENDICE 5 TAVOLA 113 - DOCUMENTAZIONE DEL MURO A SECCO MR77		TAP		10/08/2011	