RILIEVO VOLUMETRICO

sezione direzione nord

area non visibile



planimetria di base

sezione direzione nord



sezione direzione nord

scala: 1:50

VISTA FOTOGRAFICA GENERALE

S

N

prospetto generale est

scala: 1:50

VISTA FOTOGRAFICA DI DETTAGLIO

01

02

03



04

05

06

07

prospetto di dettagio est

08

09

10

11

12

13

scala: 1:25

PROSPETTO est

Muro orientato Nord- Sud. Entrambi i paramenti presentano una tessitura irregolare e disordinata fatta per stratificazione composti da pietre di diverse dimensioni irregolari con spigoli non vivi e lastre in calcare di diverse dimensioni. L'altezza del paramento risulta essere molto variabile. La parte superiore è disomogenea e spesso in crollo. La parte centrale del paramento si caratterizza per la presenza di arbusti che si addossano al paramento. Poco più a nord degli arbusti è presente un cumulo di pietre, abbastanza incoerente, che formano una pianta semicircolare, pertinente alla parte posteriore del piccolo vano. Si segnala la presenza di diffusi crolli del paramento.

A

B

crollo

Microtunnel

Corridoio 30m

Tracciato di Progetto

Tipologia 2 - Accumulazione a stratificazione con tessitura molto disordinata.

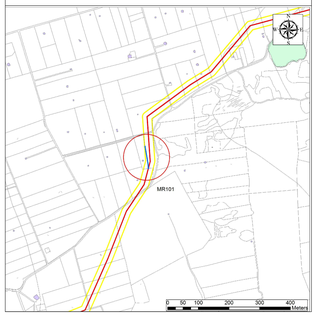

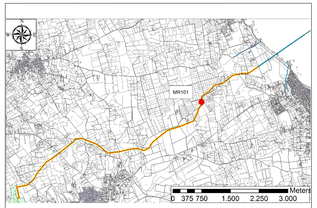

00	03-05-2014	EMISSIONE PER PROCEDURA VIA	ASET	CRIN	BUR	
Rev.	Data	DESCRIZIONE	REDAT	CONTR.	APPR.	

Data Validato Digitale

PROGETTO/JOB TRANS ADRIATIC PIPELINE	TAP TRANS ADRIATIC PIPELINE	TITOLO DEL DOCUMENTO Appendice 5 Tavola 134 - Documentazione del muro a secco MR101	
TRANS ADRIATIC PIPELINE	Contractor ABB Spa/Italy Turin Technician	Scala: -	Pagina 1 di 1
	Contractor Maintenance Spa/Italy Lecce	Documento Numero IAL00 - ERM - 643 - Y - TAE - 1000 / at07	Rev. 00
Settore ENVIRONMENTAL RESOURCES MANAGEMENT	Contractor Procurement Amsterdam Netherlands	Nome file IAL00 - ERM - 643 - Y - TAE - 1000 / at07 - 00.dwg	Formato
Revisione No.	Stato Doc.Uff.		