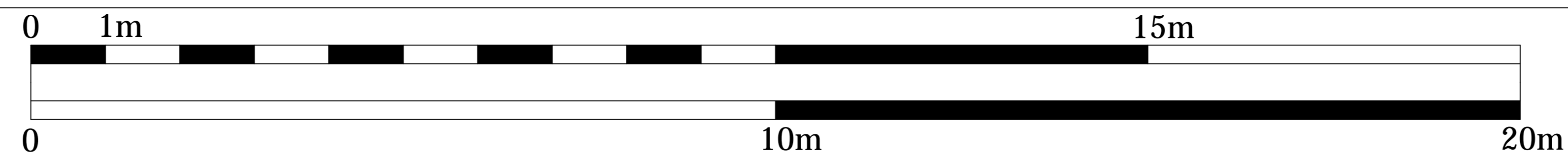
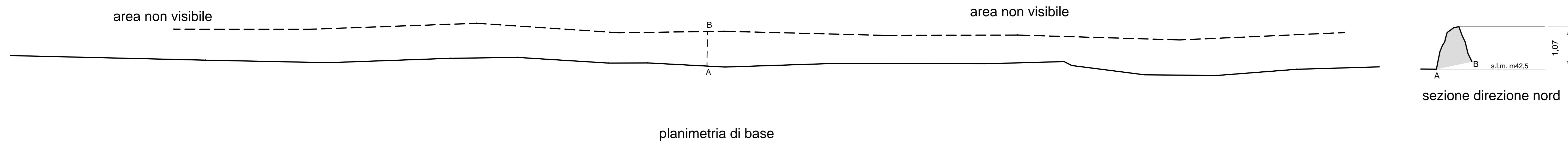



RILIEVO VOLUMETRICO



scala: 1:50



VISTA FOTOGRAFICA GENERALE




prospetto generale est

scala: 1:50

- Microtunnel
- Corridoio 30m
- Tracciato di Progetto

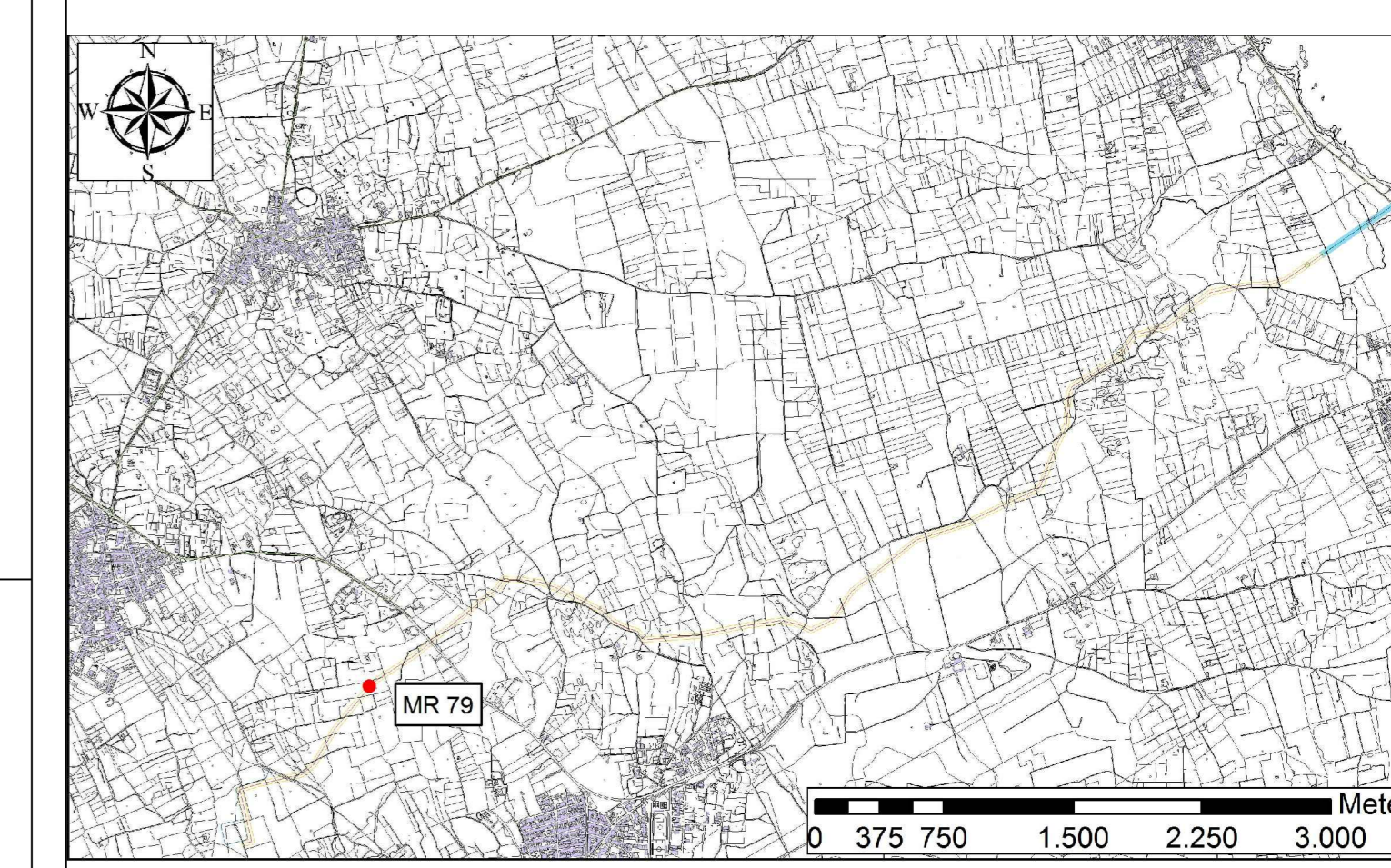
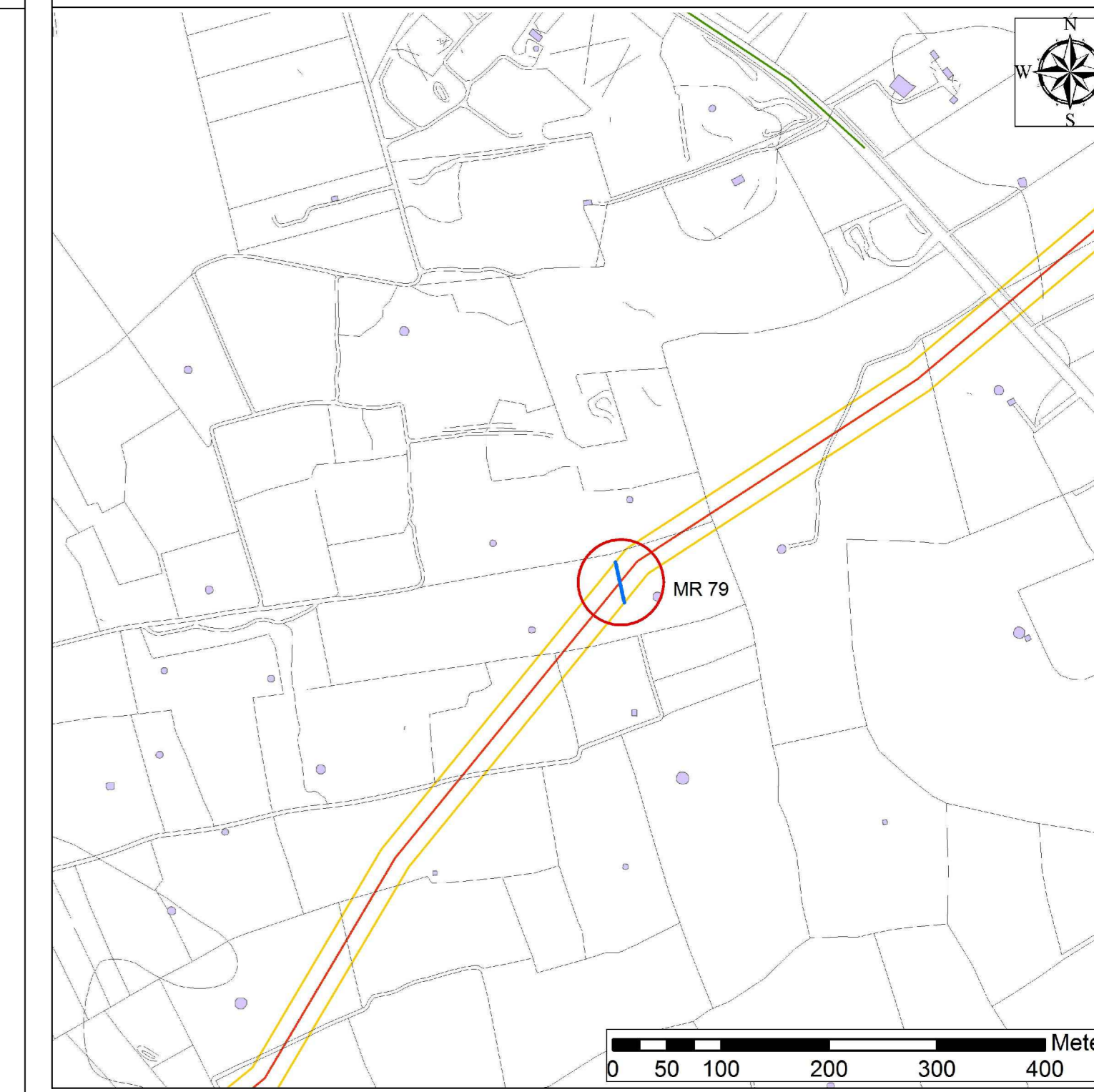
Tipologia 2 - Accumulazione a stratificazione con tessitura molto disordinata.

VISTA FOTOGRAFICA DI DETTAGLIO



prospetto di dettaglio est

scala: 1:25



Muro interpodereale orientato N-S. La visibilità è buona sulla faccia Est, mentre il lato Ovest è inaccessibile e dunque non rilevabile fotograficamente a causa di una fitissima vegetazione spontanea.

Il prospetto Est mostra un paramento composto da pietre di varie forme e dimensioni, accumulate per stratificazione irregolare, poggianti sul banco roccioso affiorante, che non sembra aver subito alcuna forma di regolarizzazione; la cresta, ben conservata nel tratto più a Est, è formata da pietre di forma pseudo-isodoma di grandi dimensioni, posate di testa. La tessitura appare disomogenea.

Il muro presenta numerosi crolli in diversi tratti.

PRODOTTORE		TAP		APPENDICE 5 TAVOLA 116 - DOCUMENTAZIONE DEL MURO A SECCO MR79	
PROGETTO	TRANS ADRIATIC PIPELINE	SCALE	1:50	Foglio	1 of 1
REDAZIONE	TRANS ADRIATIC PIPELINE	DATA	19/09/2013	REVISIONE	00
PROVA	ENVIRONMENTAL RESOURCES MANAGEMENT	PROGETTO	TRANS ADRIATIC PIPELINE	REVISIONE	00