RILIEVO VOLUMETRICO

0 1m 15m

0 10m 20m

planimetria non realizzabile

VISTA FOTOGRAFICA GENERALE

NE

vista generale est

vista generale ovest

SW

VISTA FOTOGRAFICA DI DETTAGLIO



prospetto di dettaglio N-O

scala: 1:25

Muro orientato NE/ SO. Il paramento sud-est risulta del tutto non visibile e accessibile a causa della presenza di arbusti addossati molto fitti. La visibilità è scarsa nel paramento nord ovest. Il muro è costituito da pietre di diverse dimensioni irregolari con spigoli non vivi, soprattutto di medie e piccole dimensioni. La tessitura risulta essere disordinata fatta per stratificazione. Il muro risulta parzialmente in crollo in diversi punti. Non rilevabile. Solo il paramento nord ovest è documentabile.

Il paramento nord-ovest possiede una tessitura disordinata fatta per stratificazione utilizzando pietre di diverse dimensioni irregolari, soprattutto medie e piccole, con spigoli non vivi, con molto spazio tra i costitutivi. La parte superiore è disomogenea e spesso in crollo. Il paramento risulta parzialmente in crollo in diversi punti, anche per la presenza di un albero all'interno del muro.

FOTO PARTICOLARI

vista generale S-E

crollo

Microtunnel

Corridoio 30m

Tracciato di Progetto

Tipologia 2 - Accumulazione a stratificazione con tessitura molto disordinata.

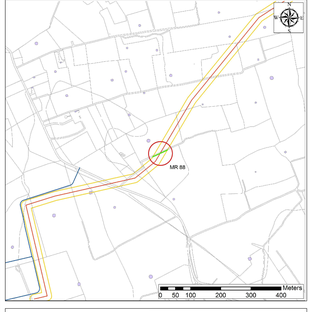

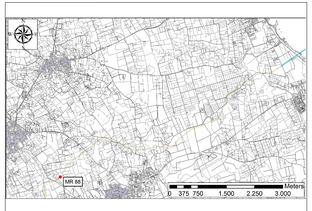

00	22.06.2012	EMISSIONE PER PROCEDURA VIA	LYNX	CRM	ERF			
REV.	DATA	DESCRIZIONE	DISEG.	CONTR.	APPR.			

Tavola Modello Registro

MANDATARIA: TRANS ADRIATIC PIPELINE	TAP Trans Adriatic Pipeline	Appendice 5 Tavola 123 - Documentazione del muro a secco MR88		
MANDANTE: TRANS ADRIATIC PIPELINE	Leonardo-SIAS Società Tecnoprogetti Joint Venture Società Consortile	Scala: -	Foglio: 8 di 8	
PROGETTISTA: ENVIRONMENTAL RESOURCES MANAGEMENT	Responsabile Progettazione: Elisabetta Schiavi	Nazionalità Progetto: IAL00 - ERM - 643 - Y - TAE - 1000 / a007	Rev: 00	
		Data: 22.06.2012 Disegnato: LYNX Controllato: CRM Verificato: ERF Approvato: ERF		
		Formato: UNI A4 Codice Elaborato: Nome File:	Revisione:	