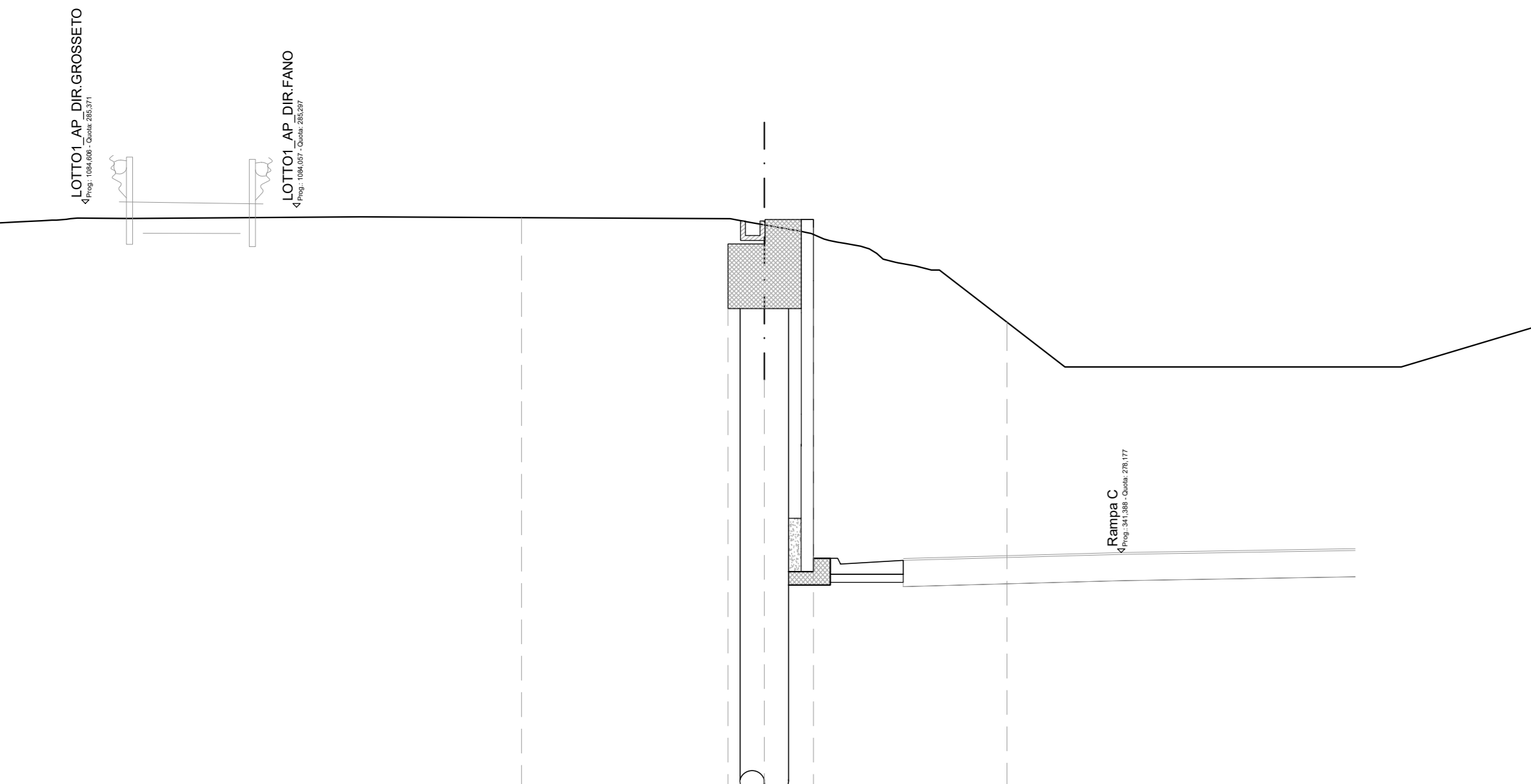


SEZIONI PROGRESSIVE  
SCALA 1:100

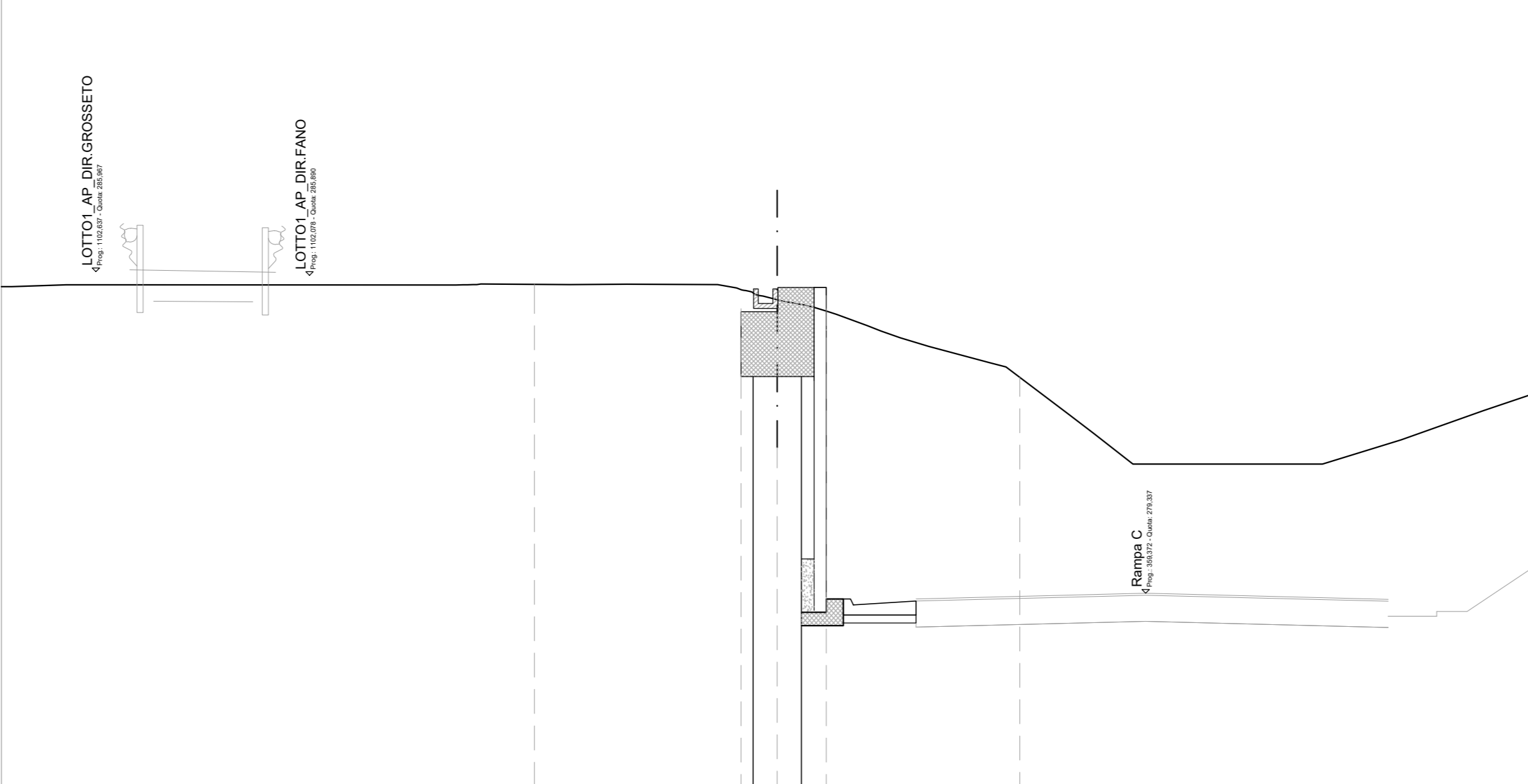
SEZIONE N. 29  
QT. PROGETTO: 285.937  
DIST. PROG.: 30.000



SCALA 1:100  
QT. RIF. 271.000

QUOTE TERRENO	285.081	284.983	285.227
DIST. PARZIALI TERRENO	5.00	5.00	
QT. CORDOLO PARATIA	285.040	285.040	285.040
DIST. PARZIALI	0.75	1.00	

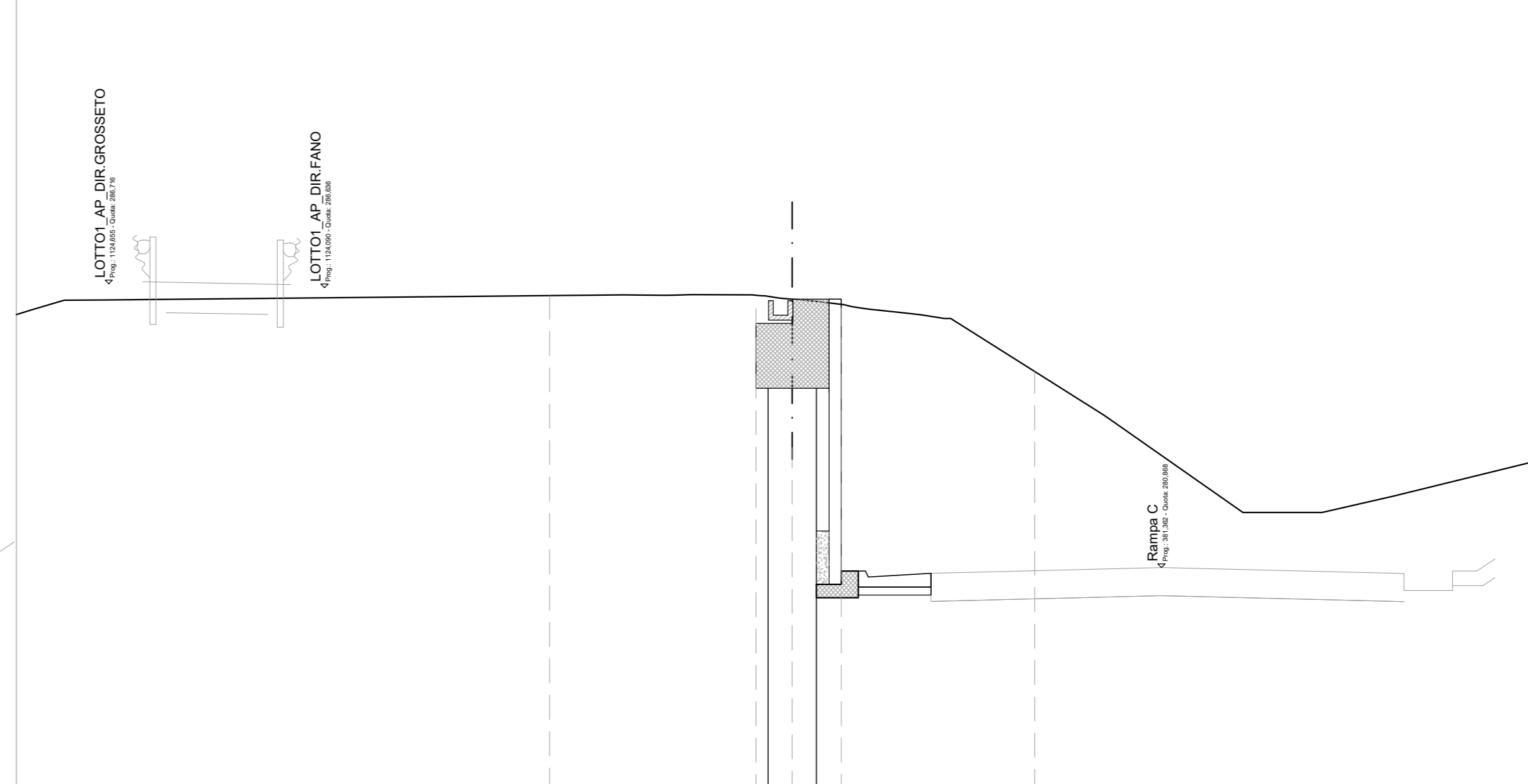
SEZIONE N. 28  
QT. PROGETTO: 285.640  
DIST. PROG.: 30.000



SCALA 1:100  
QT. RIF. 273.000

QUOTE TERRENO	285.709	285.476	284.029
DIST. PARZIALI TERRENO	5.00	5.00	
QT. CORDOLO PARATIA	285.040	285.040	285.040
DIST. PARZIALI	0.75	1.00	

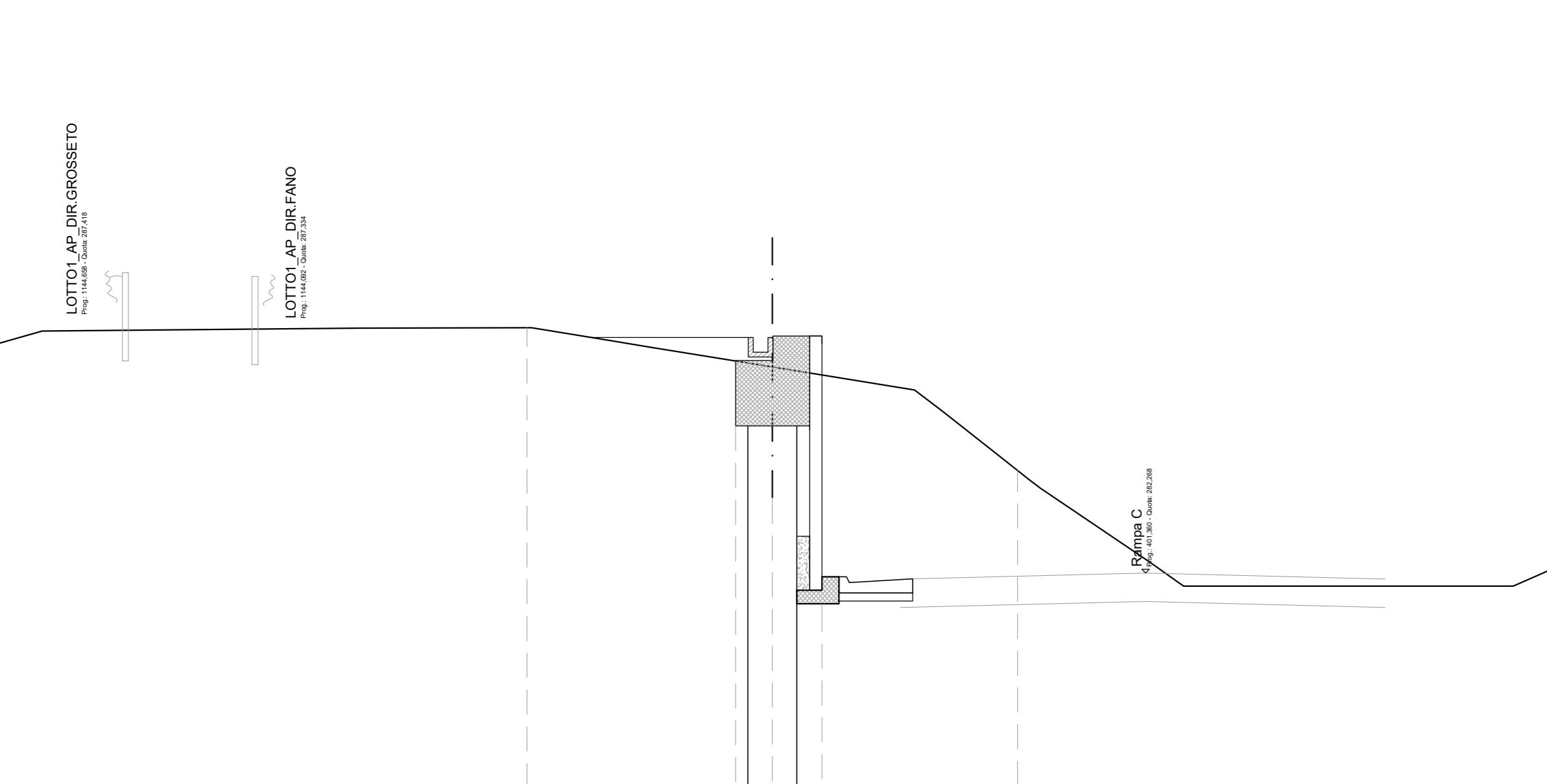
SEZIONE N. 40  
QT. PROGETTO: 288.399  
DIST. PROG.: 78.000



SCALA 1:100  
QT. RIF. 274.000

QUOTE TERRENO	286.695	286.398	285.155
DIST. PARZIALI TERRENO	5.00	5.00	
QT. CORDOLO PARATIA	286.399	286.399	286.399
DIST. PARZIALI	0.75	1.00	

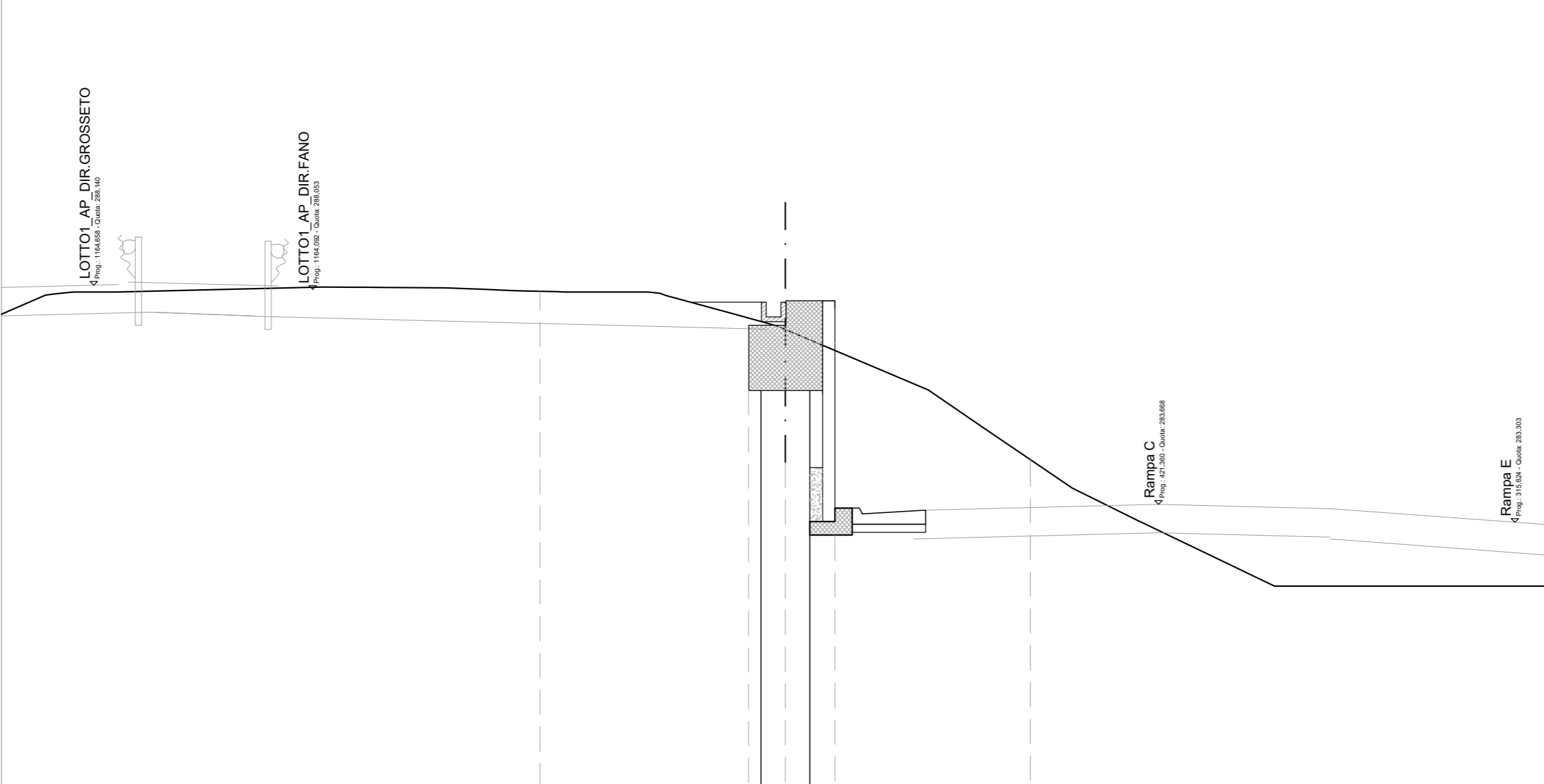
SEZIONE N. 50  
QT. PROGETTO: 287.104  
DIST. PROG.: 30.000



SCALA 1:100  
QT. RIF. 275.000

QUOTE TERRENO	287.266	286.461	284.671
DIST. PARZIALI TERRENO	5.00	5.00	
QT. CORDOLO PARATIA	287.103	287.103	287.103
DIST. PARZIALI	0.75	1.00	

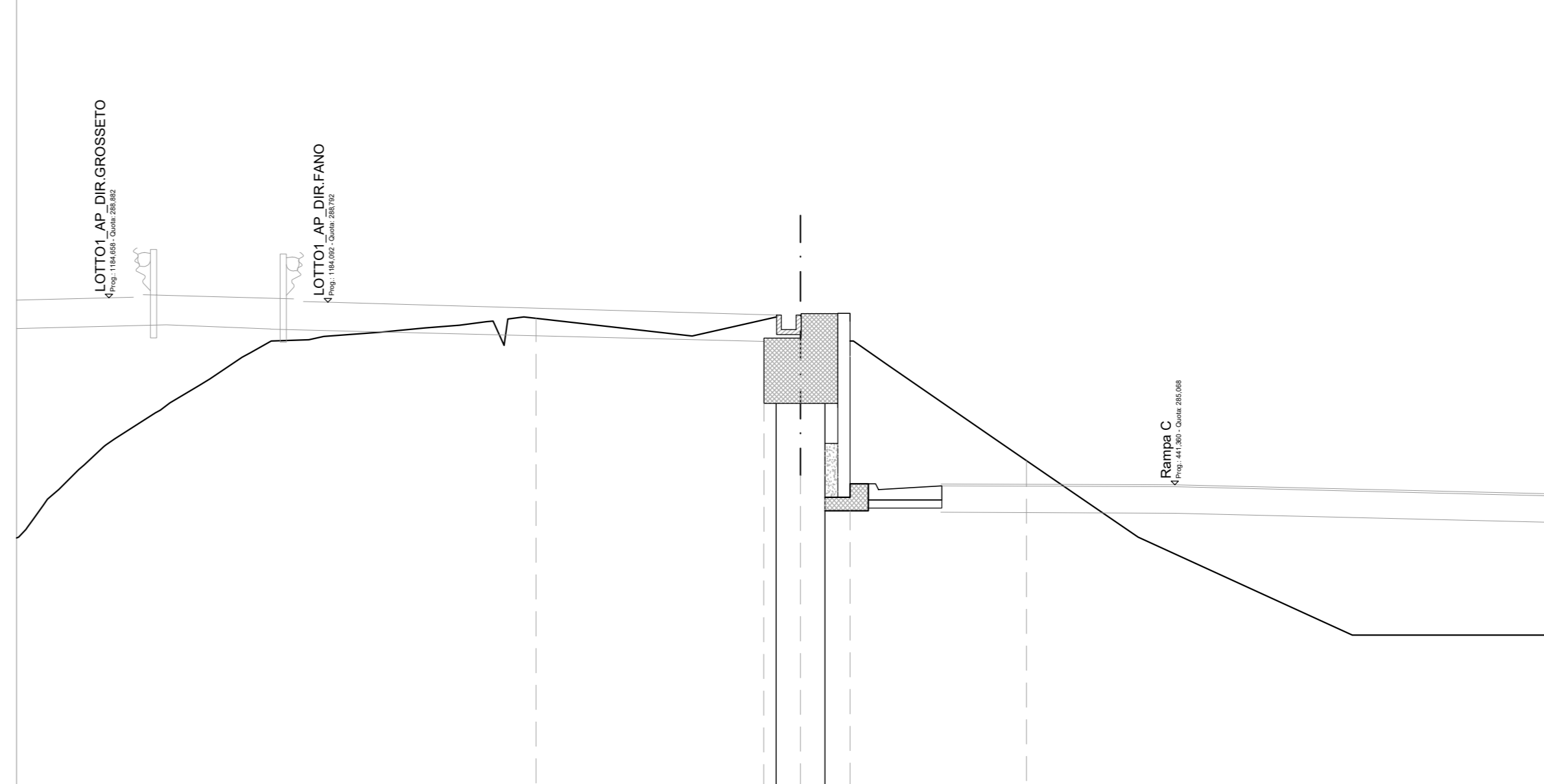
SEZIONE N. 60  
QT. PROGETTO: 287.823  
DIST. PROG.: 118.000



SCALA 1:100  
QT. RIF. 276.000

QUOTE TERRENO	288.024	286.823	285.844
DIST. PARZIALI TERRENO	5.00	5.00	
QT. CORDOLO PARATIA	288.823	288.823	288.823
DIST. PARZIALI	0.75	1.00	

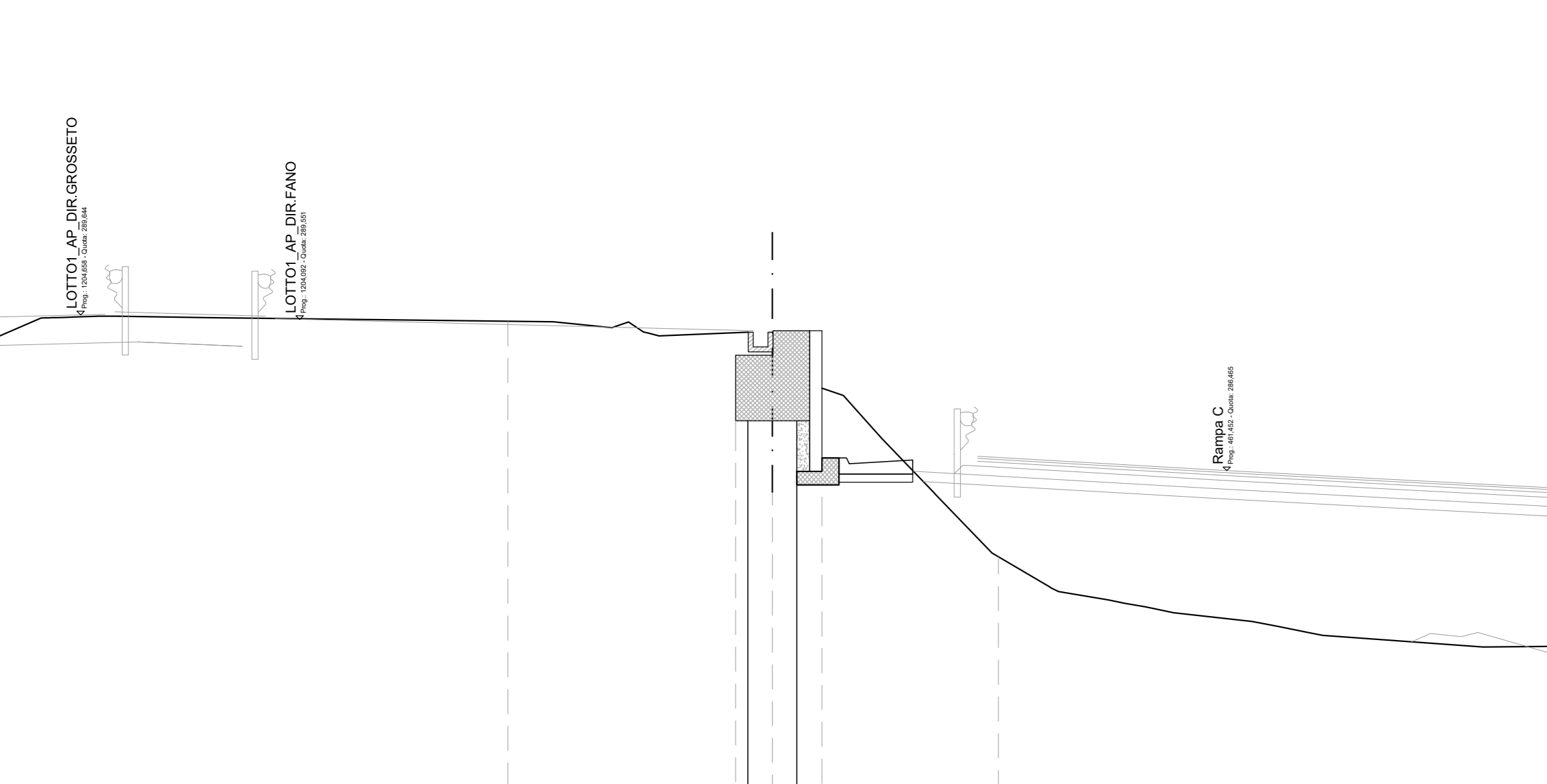
SEZIONE N. 70  
QT. PROGETTO: 288.561  
DIST. PROG.: 138.000



SCALA 1:100  
QT. RIF. 276.000

QUOTE TERRENO	288.464	288.561	285.56
DIST. PARZIALI TERRENO	5.00	5.00	
QT. CORDOLO PARATIA	288.561	288.561	288.561
DIST. PARZIALI	0.75	1.00	

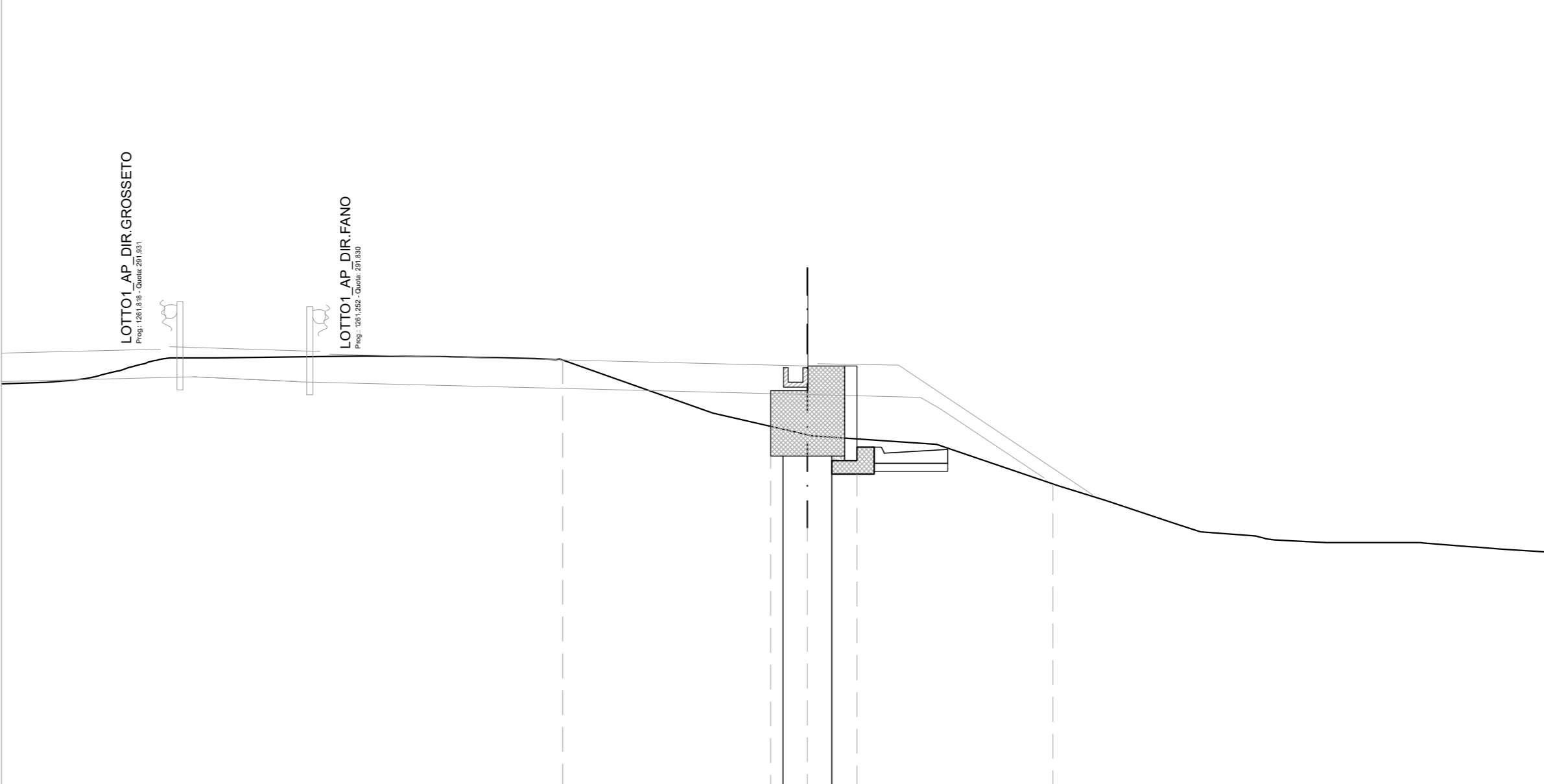
SEZIONE N. 80  
QT. PROGETTO: 288.320  
DIST. PROG.: 158.000



SCALA 1:100  
QT. RIF. 277.000

QUOTE TERRENO	288.612	288.320	284.709
DIST. PARZIALI TERRENO	5.00	5.00	
QT. CORDOLO PARATIA	288.321	288.321	288.321
DIST. PARZIALI	0.75	1.00	

SEZIONE N. 109  
QT. PROGETTO: 291.599  
DIST. PROG.: 215.159



SCALA 1:100  
QT. RIF. 280.000

QUOTE TERRENO	289.612	289.320	284.709
DIST. PARZIALI TERRENO	5.00	5.00	
QT. CORDOLO PARATIA	289.321	289.321	289.321
DIST. PARZIALI	0.75	1.00	

**Sanas**  
GRUPPO FS ITALIANE  
Direzione Progettazione e Realizzazione Lavori

**E78 GROSSETO - FANO**  
Tratto Nodo di Arezzo - Selci - Lama (E45)  
Adeguamento a quattro corsie del tratto  
San Zeno - Arezzo - Palazzo del Pero, 1° lotto

**PROGETTO DEFINITIVO** | FI 508

ANAS - DIREZIONE PROGETTAZIONE E REALIZZAZIONE LAVORI

IL GEOLOGO Dott. Geol. Roberto Salucci Ordine dei geologi della Regione Lazio n. 633	1 PROGETTISTI SPECIALISTICI Ing. Ambrogio Signorini Ordine Ingegneri Provincia di Roma n. A35111	PROGETTAZIONE ATI: (Mandatario) <b>GP INGENNERIA</b> GESTIONE PROGETTI INGEGNERIA s.r.l. (Mandatante)
COORDINATORE PER LA SICUREZZA IN FASE DI PROGETTAZIONE Arch. Sesto Salvatore Vermiglio Ordine Architetti Provincia di Reggio Calabria n. 1270	Ing. Moreno Panfilì Ordine Ingegneri Provincia di Perugia n. 03659	(Mandatante) <b>cooprogetti</b> <b>engeko</b> S.p.A. - Direzione Progettazione e Realizzazione Lavori
VISTO: IL RESP. DEL PROCEDIMENTO Ing. Francesco Piani	Ing. Matteo Borzognoni Ordine Ingegneri Provincia di Pordenone n. 123	IL PROGETTISTA RESPONSABILE DELL'INTEGRAZIONE DELLE SPECIALISTICHE (DPR/2017/10 ART. 15 COMMA 2) Dott. Ing. GIORGIO GUIDUCCI 14/03/2024
VISTO: IL RESP. DEL PROGETTO Arch. Panfil. Marco Calzavara	Ing. Giuseppe Pesto Ordine Ingegneri Provincia di Roma n. 20629	

OPERE D'ARTE MINORI - OPERE DI SOSTEGNO

OS06 DIR. FANO  
SEZIONI

CODICE PROGETTO	NOME FILE	REVISIONE	SCALA
PROGETTO D P F I 5 0 8 D 2 3	P010506STRS201_B	B	1:100
D			
C			
B	Revisione a seguito istruttoria n°U. 0018028-09-01-2024	Gennaio '24	Risso Bordugo Guiducci
A	Emissione	Agosto '23	Risso Bordugo Guiducci
REV.	DESCRIZIONE	DATA	REDATTO VERIFICATO APPROVATO