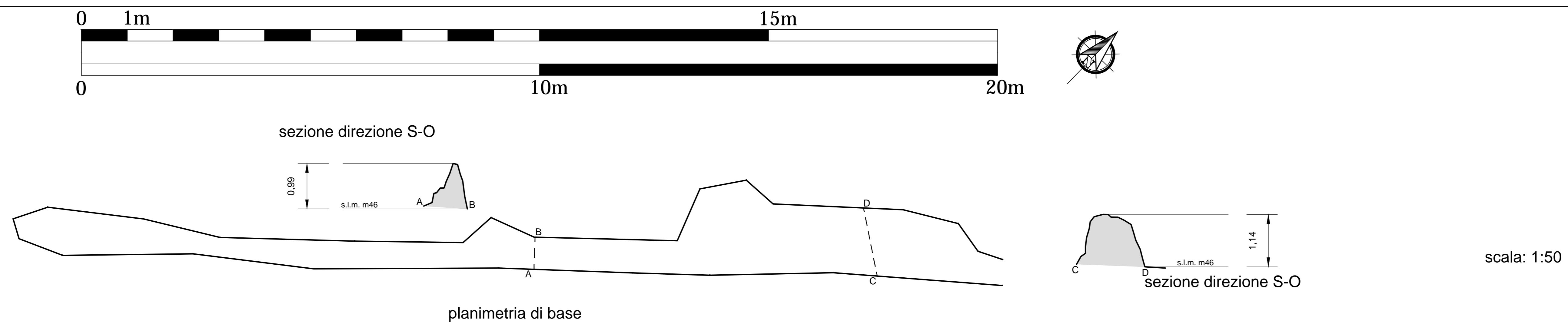



RILIEVO VOLUMETRICO



VISTA FOTOGRAFICA GENERALE



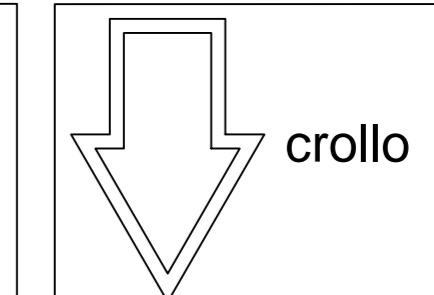
VISTA FOTOGRAFICA DI DETTAGLIO



Muretto orientato NE-SO, dall'andamento irregolare. Segna il confine fra una strada interpodereale (a Sud-Est) e un oliveto (a Nord-Ovest). La visibilità è buona.

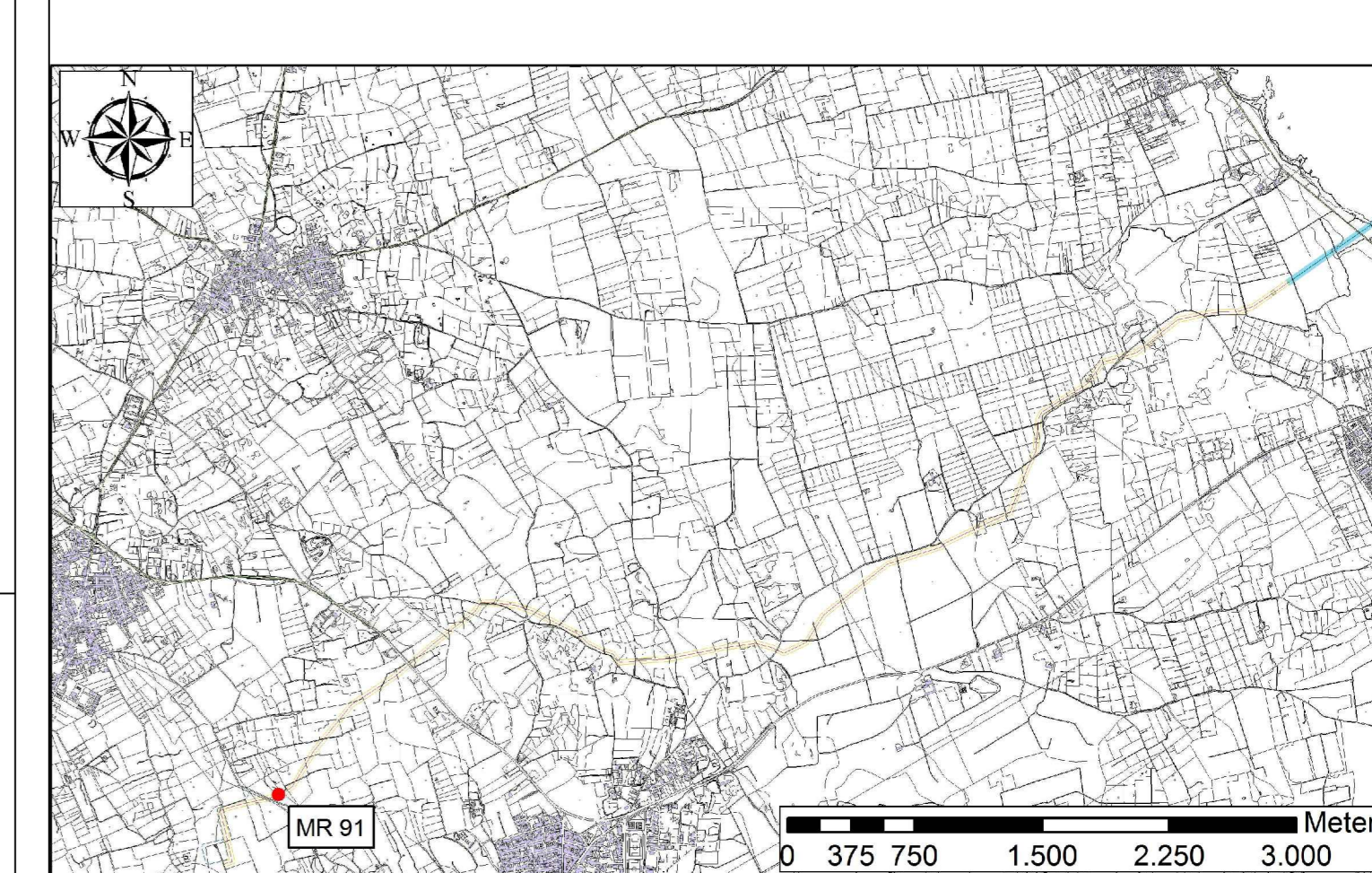
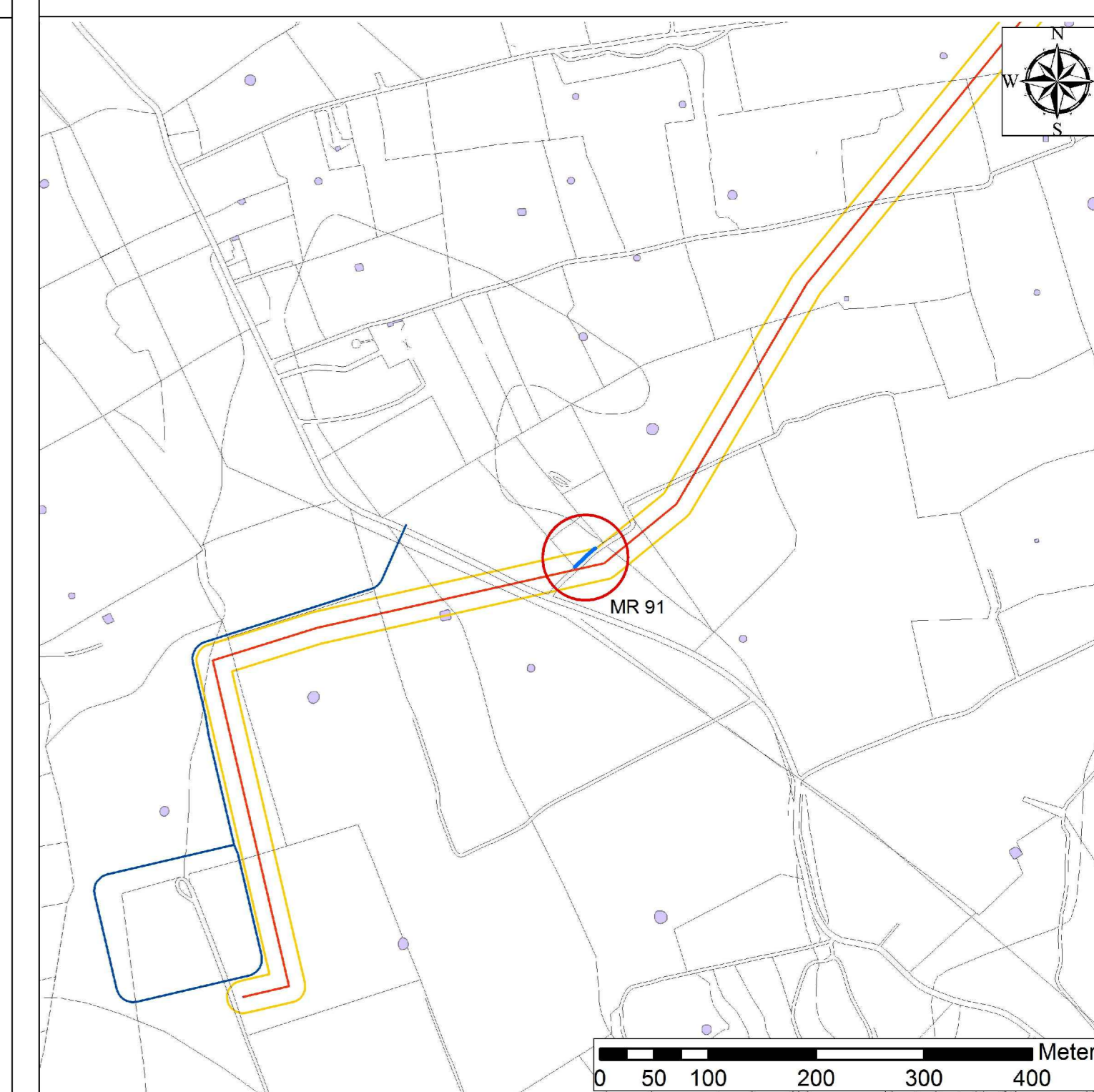
Il prospetto Sud-Est mostra un paramento costituito prevalentemente da grosse pietre dalla forma irregolare poggianti sul banco roccioso affiorante e, in misura minore, da pietre di medie o piccole dimensioni e sparute lastre lapidee, accumulate secondo una stratificazione irregolare e approssimativa. La tessitura è disomogenea; solo in alcuni punti pietre più piccole sono state utilizzate per chiudere gli spazi, ma in gran parte risultano crollate ai piedi del paramento.

Il muro si presenta in uno stato di conservazione discreto; solo le piccole pietre utilizzate per tamponare gli spazi tra i costitutivi principali sono crollate al suolo; l'unico piccolo crollo si registra al limite sud-occidentale, lungo il prospetto nord.



- Microtunnel
- Corridoio 30m
- Tracciato di Progetto

Tipologia 2 - Accumulazione a stratificazione con tessitura molto disordinata.



PROGETTO		APPENDICE 5 TAVOLA 126 - DOCUMENTAZIONE DEL MURO A SECCO MR91	
PROGETTO	TRANS ADRIATIC PIPELINE	SCALE	Foglio 1 of 1
PRODOTTORE	TRANS ADRIATIC PIPELINE	DATA	00
PRODOTTORE	TRANS ADRIATIC PIPELINE	DATA	00
PRODOTTORE	TRANS ADRIATIC PIPELINE	DATA	00