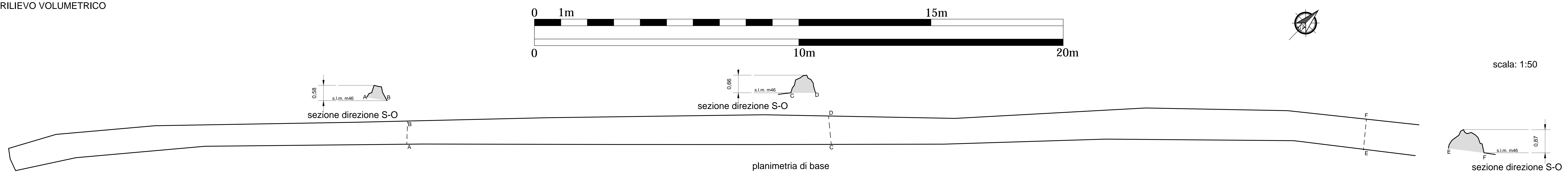




RILIEVO VOLUMETRICO



VISTA FOTOGRAFICA GENERALE



VISTA FOTOGRAFICA DI DETTAGLIO



Muretto orientato NE-SO. La visibilità è buona a Sud-Ovest, scarsa a Nord-Est, dove solo alcuni tratti, pur parzialmente ricoperti dalla vegetazione, permettono un'analisi del paramento. Segna il confine fra una strada interpodereale (a Nord-Est) e un oliveto (a Sud-Ovest).

Il prospetto Nord-Ovest, nel breve tratto visibile, è costituito da pietre dalle dimensioni e forme molto variabili, accumulate a getto e parzialmente risistemate, in una tessitura fortemente disomogenea.

Il prospetto Sud-Est, è costituito da pietre dalle dimensioni e forme molto variabili, accumulate a getto e parzialmente risistemate, in una tessitura fortemente disomogenea. Il tratto meglio conservato sembra quello nord-orientale, dove un più cospicuo uso di pietre di piccola pezzatura per tamponare gli spazi conferisce al muro un aspetto più pieno; in questo tratto inoltre si mantiene un abbozzo di cresta, realizzata con una fila centrale di pietre di medie dimensioni affiancate.

Si conserva in cattivo stato; in diversi punti si registrano lacune o crolli dei componenti.

↓ crollo

Microtunnel

Corridoio 30m

Tracciato di Progetto

Tipologia 1 - Accumulazione disordinata per getto.

