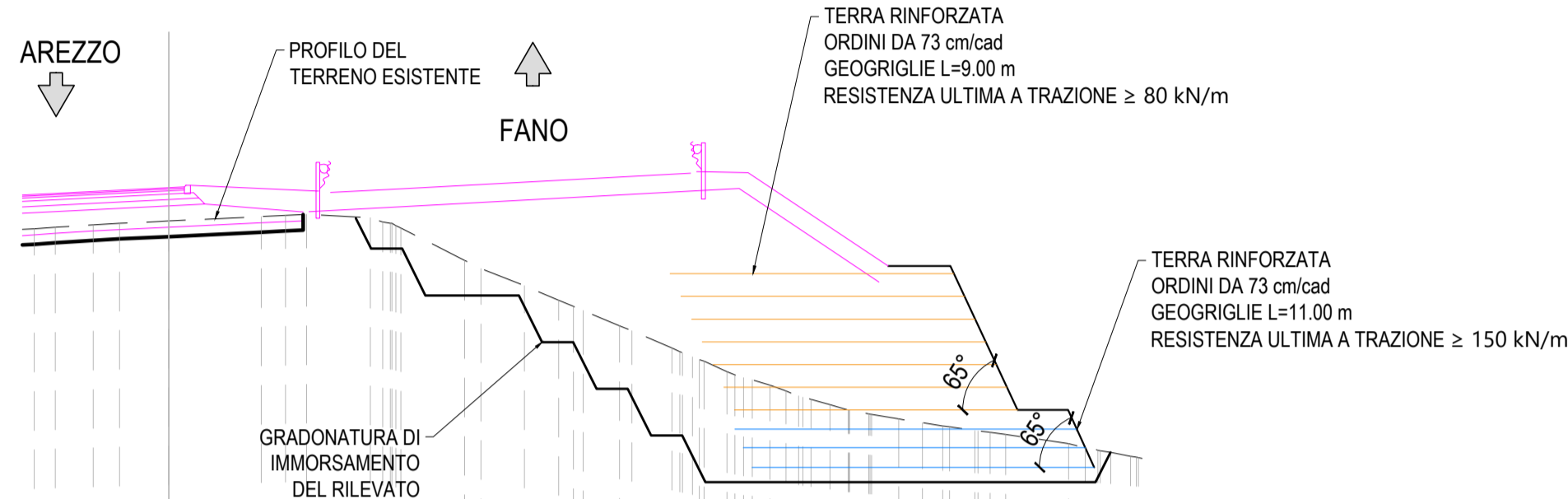


SEZIONE GR. 2+000.00

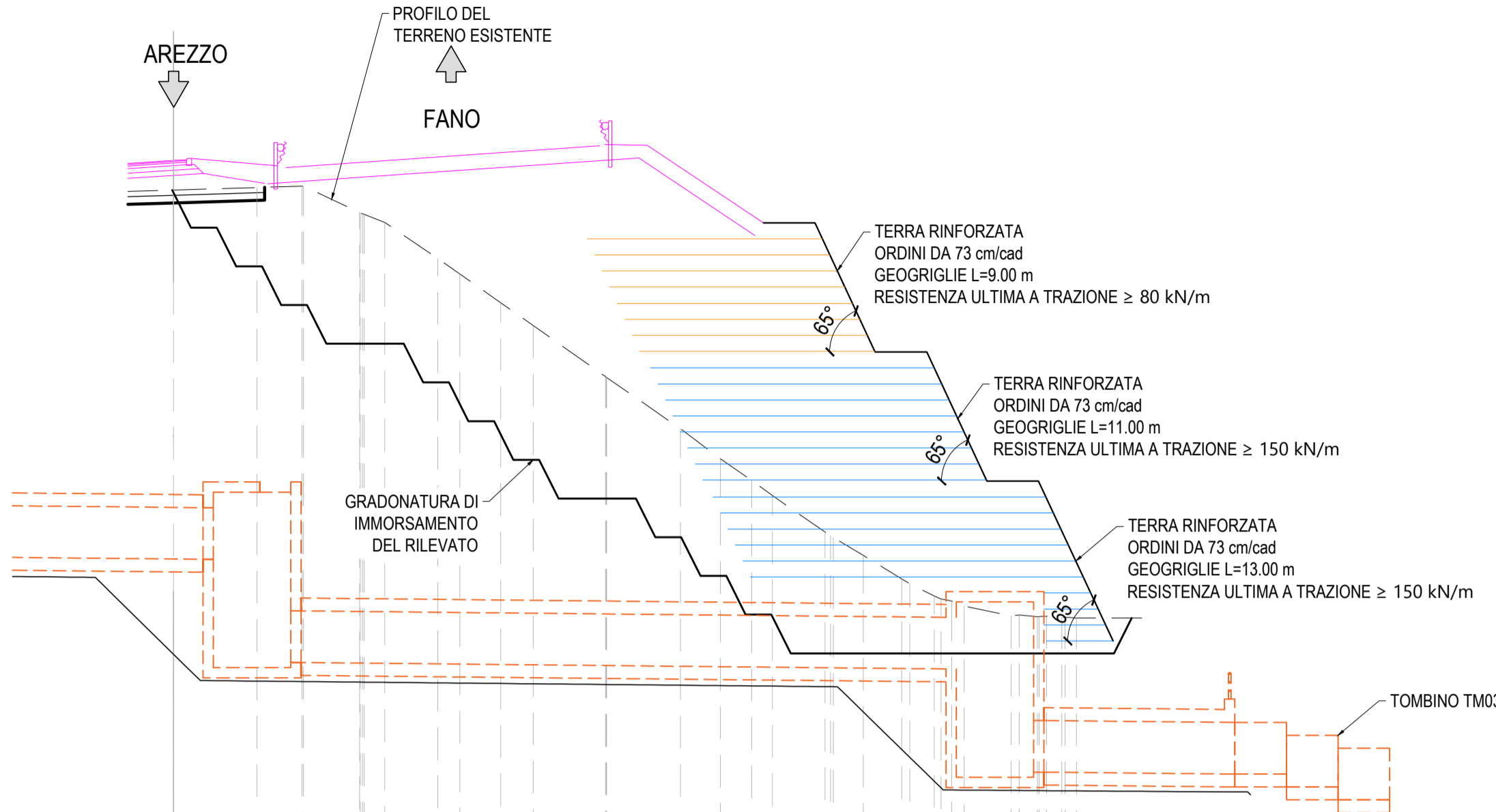
SEZIONE N.: 81
QT. PROGETTO: 323.144
DIST. PROG.: 2000.000
DIST. PREC.: 25.000
DIST. SUCC.: 25.000



QUOTE TERRENO	0,88	321,83	321,88	321,95	322,00	322,08	322,22	322,26	322,29	322,19	321,85	320,81	320,55	320,00	319,53	319,20	318,54	318,00	317,71	317,57	317,64	318,80	318,18	316,00	315,88	315,72	315,49	315,34	315,22	314,85	314,78	314,65	314,52
DIST. PARZIALI TERRENO	0,08	1,28	0,05	1,58	2,98	0,77	0,08	2,05	2,05	0,35	1,39	1,19	1,17	1,29	0,73	0,18	0,18	0,02	0,02	0,02	0,02	0,02	0,02	0,02	0,02	0,02	0,02	0,02	0,02	0,02	0,02	0,02	0,02

SEZIONE GR. 2+025.00

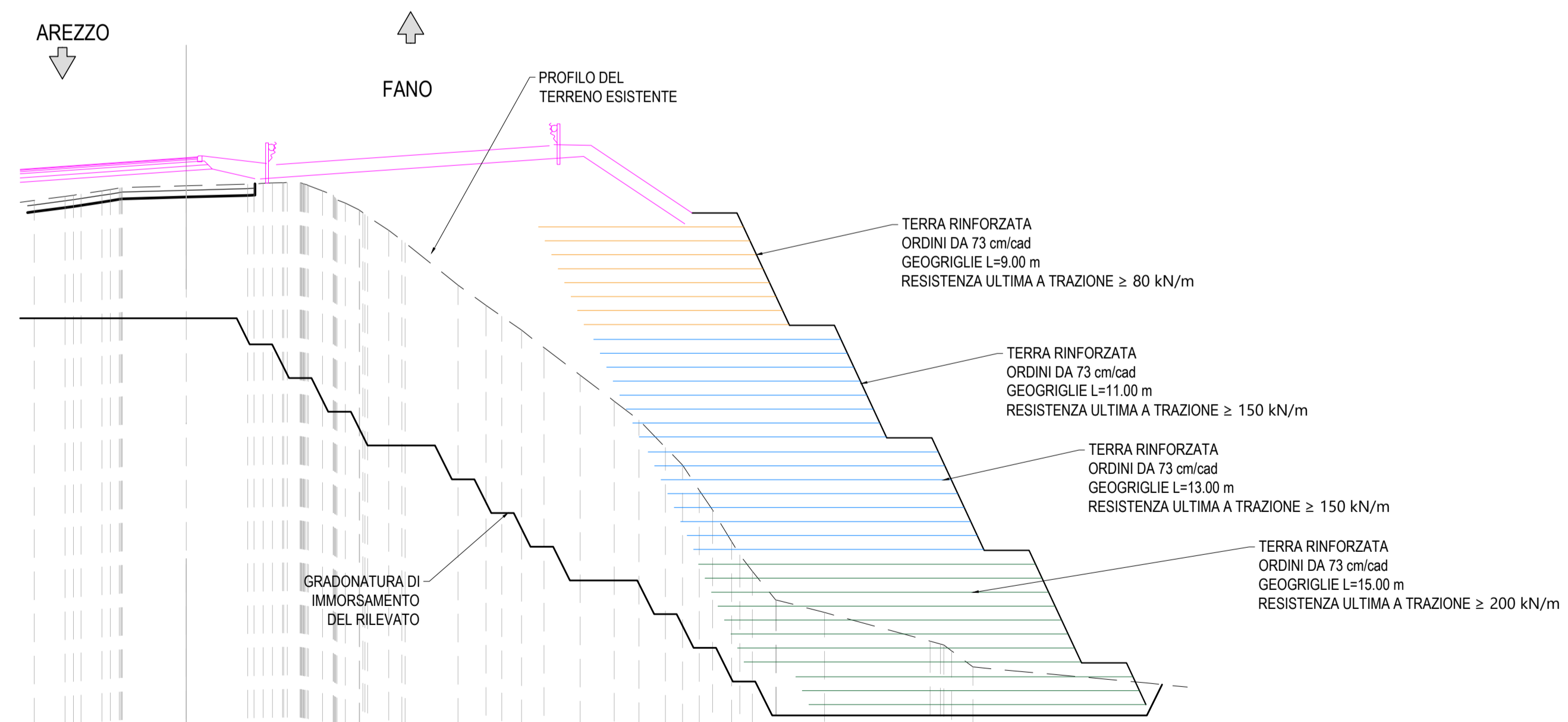
SEZIONE N.: 82
QT. PROGETTO: 324.400
DIST. PROG.: 2025.000
DIST. PREC.: 25.000
DIST. SUCC.: 25.000



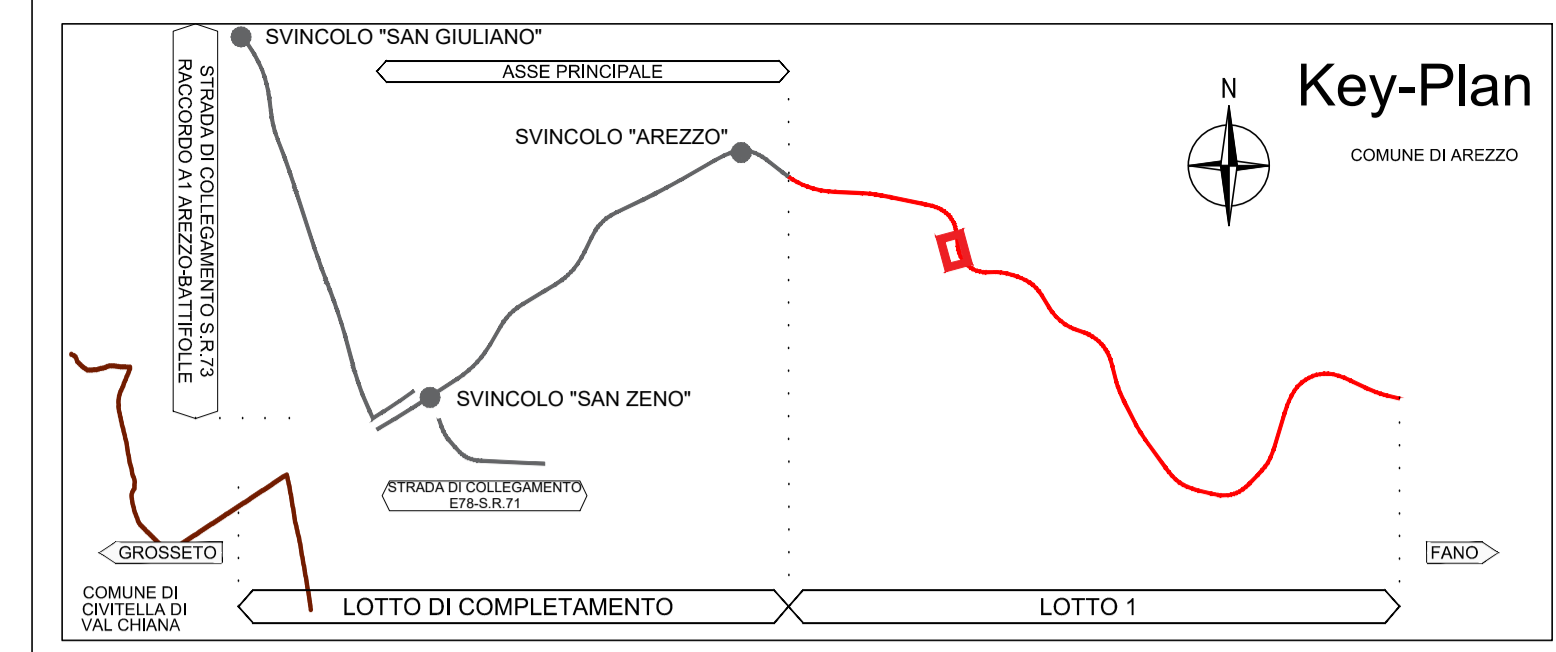
QUOTE TERRENO	323,25	323,35	323,40	323,49	323,39	322,00	320,60	320,00	318,89	318,00	316,02	315,89	314,00	312,84	312,00	311,41	310,00	309,10	308,18	308,00	307,52	307,33	306,75	306,79	306,69	306,69	306,67
DIST. PARZIALI TERRENO	3,23	1,74	2,17	0,86	2,05	0,86	0,86	1,58	1,27	2,80	2,86	1,54	1,21	0,86	2,04	1,16	1,49	0,86	0,86	0,86	0,86	1,83	0,73	0,86	0,86	0,86	0,86

SEZIONE GR. 2+050.00

SEZIONE N.: 83
QT. PROGETTO: 325.669
DIST. PROG.: 2050.000
DIST. PREC.: 25.000
DIST. SUCC.: 25.000



QUOTE TERRENO	323,77	323,86	324,05	324,19	324,32	324,34	324,42	324,45	324,53	324,56	324,56	324,56	324,56	324,56	324,56	324,56	324,56	324,56	324,56	324,56	324,56	324,56	324,56	324,56	324,56	324,56	324,56	324,56	324,56	324,56	324,56	324,56	324,56	324,56	324,56
DIST. PARZIALI TERRENO	1,37	0,93	2,85	2,73	0,57	0,57	0,57	0,57	0,57	0,57	0,57	0,57	0,57	0,57	0,57	0,57	0,57	0,57	0,57	0,57	0,57	0,57	0,57	0,57	0,57	0,57	0,57	0,57	0,57	0,57	0,57	0,57	0,57	0,57	0,57





Direzione Progettazione e Realizzazione Lavori

E78 GROSSETO - FANO
Tratto Nodo di Arezzo – Selci – Lama (E45)
Adeguamento a quattro corsie del tratto
San Zeno – Arezzo – Palazzo del Pero, 1° lotto

PROGETTO DEFINITIVO		FI 508
ANAS - DIREZIONE PROGETTAZIONE E REALIZZAZIONE LAVORI		
<p>IL GEOLOGO Dott. Geol. Roberto Salucci Ordine dei geologi della Regione Lazio n. 633</p>	<p>I PROGETTISTI SPECIALISTICI Ing. Ambrogio Signarelli Ordine Ingegneri Provincia di Roma n. A35111</p>	<p>PROGETTAZIONE ATI: (Mandataria) GPI INGEGNERIA GESTIONE PROGETTI INGEGNERIA srl (Mandante)</p> <p>COORDINATORE PER LA SICUREZZA IN FASE DI PROGETTAZIONE Arch. Santo Salvatore Vermiglio Ordine Architetti Provincia di Reggio Calabria n. 1270</p> <p>ING. MORENO PANFILI Ordine Ingegneri Provincia di Perugia n. 22557 (Mandante)</p> <p>ING. MATTEO BORGOGNINI Ordine Ingegneri Provincia di Pordenone n. 7904 (Mandante)</p>
<p>VISTO: IL RESP. DEL PROCEDIMENTO Ing. Francesco Pisani</p>		
<p>VISTO: IL RESP. DEL PROGETTO Arch. Pianif. Marco Calazza</p>		
<p>IL PROGETTISTA RESPONSABILE DELL'INTEGRAZIONE DELLE PRESTAZIONI SPECIALISTICHE. (DPR207/10 ART 15 COMMA 12) Dott. Ing. GIORGIO GUIDICCI ORDINE INGEGNERI ROMA n. 14035</p>		

OPERE D'ARTE MINORI – OPERE DI SOSTEGNO
Asse principale
OS.10 – Terra Armata DX – AP. Dir. FANO da prog. 1+980 alla progr. 2+110
Sezioni Tav 1 di 2

CODICE PROGETTO		NOME FILE	REVISIONE	SCALA
PROGETTO	LM.PROG. ANNO	P010S10STRSZ01_A	A	1:200
DPFI508	D 23	CODICE ELAB. P010S10STRSZ01		
D				
C				
B				
A	Emissione a seguito di istruttoria n°0016028.09-01-2024	Gennaio '24	Colleselli	Bordugo
REV.	DESCRIZIONE	DATA	REDATTO	VERIFICATO
				Guiducci