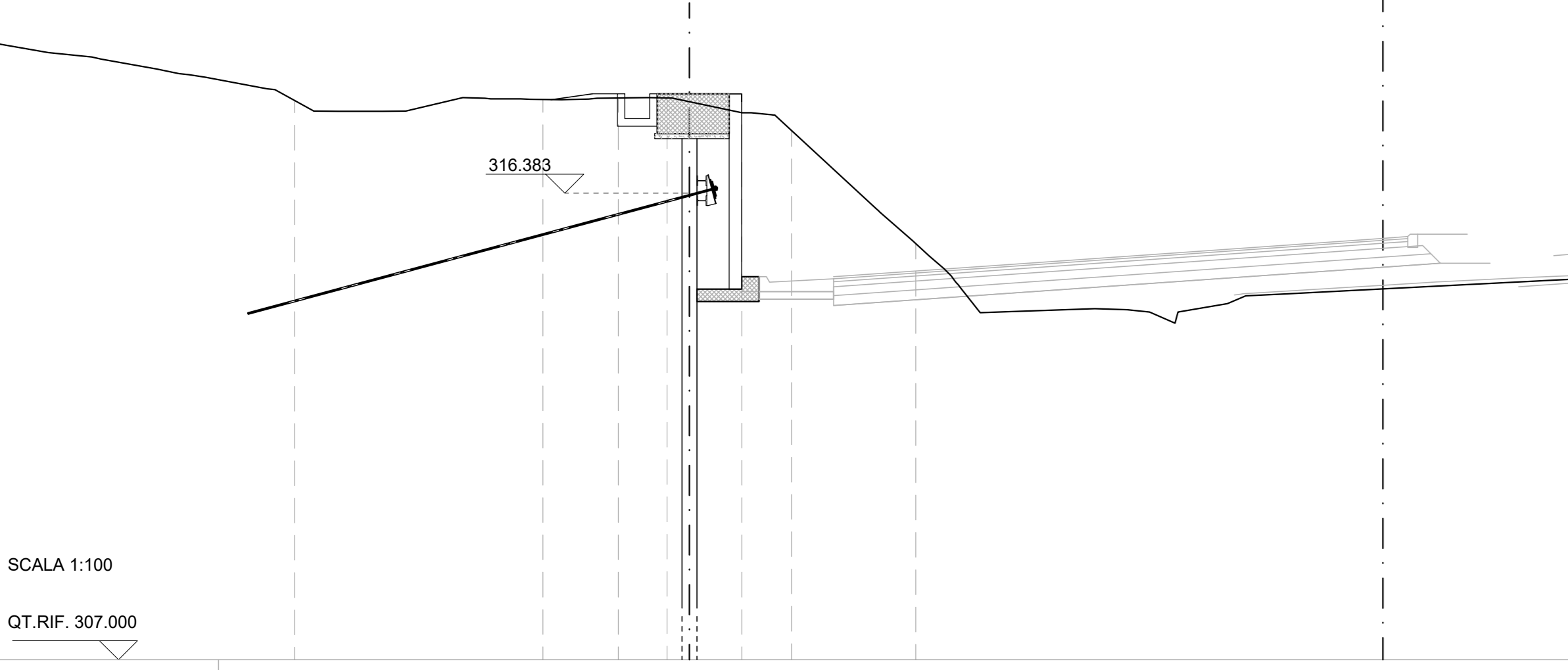


SEZIONE N. 86  
QT. PROGETTO: 329.476  
DIST. PROG.: 2125.000

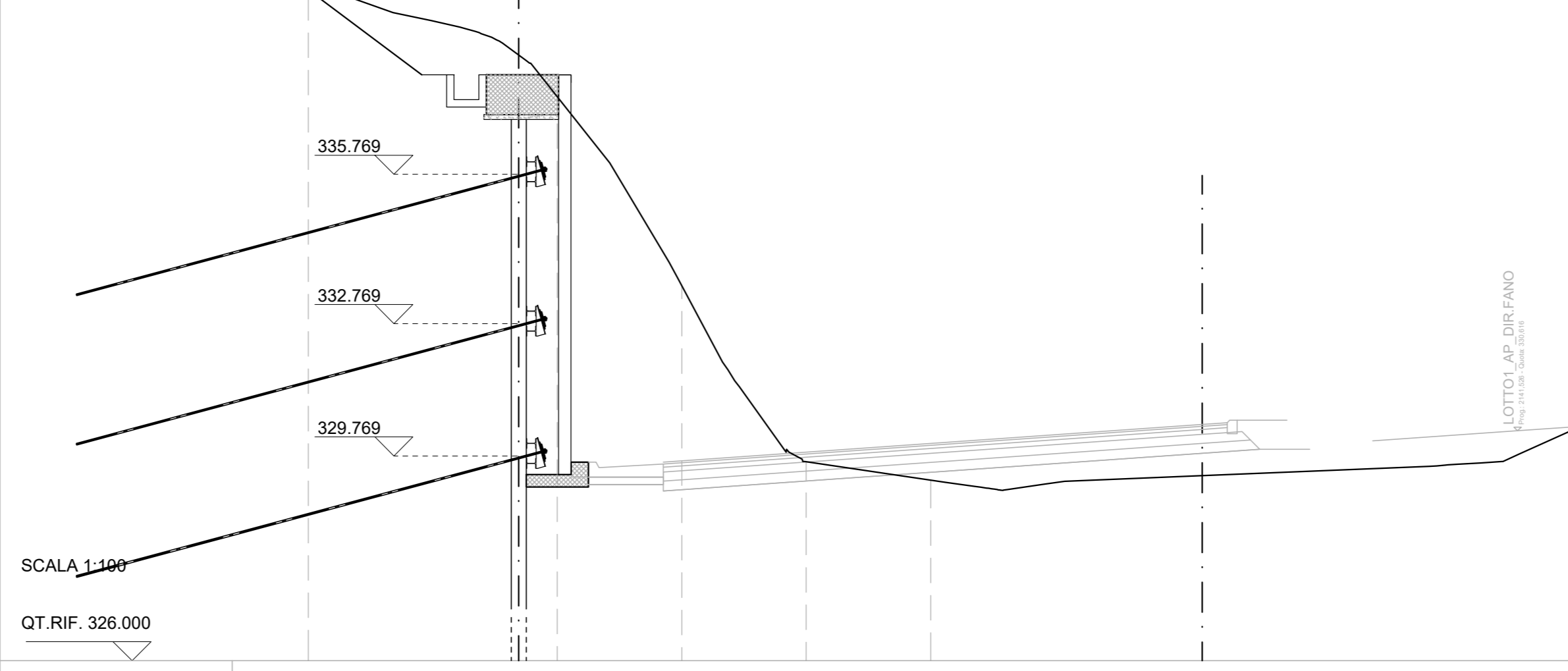
SEZIONE N. 87  
QT. PROGETTO: 330.745  
DIST. PROG.: 2150.000

SEZIONE N. 88  
QT. PROGETTO: 332.014  
DIST. PROG.: 2175.000



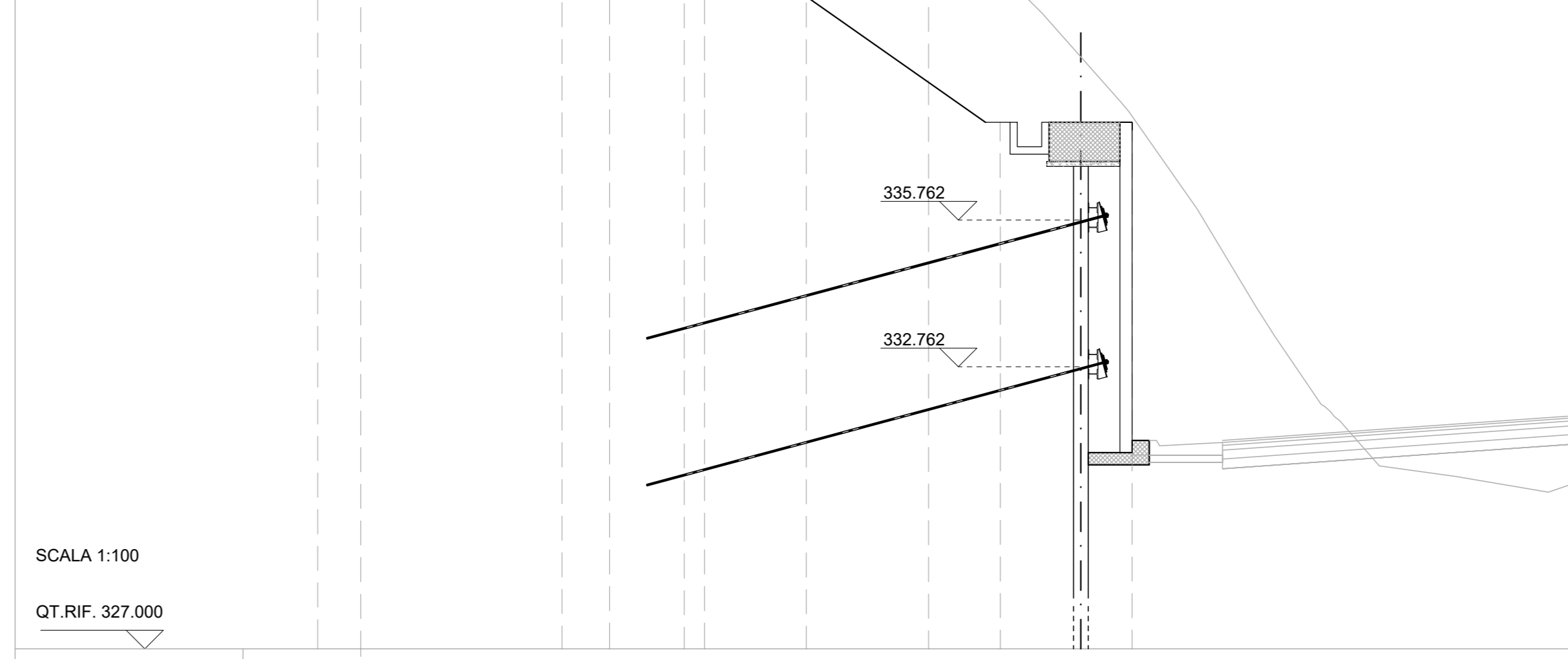
SCALA 1:100  
QT. RIF. 307.000

QUOTE TERRENO	316.256	318.256	318.259	317.648	316.370
DIST. PARZIALI TERRENO	5.00	2.50	2.50	2.50	
QT. CORDOLO PARATIA		316.363	316.363	316.363	
DIST. PARZIALI		1.650	1.050		



SCALA 1:100  
QT. RIF. 326.000

QUOTE TERRENO	339.473	337.326	333.535	329.996	329.626
DIST. PARZIALI TERRENO	5.00	2.50	2.50	2.50	
QT. CORDOLO PARATIA		337.769	337.769	337.769	
DIST. PARZIALI		1.650	1.050		



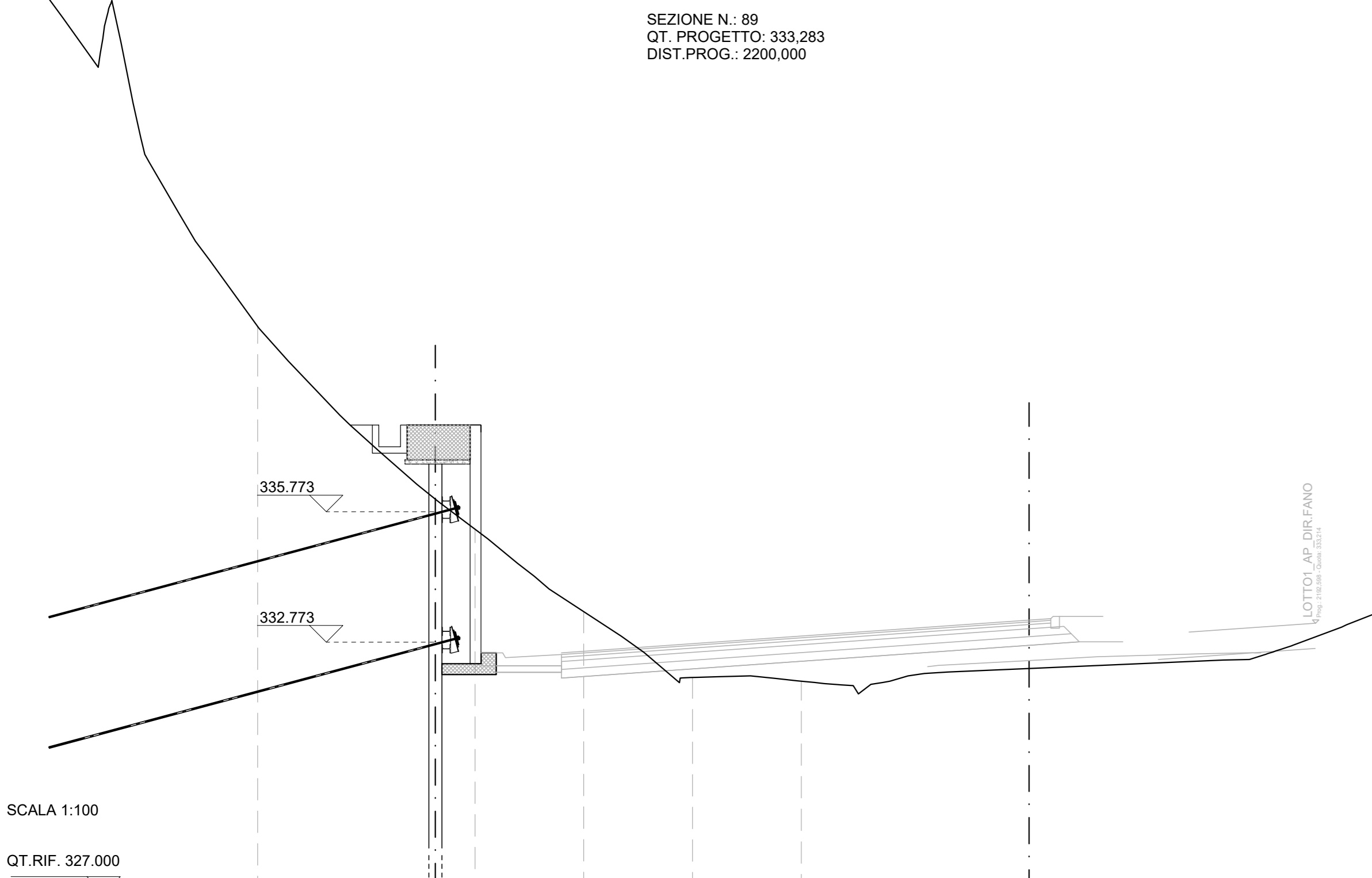
SCALA 1:100  
QT. RIF. 327.000

QUOTE TERRENO	347.197	345.437	344.640	343.928	342.246
DIST. PARZIALI TERRENO	5.00	2.50	2.50	2.50	
QT. CORDOLO PARATIA		347.042	341.804	341.804	
DIST. PARZIALI		5.19	2.00	6.17	1.650

SEZIONE N. 89  
QT. PROGETTO: 333.283  
DIST. PROG.: 2200.000

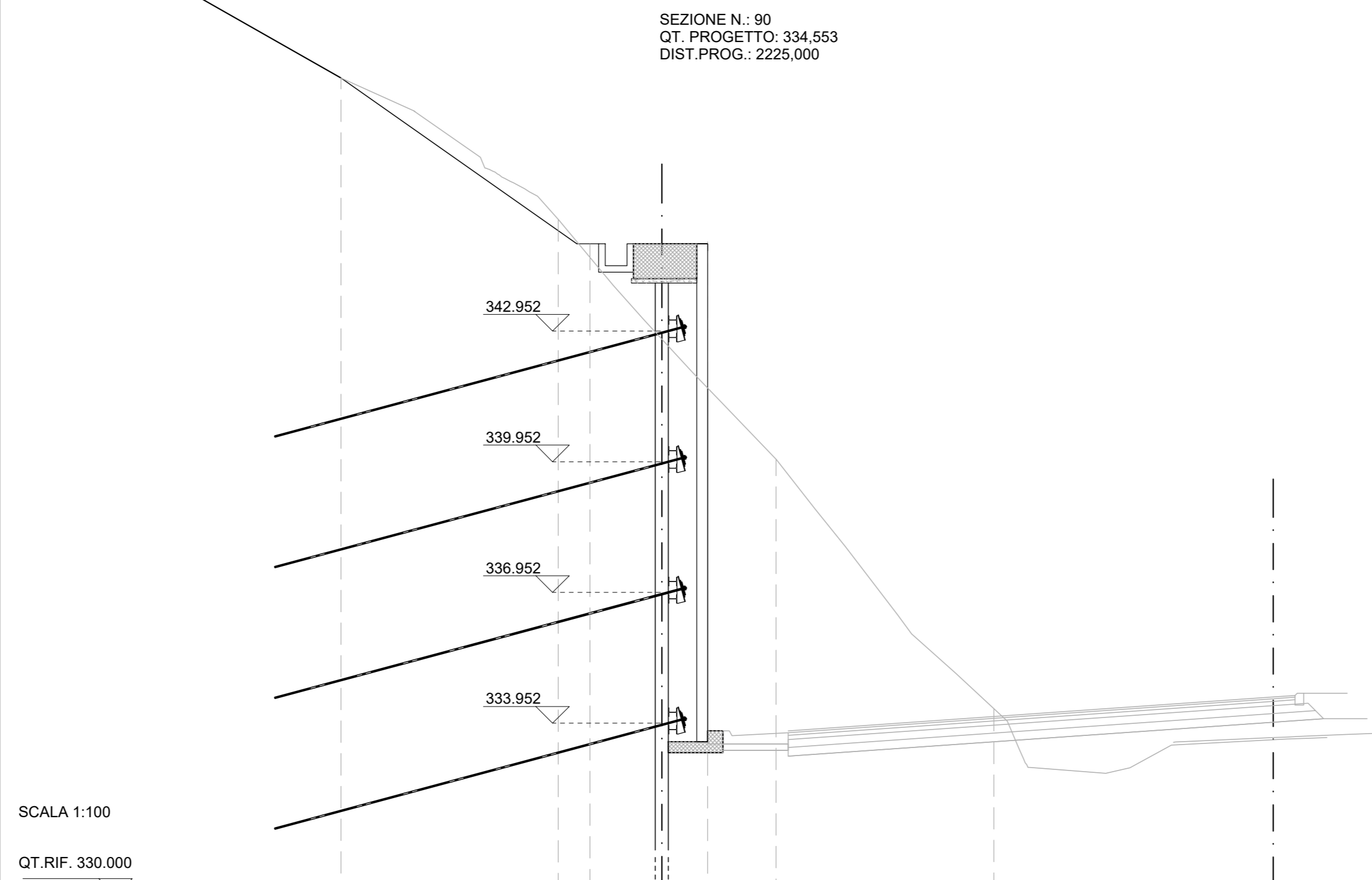
SEZIONE N. 90  
QT. PROGETTO: 334.553  
DIST. PROG.: 2225.000

SEZIONE N. 91  
QT. PROGETTO: 335.822  
DIST. PROG.: 2250.000



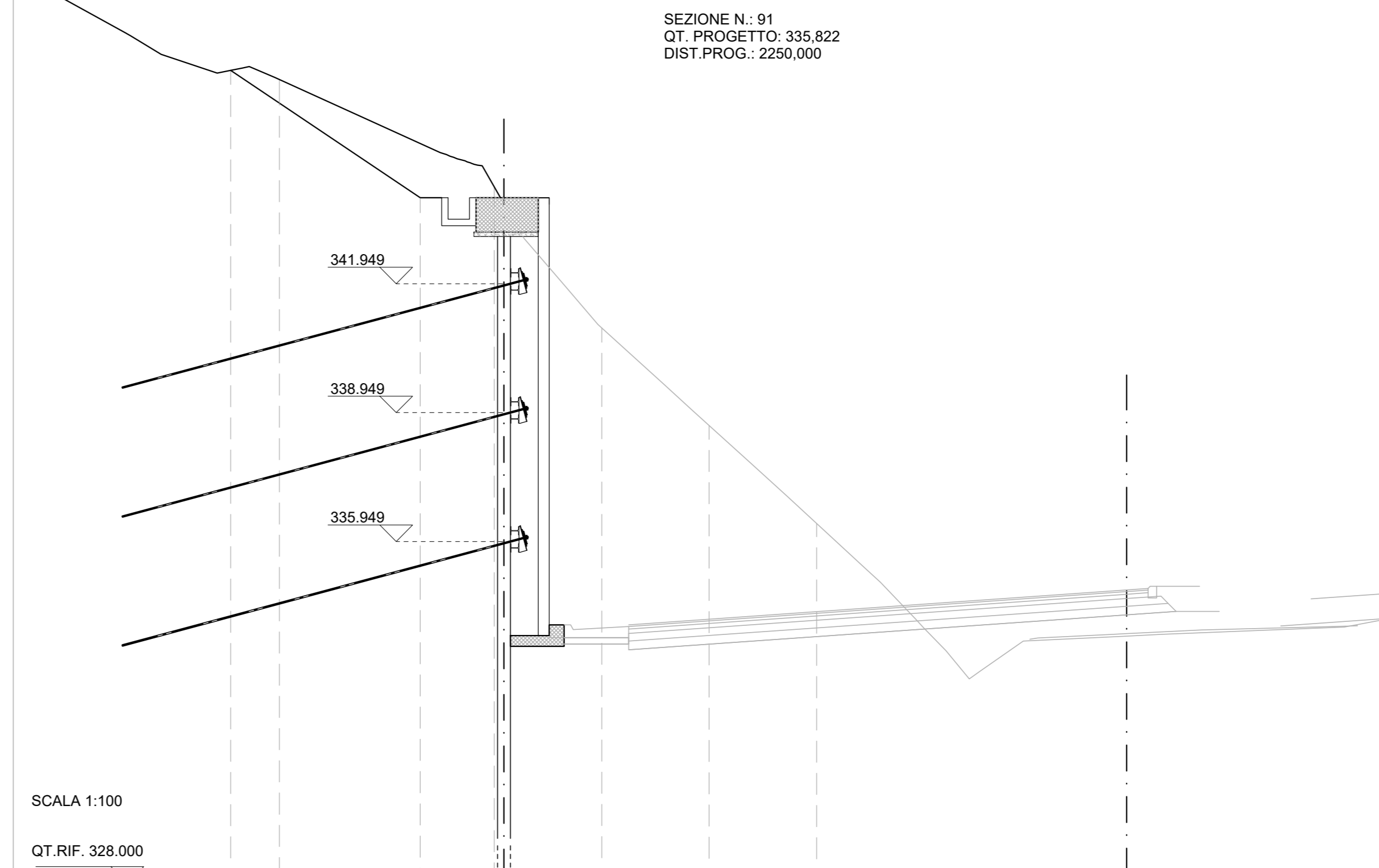
SCALA 1:100  
QT. RIF. 327.000

QUOTE TERRENO	340.040	335.374	333.479	331.965	331.879
DIST. PARZIALI TERRENO	5.00	2.50	2.50	2.50	
QT. CORDOLO PARATIA		337.773	337.773	337.773	
DIST. PARZIALI		1.650	1.050		



SCALA 1:100  
QT. RIF. 330.000

QUOTE TERRENO	345.516	344.952	344.952	344.952	344.952
DIST. PARZIALI TERRENO	5.00	5.00			
QT. CORDOLO PARATIA		344.761	344.952	344.952	
DIST. PARZIALI		1.650	1.050		

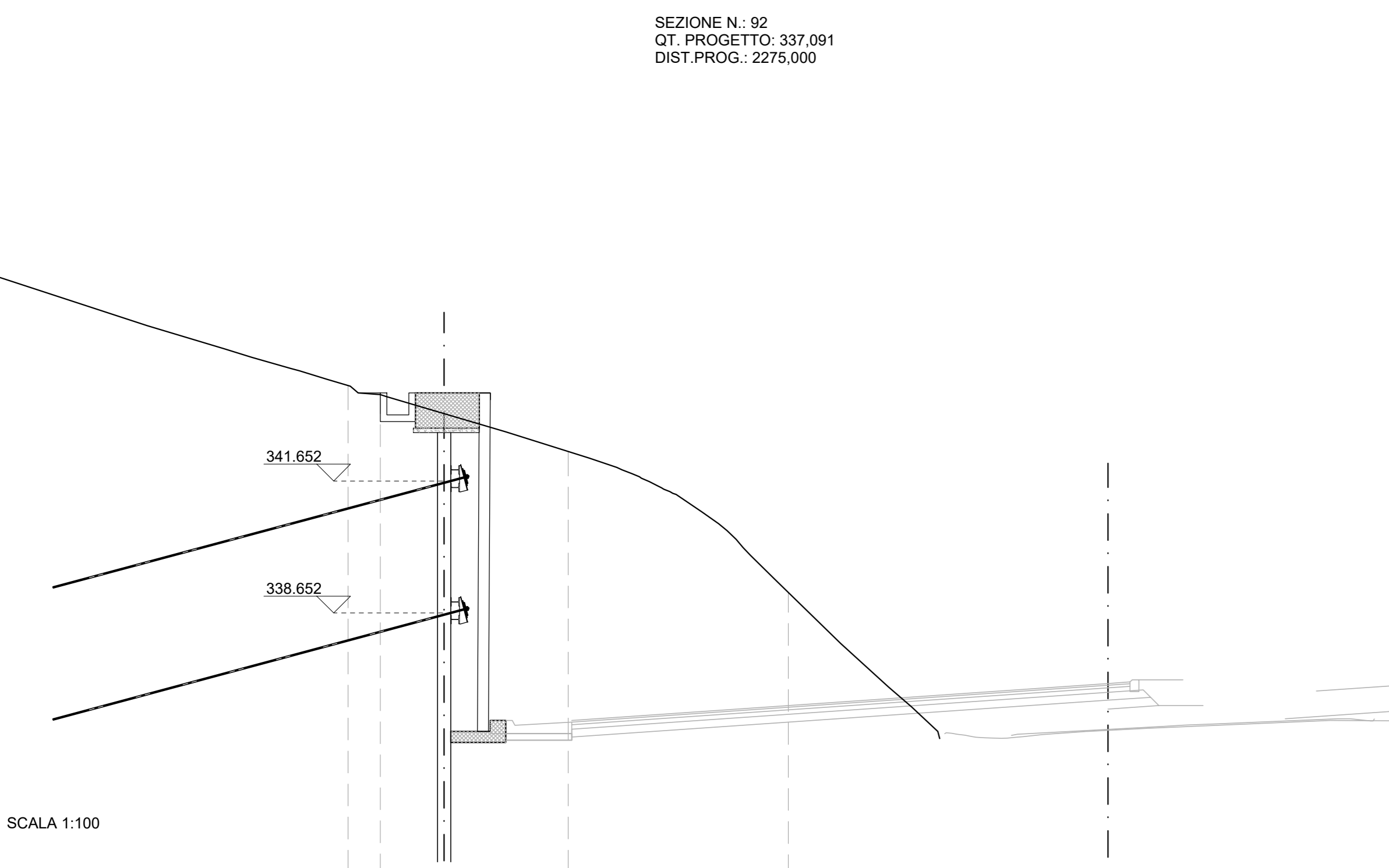


SCALA 1:100  
QT. RIF. 328.000

QUOTE TERRENO	346.796	344.299	341.015	338.743	336.463
DIST. PARZIALI TERRENO	5.00	2.50	2.50	2.50	
QT. CORDOLO PARATIA		346.913	343.949	343.949	343.949
DIST. PARZIALI		4.41	1.650	1.050	

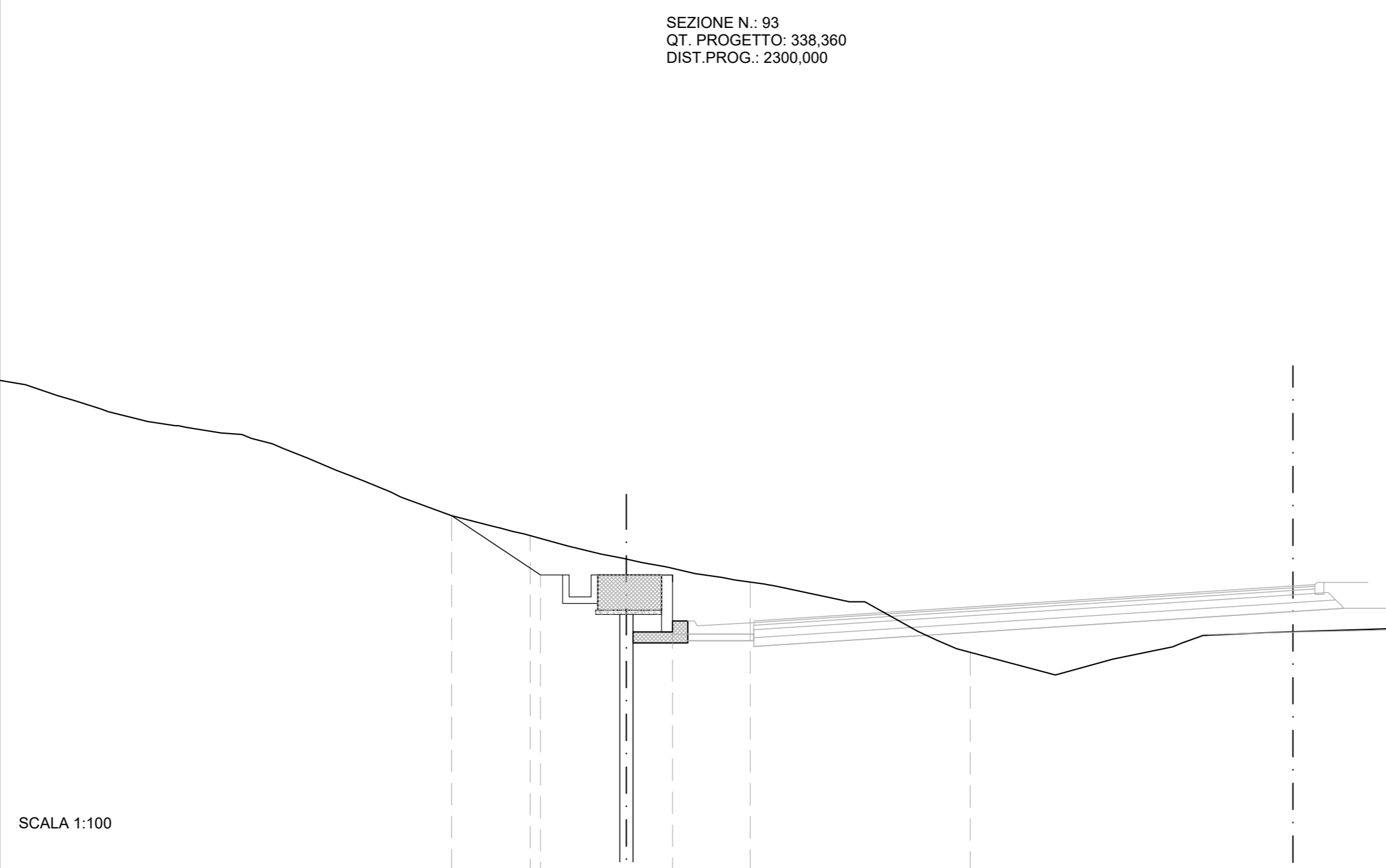
SEZIONE N. 92  
QT. PROGETTO: 337.091  
DIST. PROG.: 2275.000

SEZIONE N. 93  
QT. PROGETTO: 338.360  
DIST. PROG.: 2300.000



SCALA 1:100  
QT. RIF. 332.000

QUOTE TERRENO	343.861	342.362	338.159		
DIST. PARZIALI TERRENO	5.00	5.00			
QT. CORDOLO PARATIA		343.652	343.652	343.652	
DIST. PARZIALI		1.650	1.050		



SCALA 1:100  
QT. RIF. 331.000

QUOTE TERRENO	339.450	338.393	338.796		
DIST. PARZIALI TERRENO	5.00	5.00			
QT. CORDOLO PARATIA		338.305	338.558	338.558	338.558
DIST. PARZIALI		2.02	1.650	1.050	

**Sanas**  
GRUPPO FS ITALIANE  
Direzione Progettazione e Realizzazione Lavori

**E78 GROSSETO - FANO**  
Tratto Nodo di Arezzo - Selci - Lama (E45)  
Adeguamento a quattro corsie del tratto  
San Zeno - Arezzo - Palazzo del Pero, 1° lotto

**PROGETTO DEFINITIVO** | FI 508

ANAS - DIREZIONE PROGETTAZIONE E REALIZZAZIONE LAVORI

IL GEOLOGO Dott. Geol. Roberto Salucci Ordine dei geologi della Regione Lazio n. 633	1 PROGETTISTI SPECIALISTICI Ing. Ambrogio Spionorelli Ordine Ingegneri Provincia di Roma n. A35111	PROGETTAZIONE ATI: (Mandatario) <b>GPI INGEGNERIA</b> GESTIONE PROGETTI INGEGNERIA s.r.l. (Mandatario)
COORDINATORE PER LA SICUREZZA IN FASE DI PROGETTAZIONE Arch. Santo Salvatore Vermiglio Ordine Architetti Provincia di Reggio Calabria n. 1270	Ing. Moreno Parfili Ordine Ingegneri Provincia di Perugia n. 6369	(Mandatario) <b>coopprogetti</b> <b>engeko</b> S.p.A. - Direzione Progettazione e Realizzazione Lavori
VISTO: IL RESP. DEL PROCEDIMENTO Ing. Francesco Piani	Ing. Matteo Borzetti Ordine Ingegneri Provincia di Pordenone n. 1024	IL PROGETTISTA RESPONSABILE DELL'INTEGRAZIONE E DELLA SCELTA DELLE SPECIALISTICHE (DPR/207/10 ART. 15 COMMA 1) Dott. Ing. GIORGIO GIANNINI n. 14039
VISTO: IL RESP. DEL PROGETTO Arch. Pinaff. Marco Calozza	Ing. Giuseppe Pesto Ordine Ingegneri Provincia di Roma n. 20629	

OPERE D'ARTE MINORI - OPERE DI SOSTEGNO

OS12 DIR. GROSSETO  
SEZIONI

CODICE PROGETTO	NOME FILE	REVISIONE	SCALA
PROGETTO D P F 1 5 0 8 D 2 3	P010S12STRS201_B	[B]	1:100
D			
C			
B	Revisione o seguito istruttoria n°U. 0018028-09-01-2024	Gennaio '24	Risso Boridugo Guiducci
A	Emissione	Agosto '23	Risso Boridugo Guiducci
REV.	DESCRIZIONE	DATA	REDATTO VERIFICATO APPROVATO