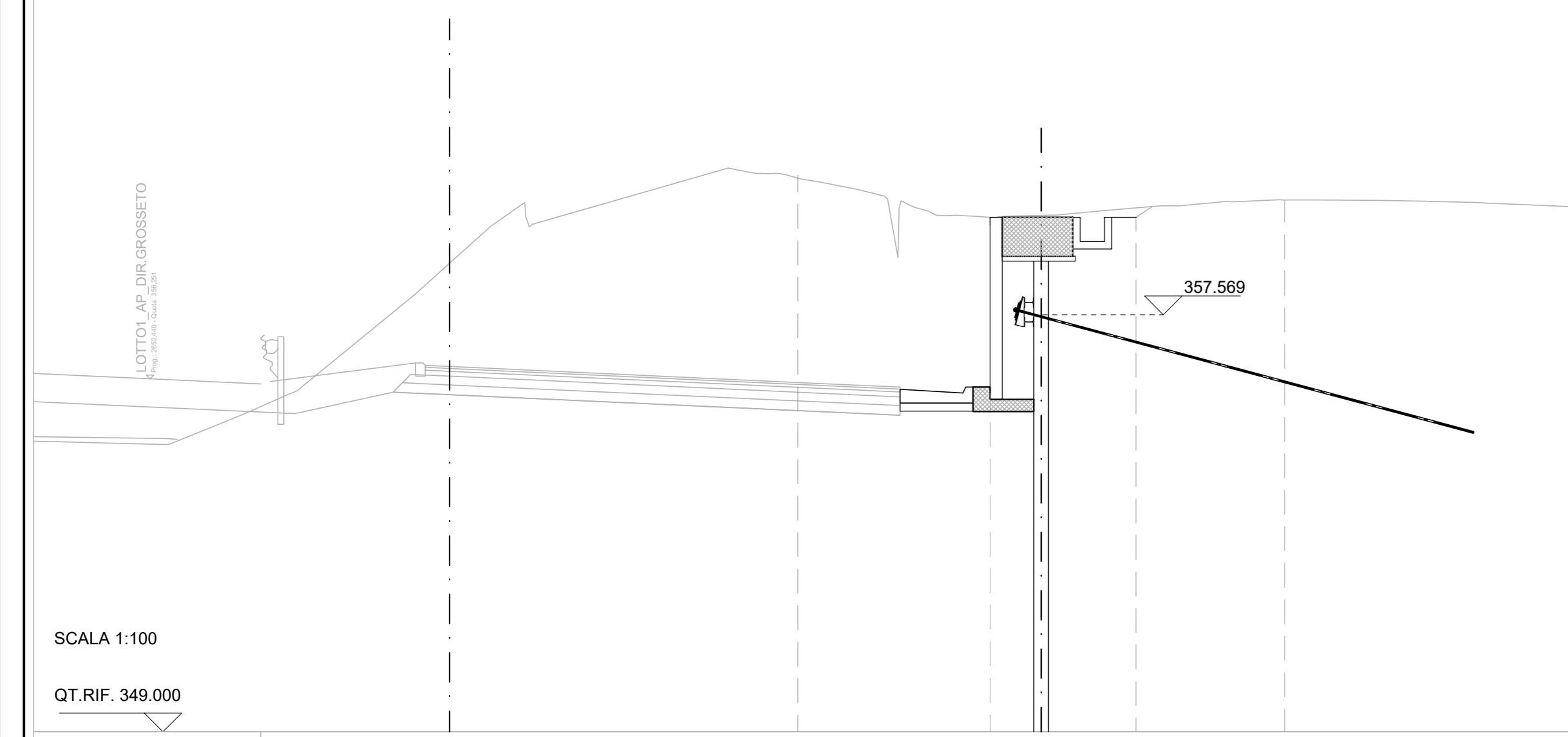


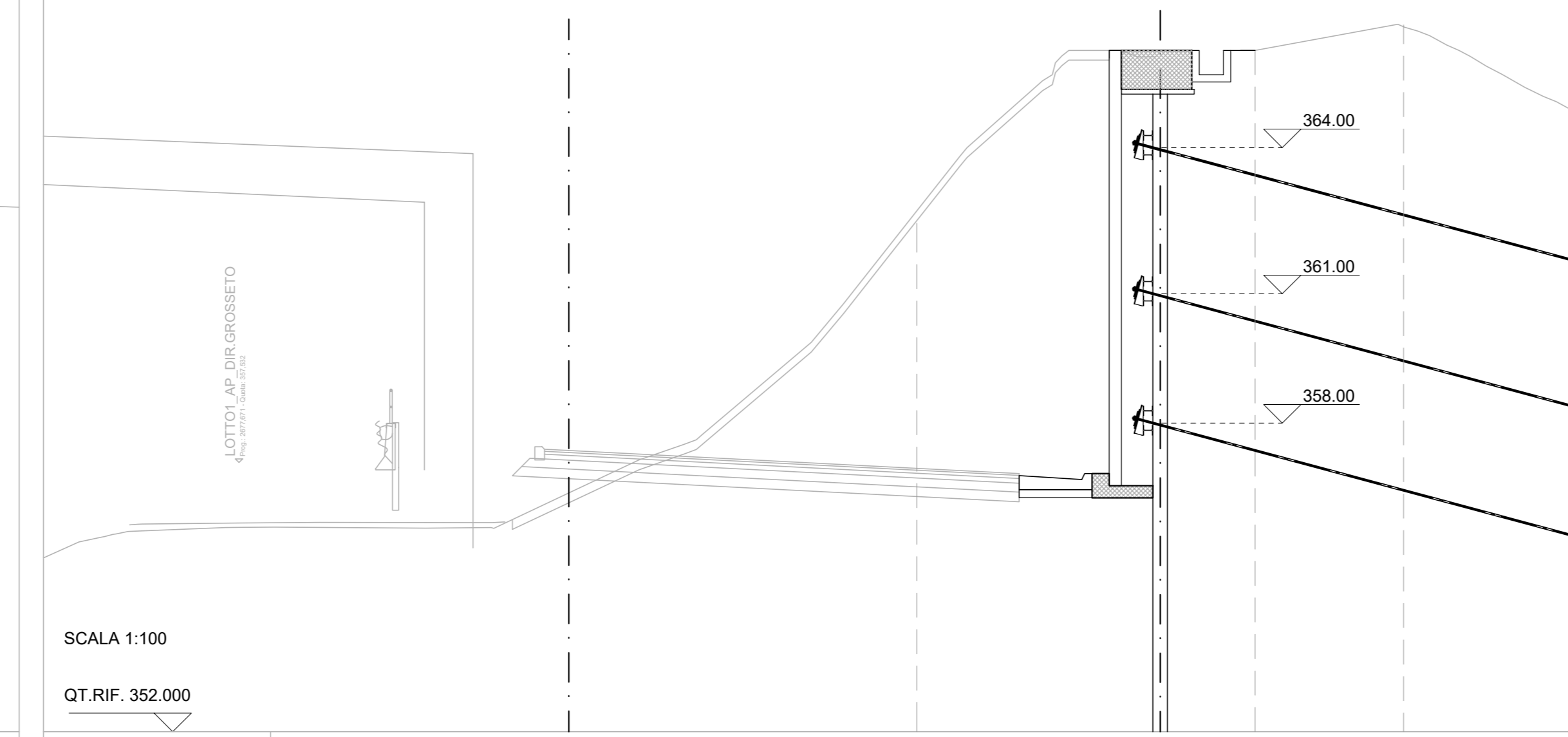
SEZIONI PROGRESSIVE
SCALA 1:100

SEZIONE N. 107
QT. PROGETTO: 356.565
DIST. PROG.: 2850.000



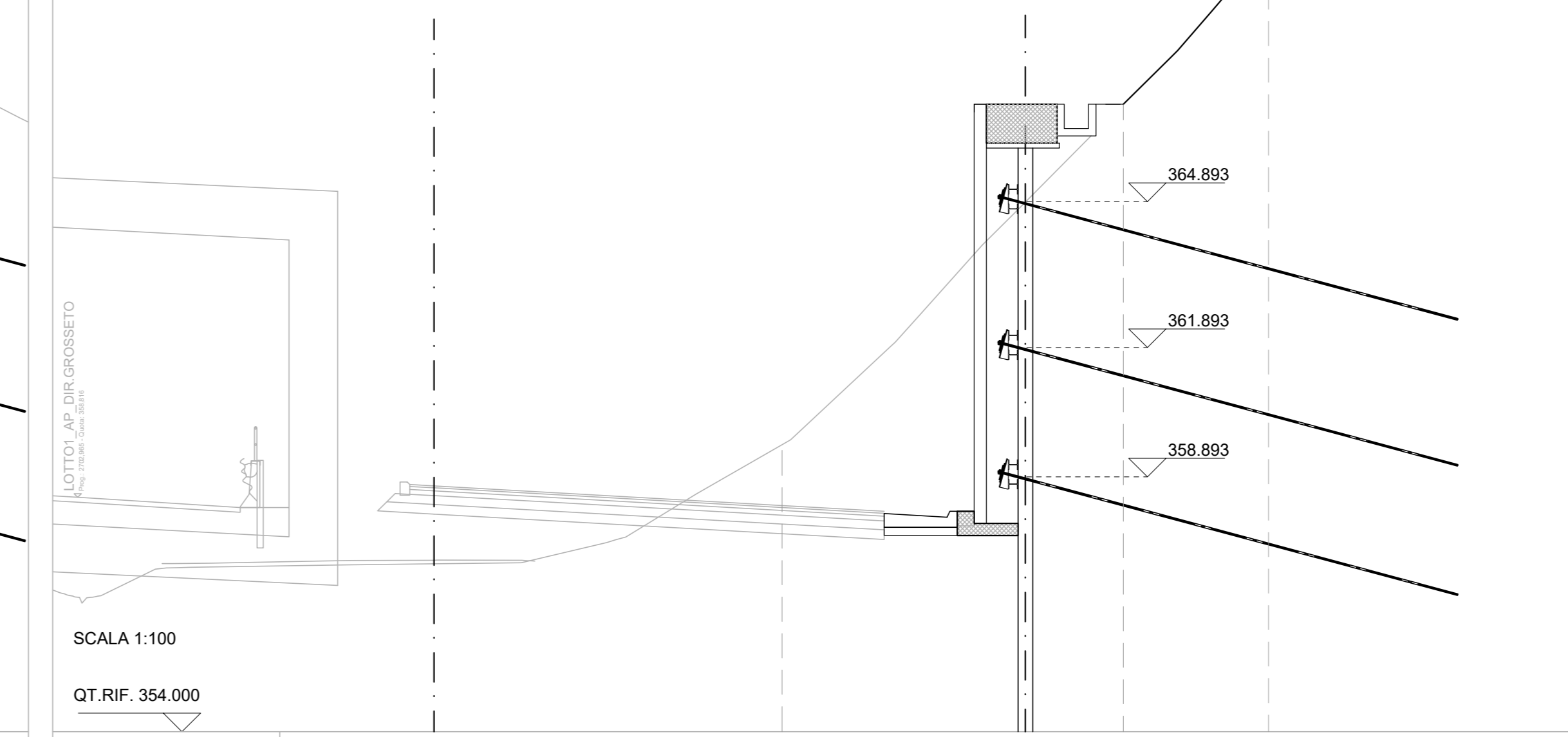
QUOTE TERRENO		360.434	359.606	359.027
DIST. PARZIALI TERRENO	7.15	5.00	5.00	
QT. CORDOLO PARATIA		359.569	359.569	359.569
DIST. PARZIALI		1.05	1.95	

SEZIONE N. 108
QT. PROGETTO: 357.778
DIST. PROG.: 2875.000



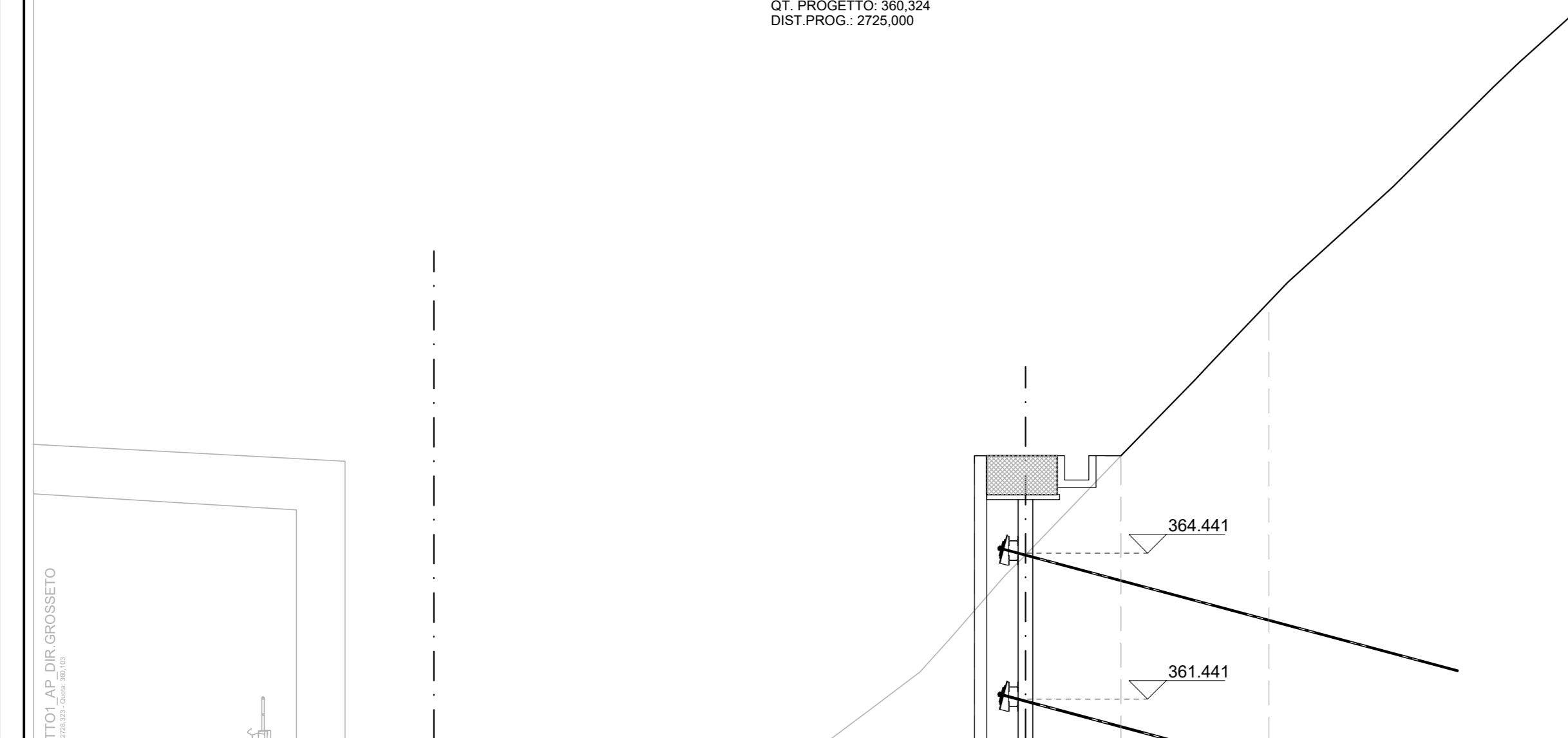
QUOTE TERRENO		362.449	365.867	366.523
DIST. PARZIALI TERRENO	7.15	5.00	5.00	
QT. CORDOLO PARATIA		366.00	366.00	366.00
DIST. PARZIALI		1.05	1.95	

SEZIONE N. 109
QT. PROGETTO: 359.051
DIST. PROG.: 2700.000



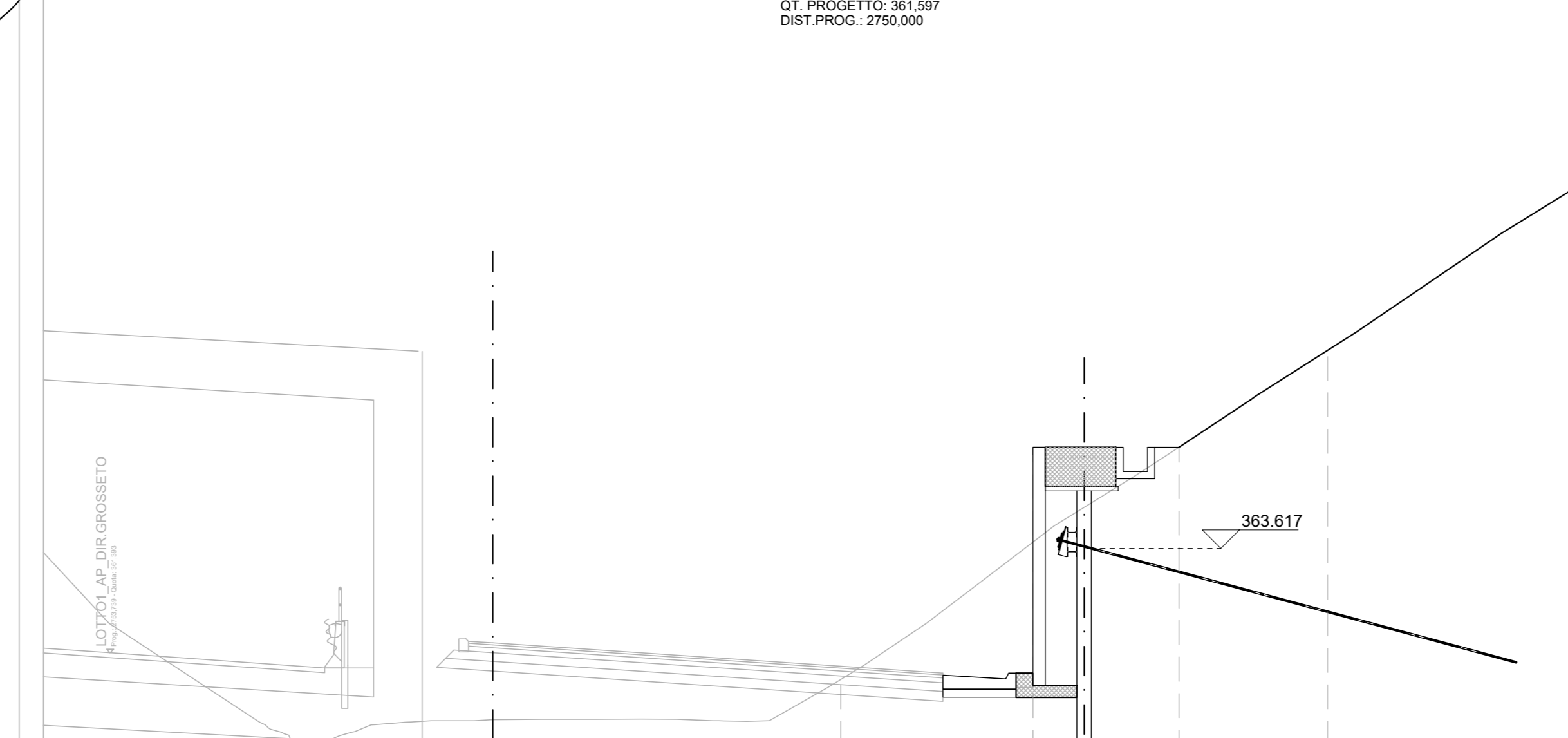
QUOTE TERRENO		359.793	364.598	369.039
DIST. PARZIALI TERRENO	7.15	5.00	5.00	
QT. CORDOLO PARATIA		366.893	366.893	366.893
DIST. PARZIALI		1.05	1.95	

SEZIONE N. 110
QT. PROGETTO: 360.324
DIST. PROG.: 2725.000



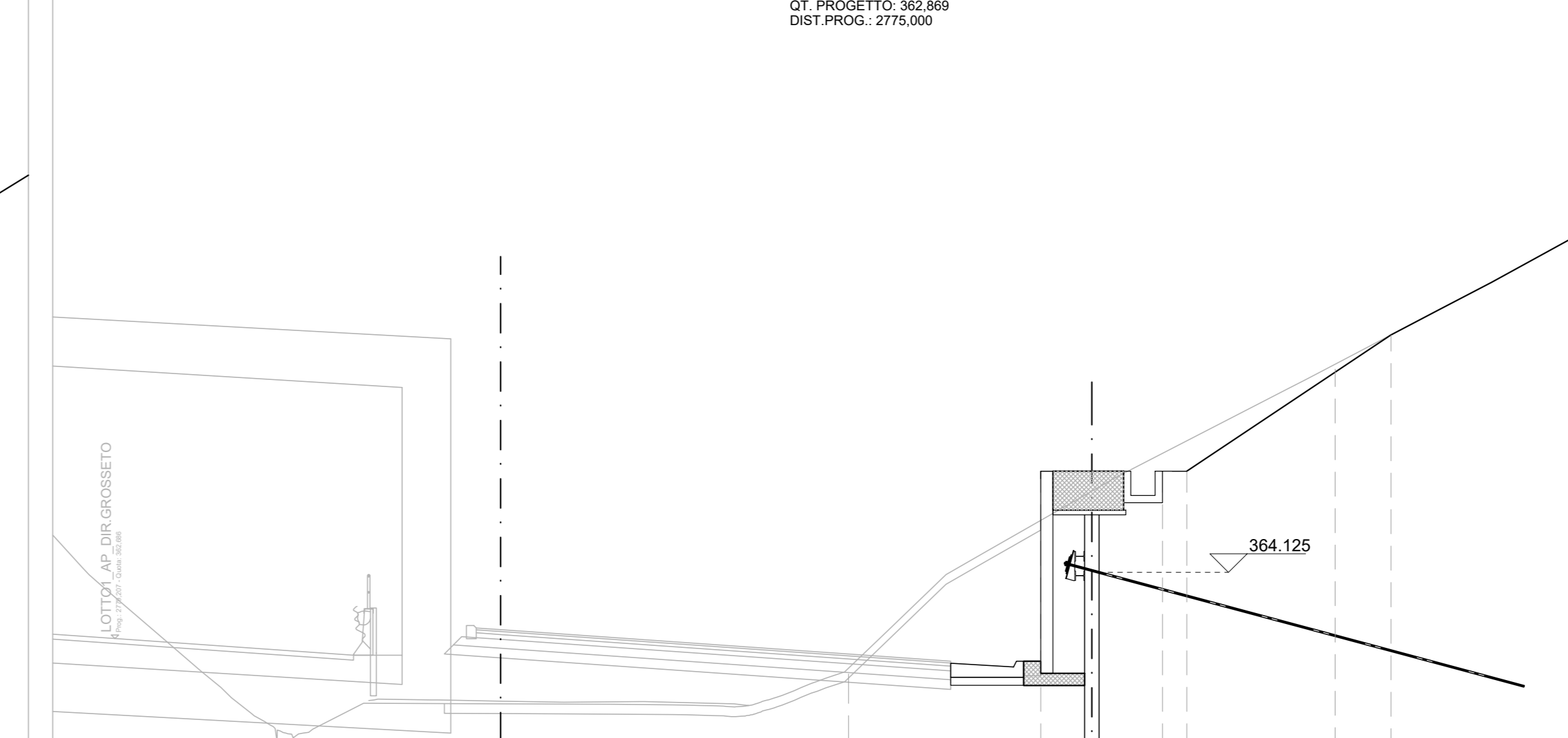
QUOTE TERRENO		360.87	364.203	369.388
DIST. PARZIALI TERRENO	7.15	5.00	5.00	
QT. CORDOLO PARATIA		366.441	366.441	366.441
DIST. PARZIALI		1.05	1.95	

SEZIONE N. 111
QT. PROGETTO: 361.597
DIST. PROG.: 2750.000



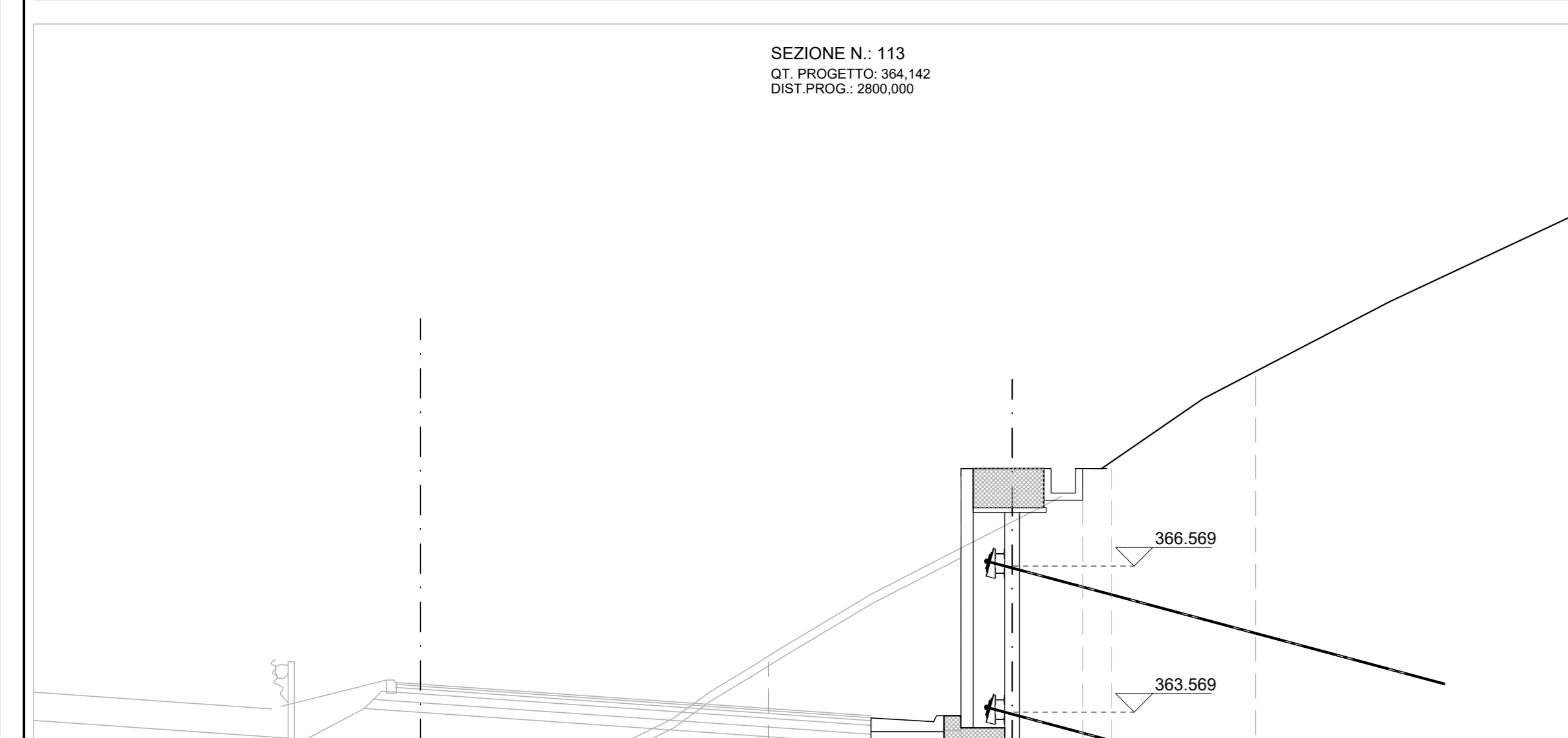
QUOTE TERRENO		360.726	364.26	367.478
DIST. PARZIALI TERRENO	7.15	5.00	5.00	
QT. CORDOLO PARATIA		365.617	365.617	365.617
DIST. PARZIALI		1.05	1.95	

SEZIONE N. 112
QT. PROGETTO: 362.869
DIST. PROG.: 2775.000



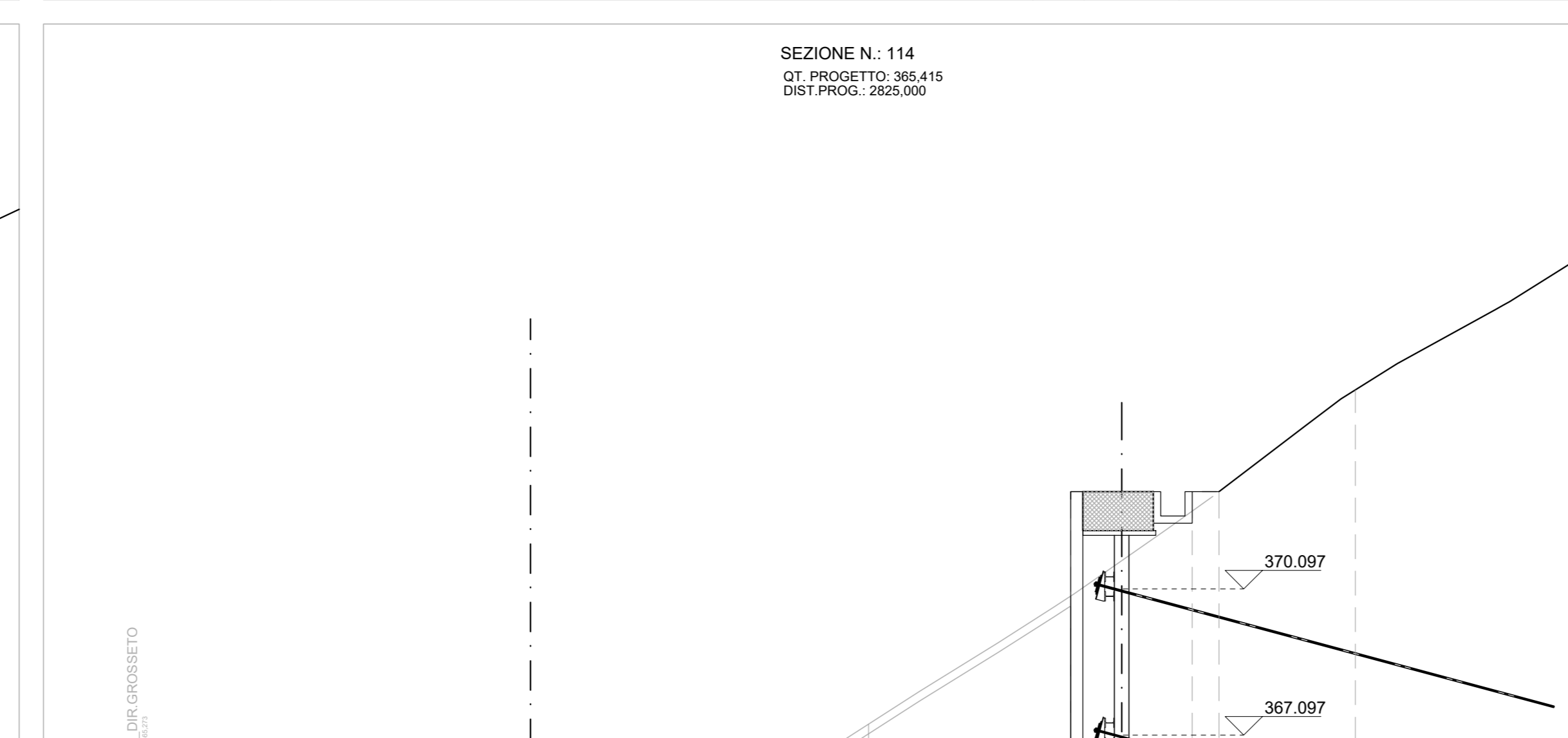
QUOTE TERRENO		361.06	365.698	368.218
DIST. PARZIALI TERRENO	7.15	5.00	5.00	
QT. CORDOLO PARATIA		366.125	366.125	366.125
DIST. PARZIALI		1.05	1.95	4.20

SEZIONE N. 113
QT. PROGETTO: 364.142
DIST. PROG.: 2800.000



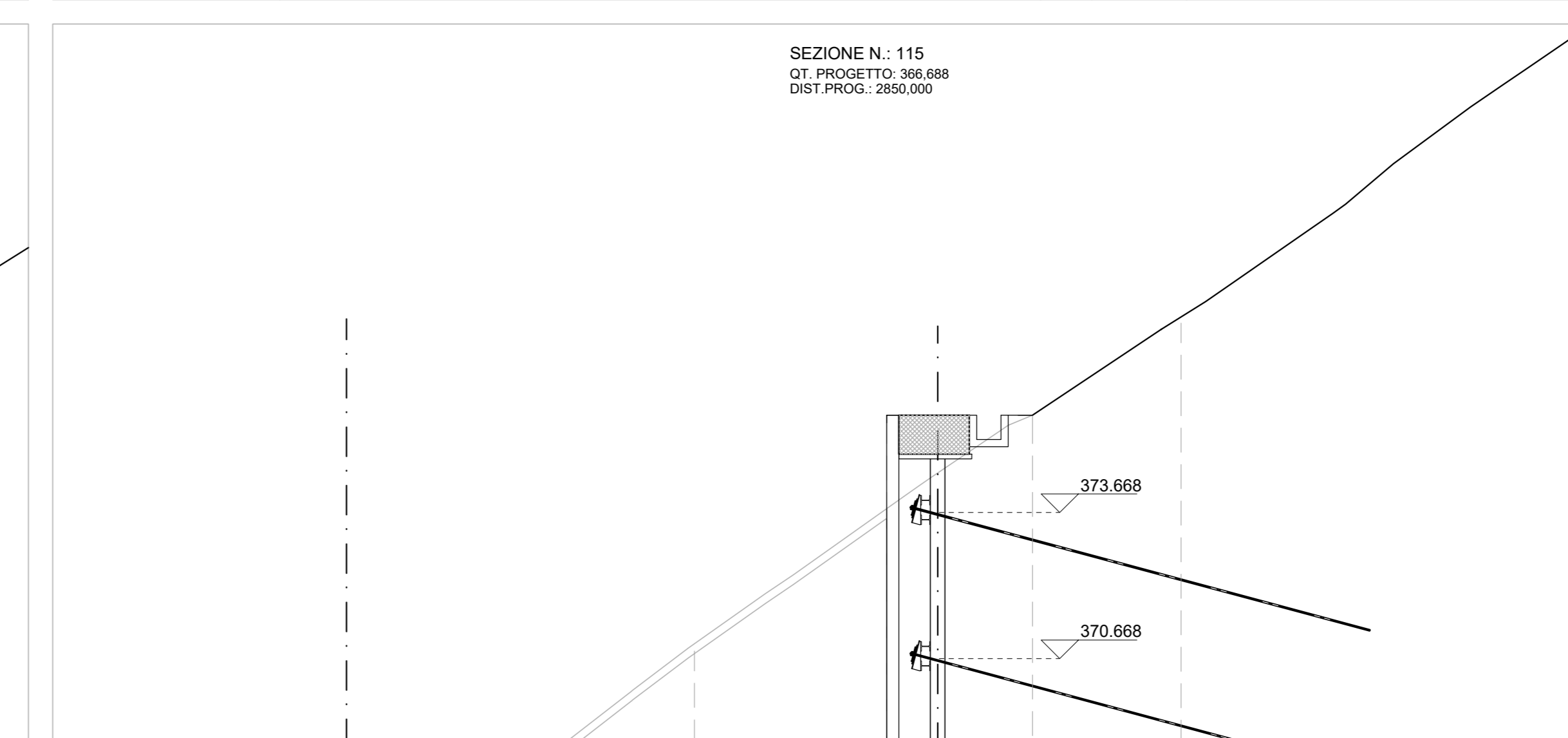
QUOTE TERRENO		364.096	367.373	370.483
DIST. PARZIALI TERRENO	7.15	5.00	5.00	
QT. CORDOLO PARATIA		368.569	368.569	368.569
DIST. PARZIALI		1.05	1.95	

SEZIONE N. 114
QT. PROGETTO: 365.415
DIST. PROG.: 2825.000



QUOTE TERRENO		367.324	370.639	374.188
DIST. PARZIALI TERRENO	7.15	5.00	5.00	
QT. CORDOLO PARATIA		372.097	372.097	372.097
DIST. PARZIALI		1.05	1.95	

SEZIONE N. 115
QT. PROGETTO: 366.698
DIST. PROG.: 2850.000



QUOTE TERRENO		370.826	374.943	377.556
DIST. PARZIALI TERRENO	7.15	5.00	5.00	
QT. CORDOLO PARATIA		375.668	375.668	375.668
DIST. PARZIALI		1.05	1.95	2.65

Sanas
GRUPPO FS ITALIANE
Direzione Progettazione e Realizzazione Lavori

E78 GROSSETO - FANO
Tratto Nodo di Arezzo - Selci - Lama (E45)
Adeguamento a quattro corsie del tratto
San Zeno - Arezzo - Palazzo del Pero, 1° lotto

PROGETTO DEFINITIVO | FI 508

ANAS - DIREZIONE PROGETTAZIONE E REALIZZAZIONE LAVORI

IL GEOLOGO Dott. Geol. Roberto Salucci Ordine dei geologi della Regione Lazio n. 633	1 PROGETTISTI SPECIALISTICI Ing. Ambrogio Signorini Ordine Ingegneri Provincia di Roma n. A35111	PROGETTAZIONE ATI: (Mandatario) GP INGENNERIA GESTIONE PROGETTI INGENNERIA s.r.l. (Mandatario)
COORDINATORE PER LA SICUREZZA IN FASE DI PROGETTAZIONE Arch. Sante Salvatore Vermiglio Ordine Architetti Provincia di Reggio Calabria n. 1270	Ing. Moreno Panfilì Ordine Ingegneri Provincia di Perugia n. 63659	(Abbandante) cooprogetti
VISTO: IL RESP. DEL PROCEDIMENTO Ing. Francesco Piani	Ing. Matteo Bertoglio Ordine Ingegneri Provincia di Pordenone n. 1025	(Mandatario) engeko
VISTO: IL RESP. DEL PROGETTO Arch. Panfil. Marco Calzavara	Ing. Giuseppe Pesto Ordine Ingegneri Provincia di Roma n. 20629	IL PROGETTISTA RESPONSABILE DELL'INTEGRAZIONE E DELLA SCELTA DELLE SPECIALISTICHE (DPR 207/2010 ART. 15 COMMA 2) Dott. Ing. GIORGIO GUIDUCCI 14/03/2024

OPERE D'ARTE MINORI - OPERE DI SOSTEGNO

OS15 DIR. FANO
SEZIONI 1/2

CODICE PROGETTO	NOME FILE	REVISIONE	SCALA
PROGETTO D P F I S O B D 2 3	P010S15STRS201_B		1:100
D	CODICE ELAB.		
C	P O I O S I S T R S Z O I		
B	Revisione o seguito istruttoria n°U. 00180228-09-01-2024	Gennaio '24	Risso Bordugo Guiducci
A	Emissione	Agosto '23	Risso Bordugo Guiducci
REV.	DESCRIZIONE	DATA	REDATTO VERIFICATO APPROVATO