RILIEVO VOLUMETRICO



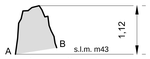

sezione direzione nord

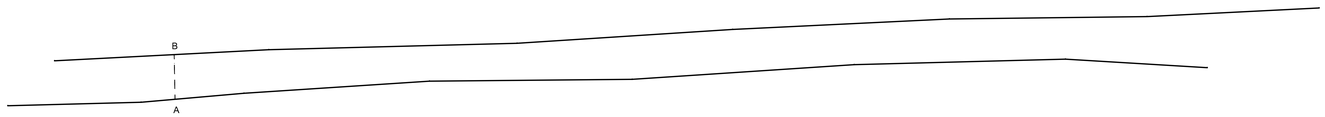

planimetria di base

scala: 1:50

VISTA FOTOGRAFICA GENERALE

S



N

prospetto generale est

scala: 1:50

VISTA FOTOGRAFICA DI DETTAGLIO

01

02

03

04

05

prospetto di dettaglio est



06

07

08

09

scala: 1:25

Muro interpoderale orientato N-S. Il campo sul lato occidentale si trova ad una quota inferiore. La visibilità è scarsa.

Prospetto Est

Il paramento orientale è realizzato in pietre di medie dimensioni, accumulate per stratificazione disordinata, poggianti sul banco roccioso affiorante. In due piccole porzioni è possibile individuare traccia della cresta, costituita da pietre di pezzatura maggiore poste di testa. La tessitura risulta abbastanza incoerente.

Si trova in pessimo stato di conservazione; per la maggior parte risulta in crollo.

crollo

Microtunnel

Corridoio 30m

Tracciato di Progetto

Tipologia 2 - Accumulazione a stratificazione con tessitura molto disordinata.

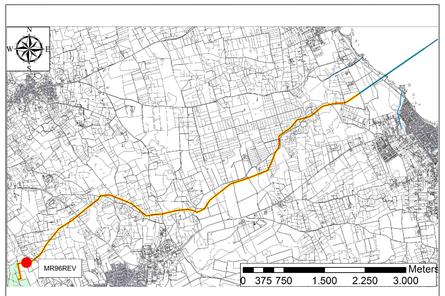

01	03-03-2014	EMISSIONE PER PROCEDURA VIA	CAST	ERM	ENT		
REV	DATA	DESCRIZIONE	PREP	CONTR	APPR.		
NO						Trans Adriatic Pipeline	

PROPONENTE: TRANS ADRIATIC PIPELINE

TITOLO DOCUMENTO: Appendice 5 Tavola 128 - Documentazione del muro a secco MR96REV

PROGETTO: TRANS ADRIATIC PIPELINE

AUTORE: ENVIRONMENTAL RESOURCES MANAGEMENT

Approvato dalla Società: Yuriel Thomsoken

Codice Riferimento Società: -C201

Ingegnere Responsabile: Elizabeth Schmidt

Preparato da: Marco Di Lelio

Scala: -

Foglio: 1 of 1

Documento Numero: IAL00 - ERM - 643 - Y - TAE - 1000 / at07

Rev.: 01

Data: Società Inserimento | Codice Società | Tipo Documento | Numero Progressivo | Revisione

AUTOCAD FILE NO. mr96 ext.dwg