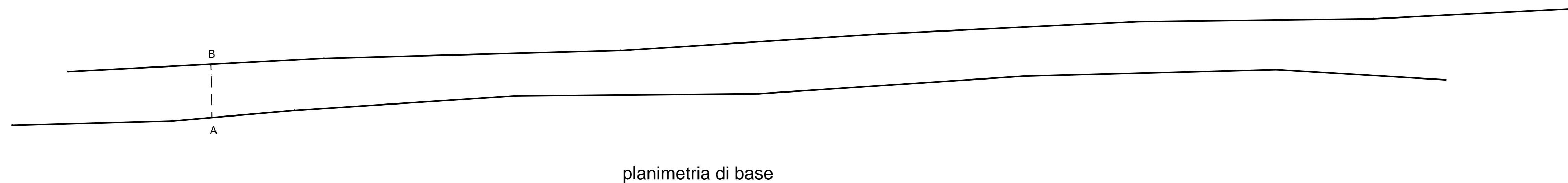
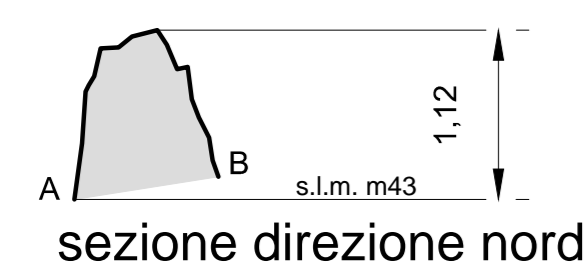
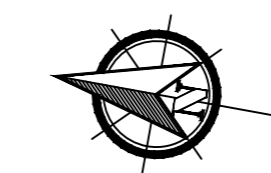
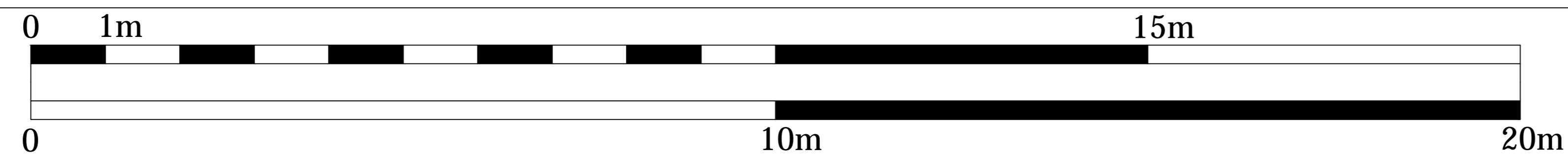


RILIEVO VOLUMETRICO



scala: 1:50

VISTA FOTOGRAFICA GENERALE



vista generale ovest

scala: 1:50

VISTA FOTOGRAFICA DI DETTAGLIO



prospetto di dettaglio ovest

scala: 1:25



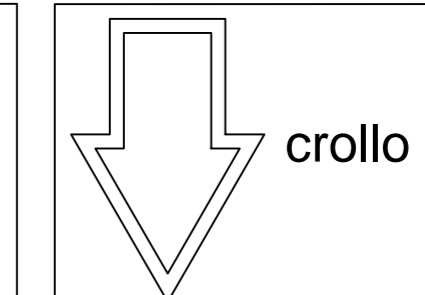
Muro interpodereale orientato N-S.

Il campo sul lato occidentale si trova ad una quota inferiore. La visibilità è scarsa.

Il paramento occidentale è realizzato in pietre di medie dimensioni, accumulate per stratificazione disordinata, poggianti sul banco roccioso affiorante. Si nota l'impiego occasionale di pietre di grandi dimensioni. In due tratti è possibile individuare traccia della cresta, costituita da pietre di pezzatura maggiore poste di testa. La tessitura risulta abbastanza incoerente. Nella porzione centrale, alla base, è possibile individuare una piccola apertura, forse funzionale al deflusso delle acque.(A)

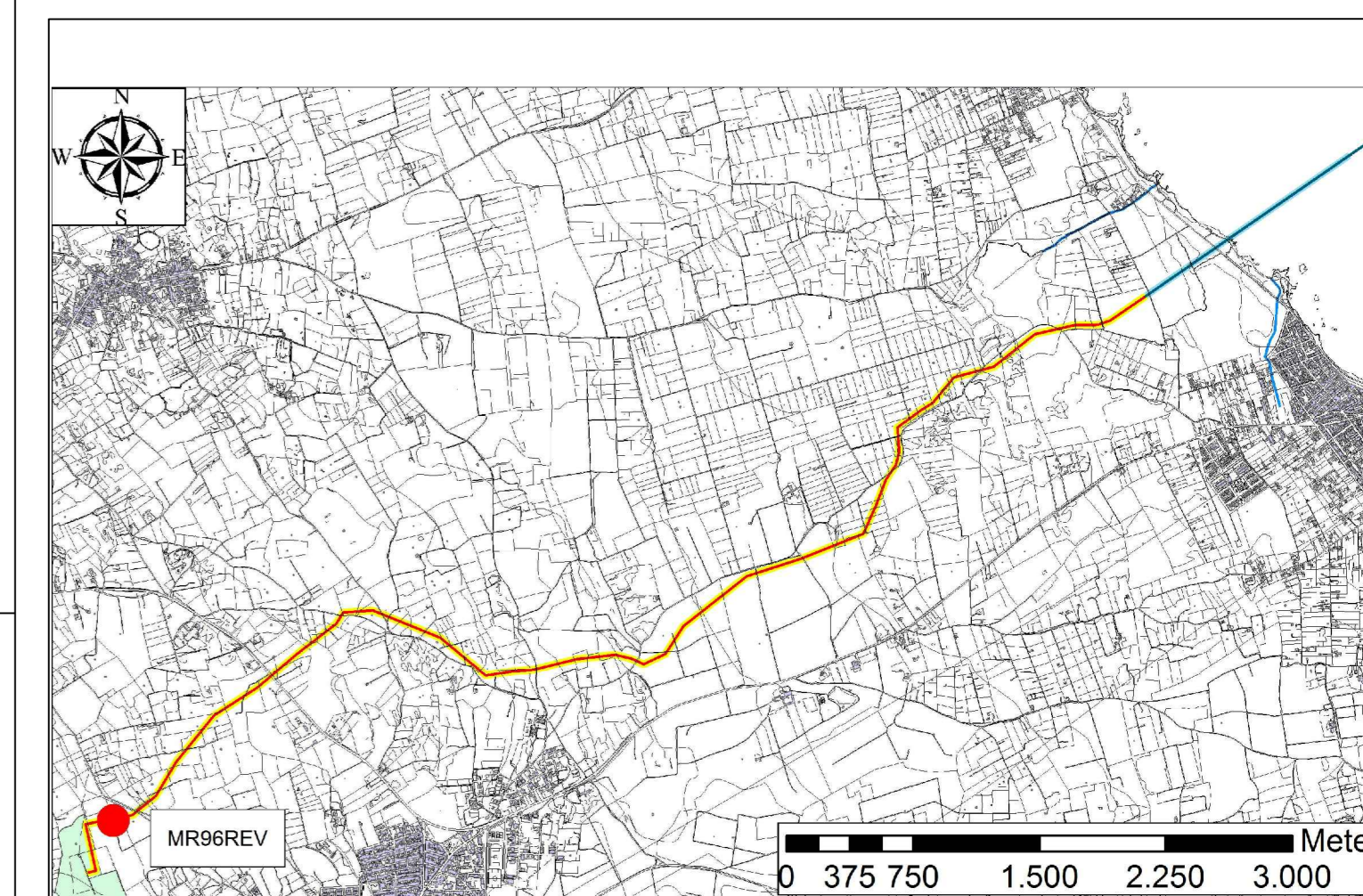
Si trova in pessimo stato di conservazione; per la maggior parte risulta in crollo.

A



- Microtunnel
- Corridoio 30m
- Tracciato di Progetto

Tipologia 2 - Accumulazione a stratificazione con tessitura molto disordinata.



PROGETTO		APPENDICE 5 TAVOLA 129 - DOCUMENTAZIONE DEL MURO A SECCO MR96REV		FOGLIO 1 di 1	
PRODOTTORE	TRANS ADRIATIC PIPELINE	PROGETTISTA	TRANS ADRIATIC PIPELINE	SCALE	1:50
REDAZIONE	TRANS ADRIATIC PIPELINE	VERBALE	TRANS ADRIATIC PIPELINE	DATA	10/07/2017
PRODOTTORE	TRANS ADRIATIC PIPELINE	PROGETTISTA	TRANS ADRIATIC PIPELINE	SCALE	1:50
REDAZIONE	TRANS ADRIATIC PIPELINE	VERBALE	TRANS ADRIATIC PIPELINE	DATA	10/07/2017