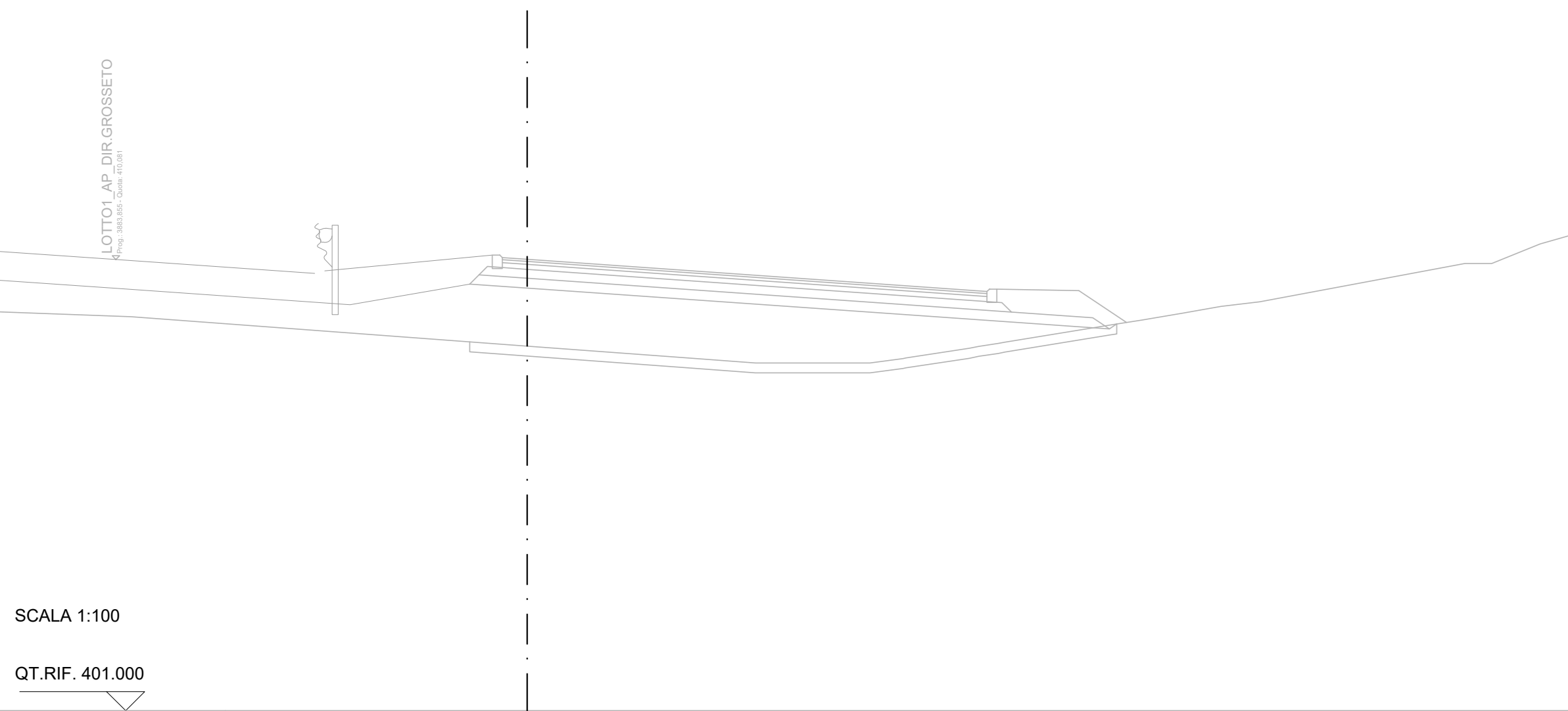


SEZIONI PROGRESSIVE  
SCALA 1:100

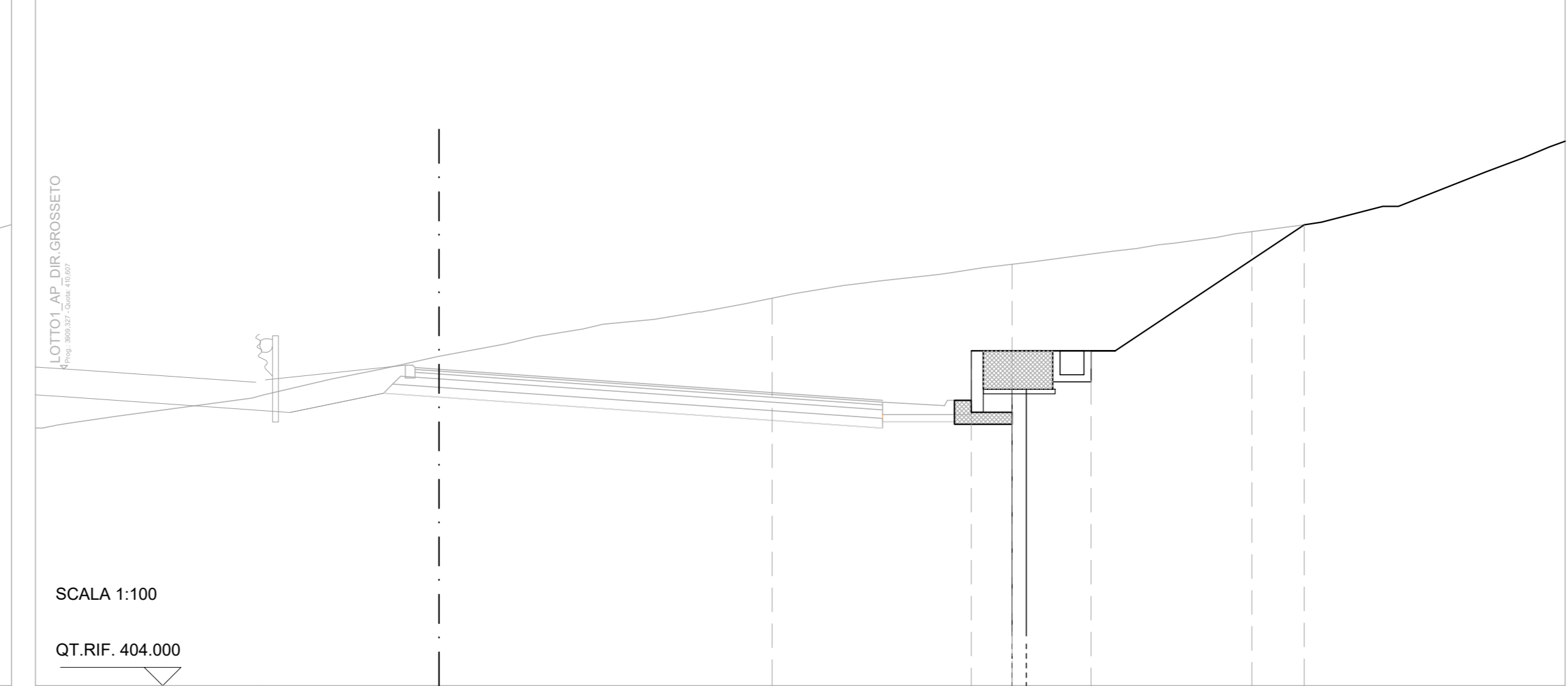
SEZIONE N.: 156  
QT. PROGETTO: 410.000  
DIST. PROG.: 3975.000



SCALA 1:100  
QT.RIF. 401.000

QUOTE TERRENO			
DIST. PARZIALI TERRENO			
QT. CORDOLO PARATIA			
DIST. PARZIALI			

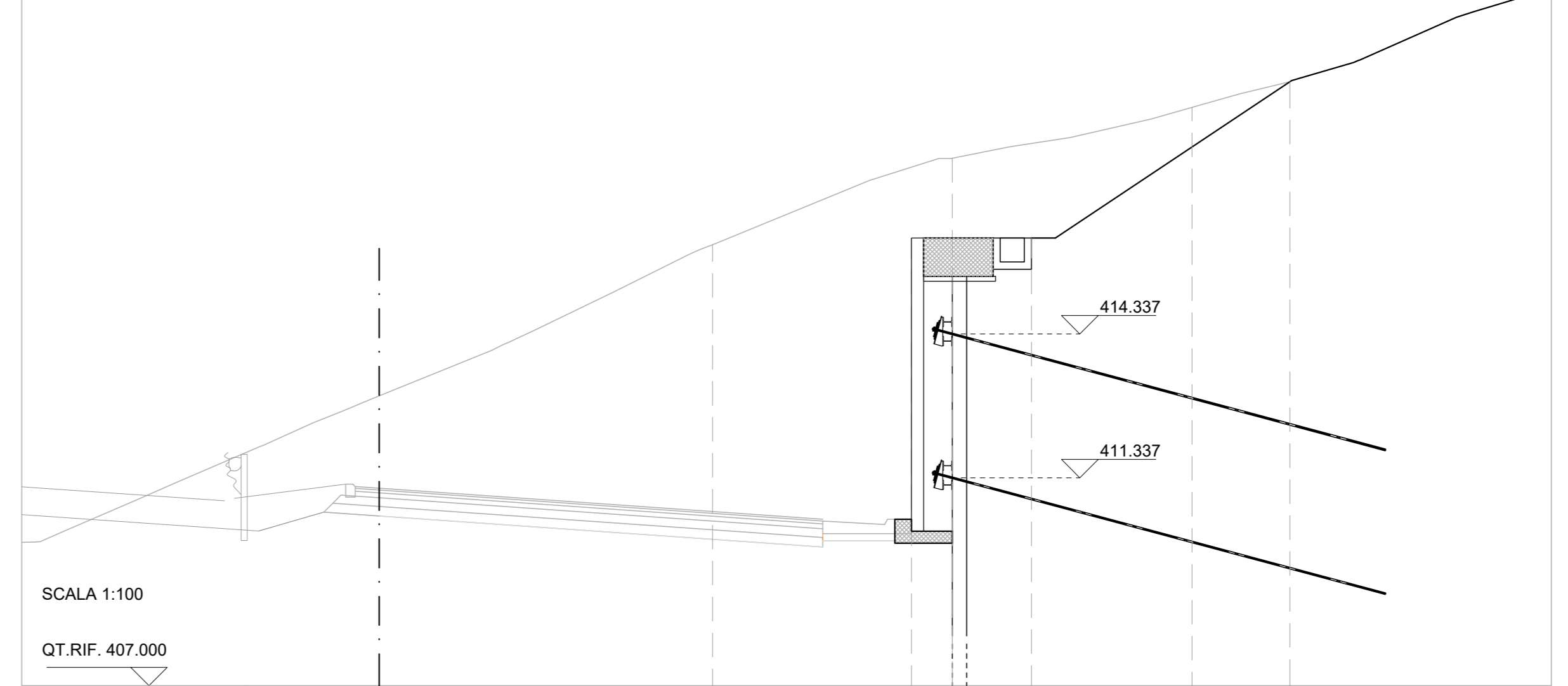
SEZIONE N.: 157  
QT. PROGETTO: 410.000  
DIST. PROG.: 3975.000



SCALA 1:100  
QT.RIF. 404.000

QUOTE TERRENO	412.093	412.791	413.473
DIST. PARZIALI TERRENO	5.00	5.00	
QT. CORDOLO PARATIA	410.986	410.986	410.986
DIST. PARZIALI	0.85	1.65	4.44

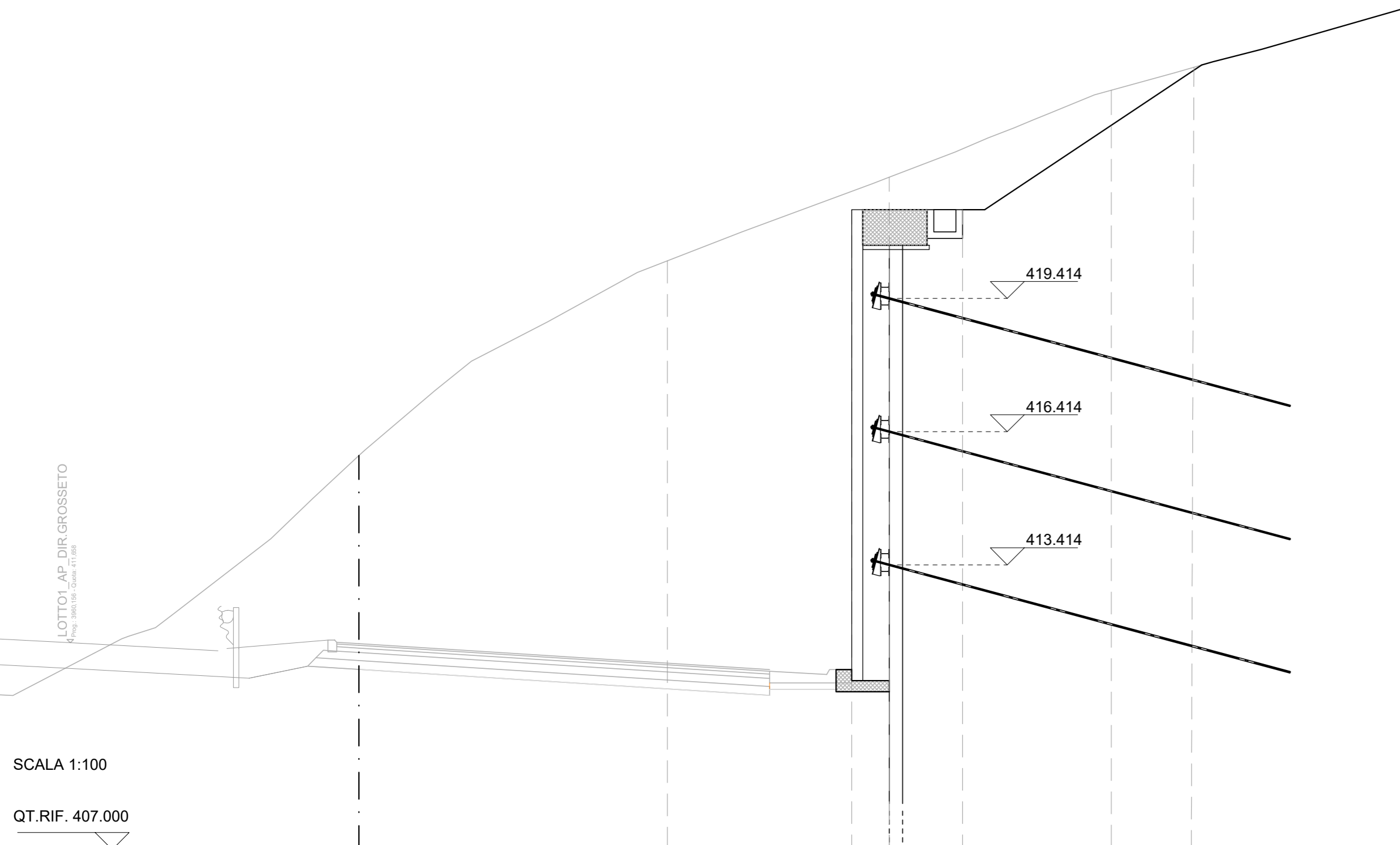
SEZIONE N.: 158  
QT. PROGETTO: 411.120  
DIST. PROG.: 3925.000



SCALA 1:100  
QT.RIF. 407.000

QUOTE TERRENO	416.197	418.005	419.065
DIST. PARZIALI TERRENO	5.00	5.00	
QT. CORDOLO PARATIA	416.337	416.337	416.337
DIST. PARZIALI	0.85	1.65	5.39

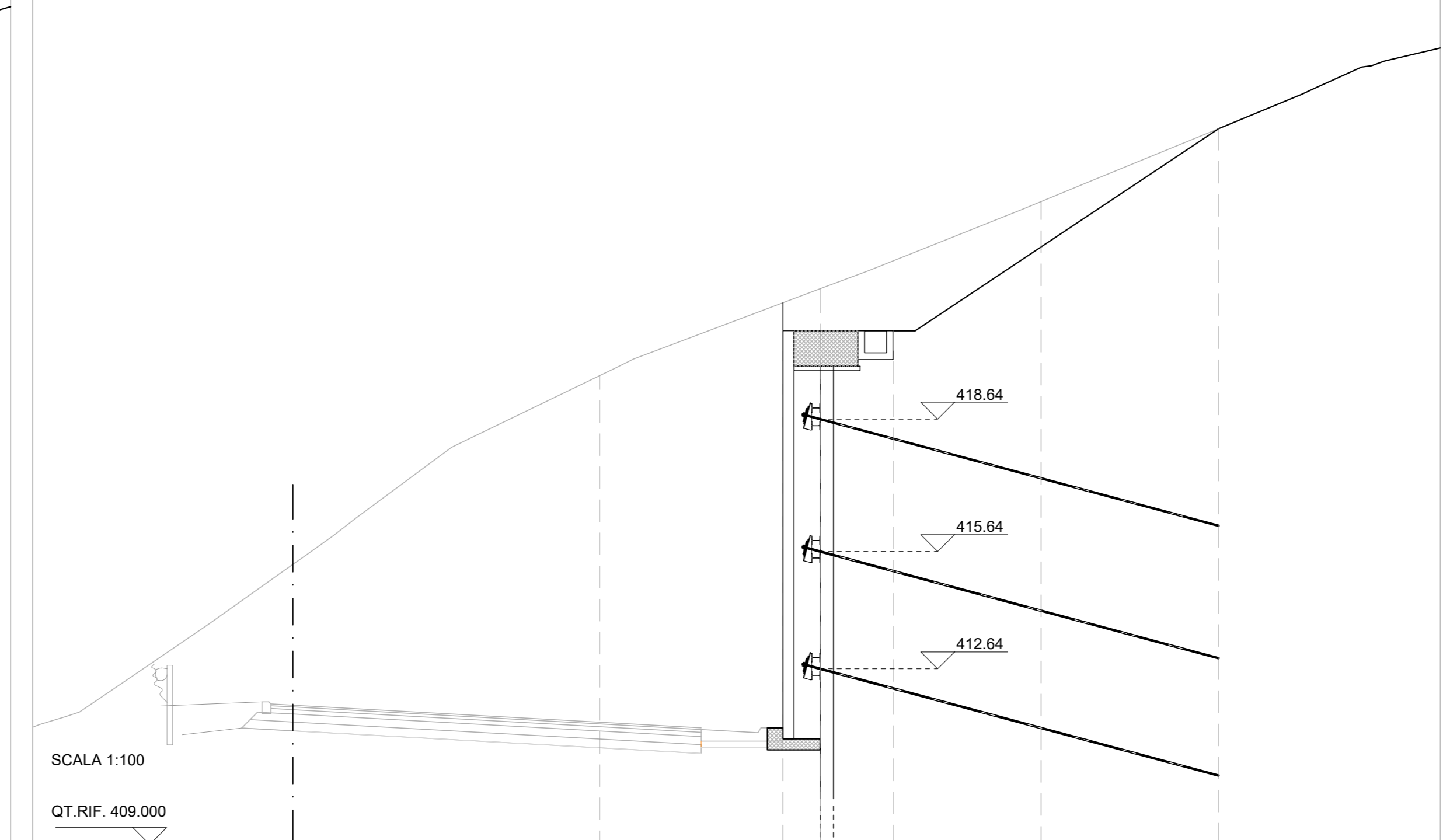
SEZIONE N.: 159  
QT. PROGETTO: 411.639  
DIST. PROG.: 3975.000



SCALA 1:100  
QT.RIF. 407.000

QUOTE TERRENO	420.293	422.148	424.105
DIST. PARZIALI TERRENO	5.00	5.00	
QT. CORDOLO PARATIA	421.414	421.414	421.414
DIST. PARZIALI	0.85	1.65	5.15

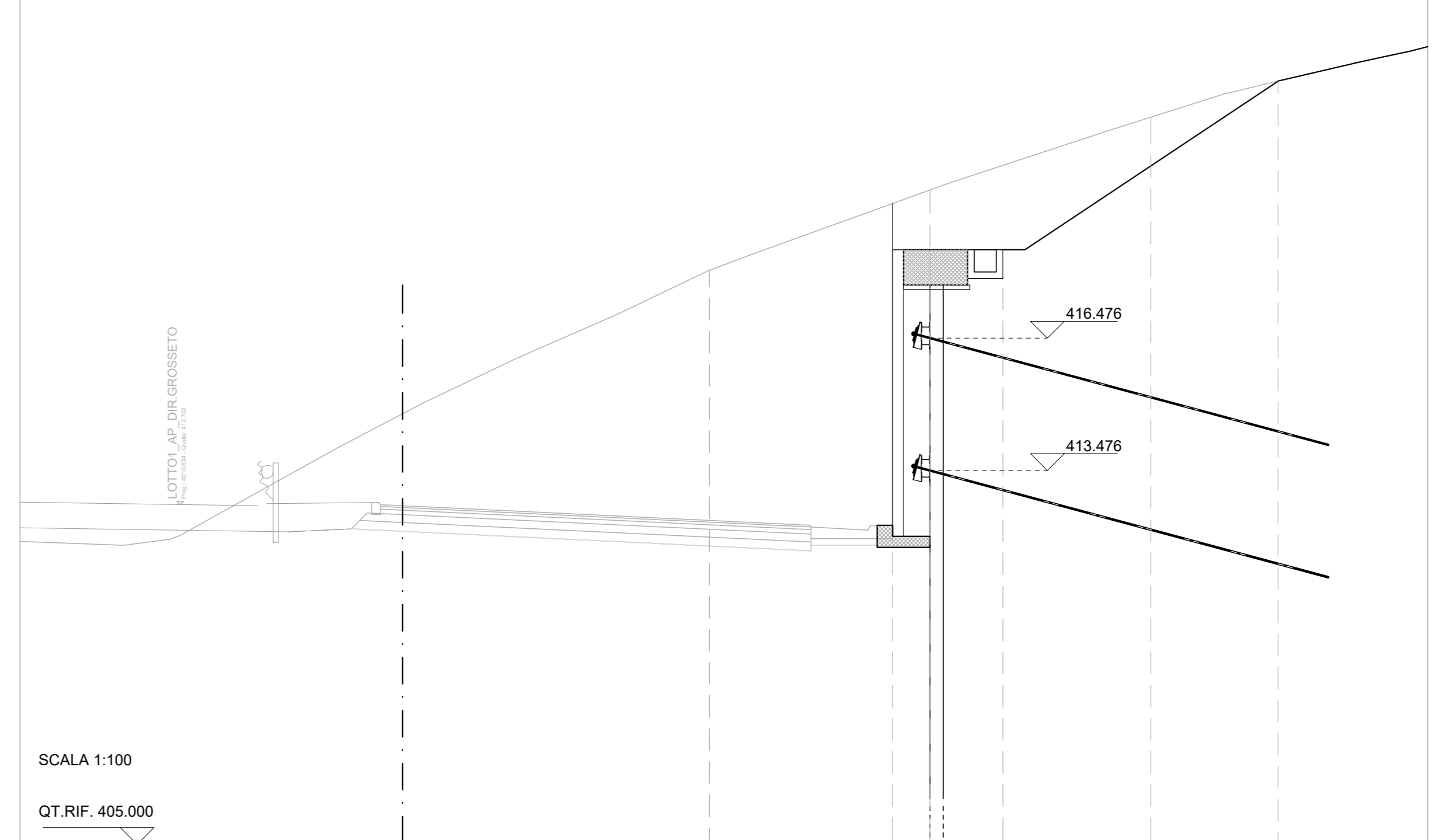
SEZIONE N.: 160  
QT. PROGETTO: 412.154  
DIST. PROG.: 3975.000



SCALA 1:100  
QT.RIF. 409.000

QUOTE TERRENO	419.629	421.597	423.57
DIST. PARZIALI TERRENO	5.00	5.00	
QT. CORDOLO PARATIA	420.04	420.04	420.04
DIST. PARZIALI	0.85	1.65	7.37

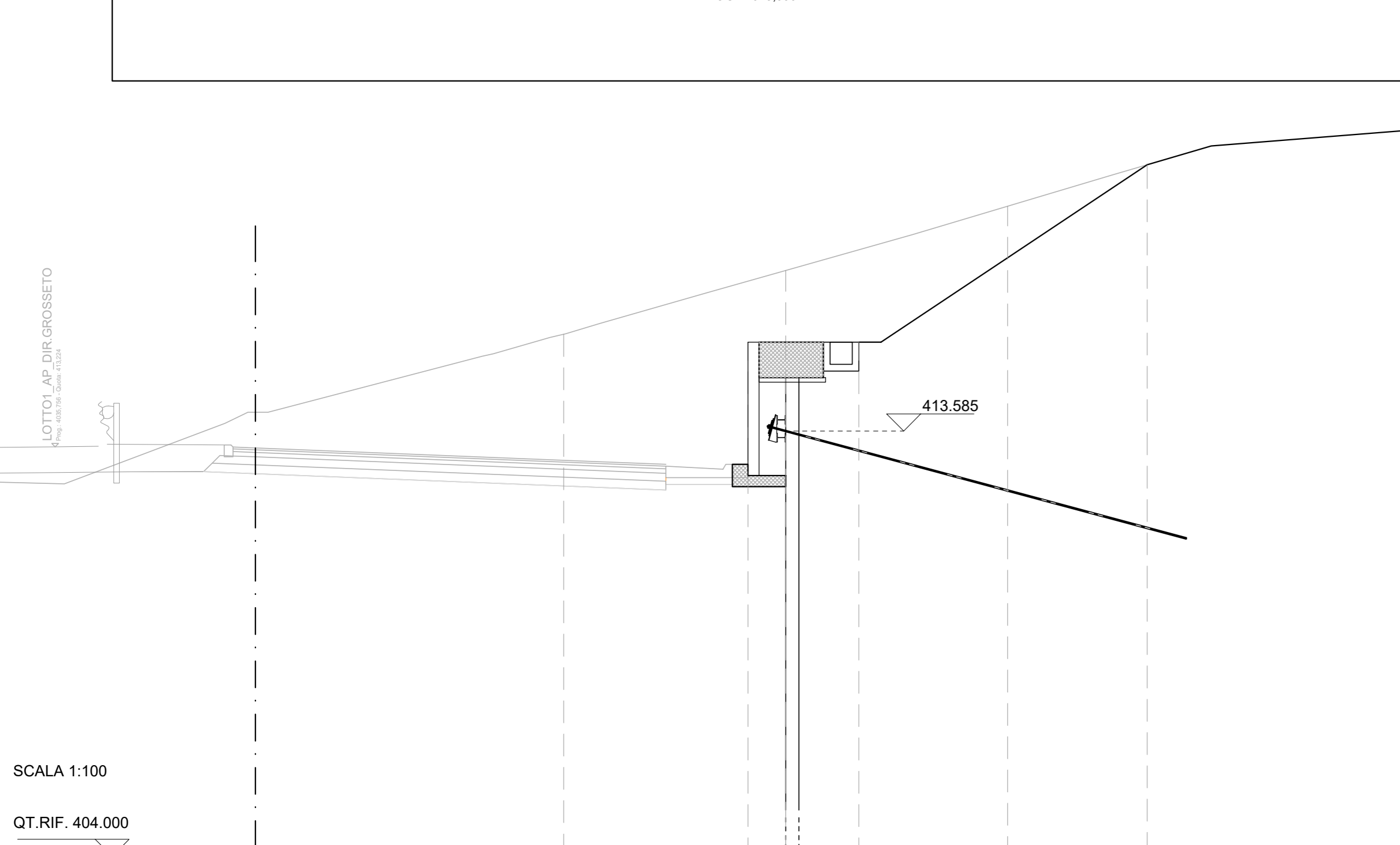
SEZIONE N.: 161  
QT. PROGETTO: 412.676  
DIST. PROG.: 4000.000



SCALA 1:100  
QT.RIF. 405.000

QUOTE TERRENO	418.011	419.832	421.748
DIST. PARZIALI TERRENO	5.00	5.00	
QT. CORDOLO PARATIA	418.476	418.476	418.476
DIST. PARZIALI	0.85	1.65	6.23

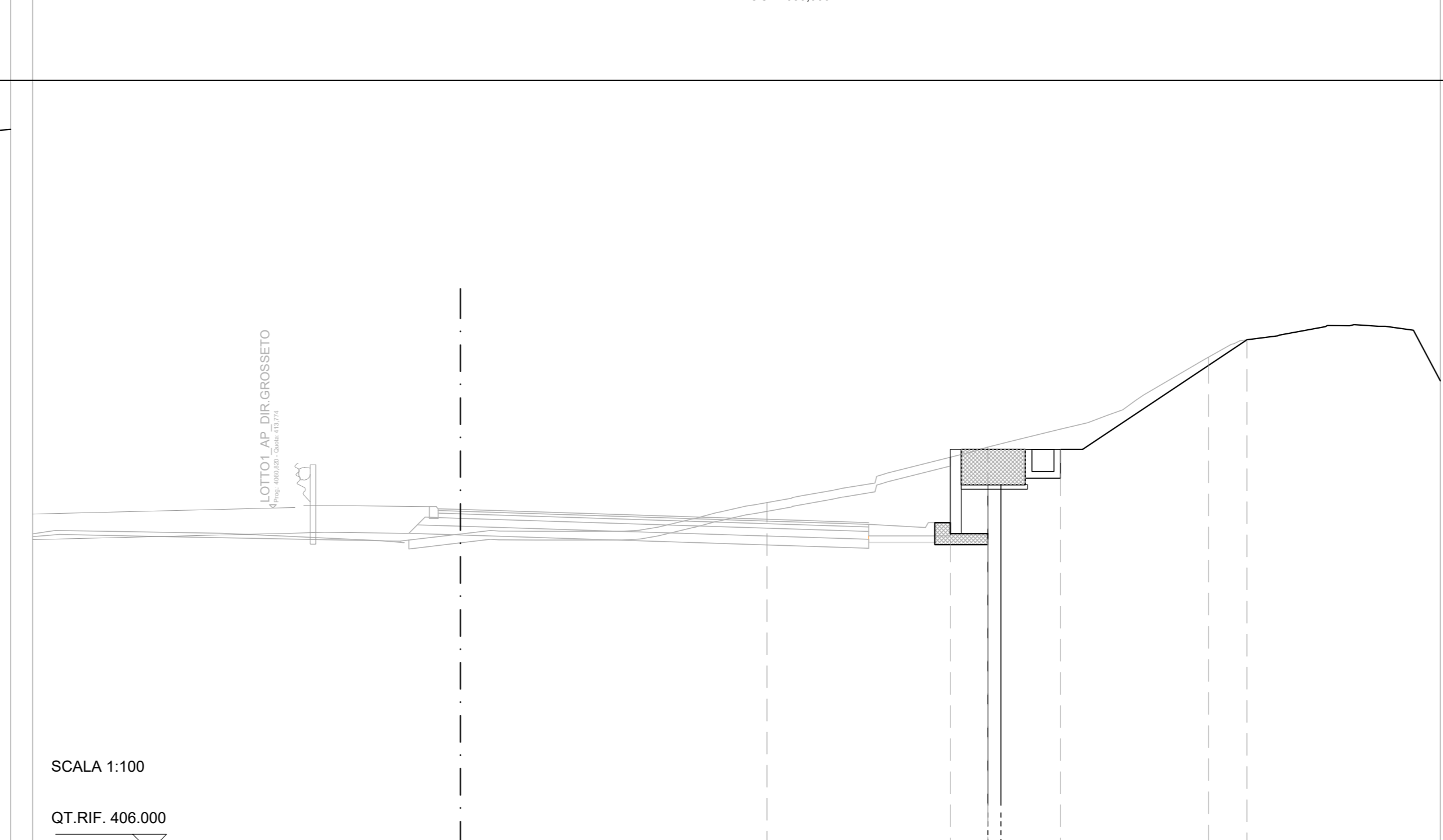
SEZIONE N.: 162  
QT. PROGETTO: 413.196  
DIST. PROG.: 4025.000



SCALA 1:100  
QT.RIF. 404.000

QUOTE TERRENO	415.759	417.196	418.641
DIST. PARZIALI TERRENO	5.00	5.00	
QT. CORDOLO PARATIA	415.595	415.595	415.595
DIST. PARZIALI	0.85	1.65	6.50

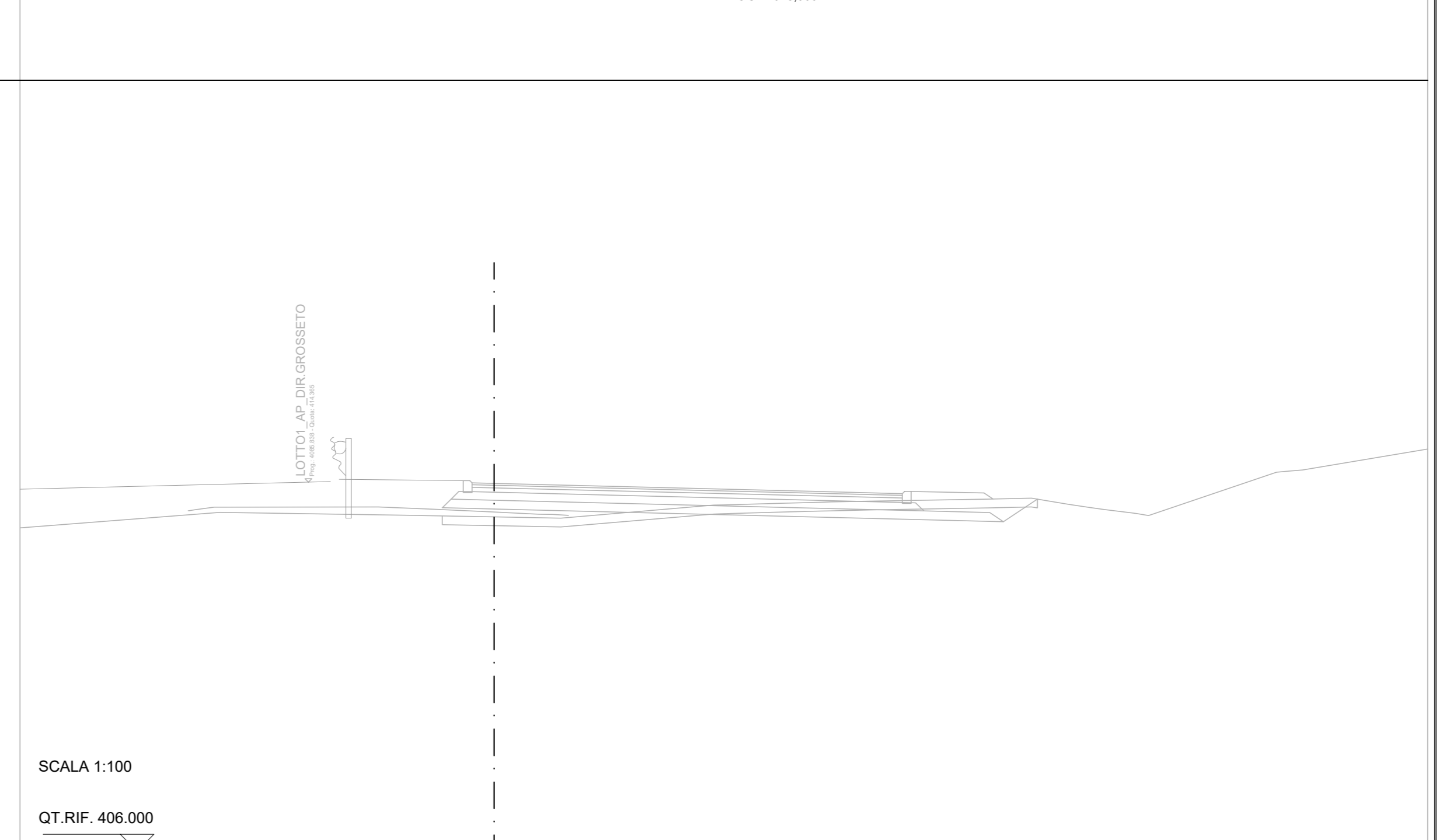
SEZIONE N.: 163  
QT. PROGETTO: 413.743  
DIST. PROG.: 4025.000



SCALA 1:100  
QT.RIF. 406.000

QUOTE TERRENO	413.901	415.157	417.104
DIST. PARZIALI TERRENO	5.00	5.00	
QT. CORDOLO PARATIA	415.103	415.103	415.103
DIST. PARZIALI	0.85	1.65	4.22

SEZIONE N.: 164  
QT. PROGETTO: 414.332  
DIST. PROG.: 4075.000



SCALA 1:100  
QT.RIF. 406.000

QUOTE TERRENO			
DIST. PARZIALI TERRENO			
QT. CORDOLO PARATIA			
DIST. PARZIALI			

**Sanas**  
GRUPPO FS ITALIANE  
Direzione Progettazione e Realizzazione Lavori

**E78 GROSSETO - FANO**  
Tratto Nodo di Arezzo - Selci - Lama (E45)  
Adeguamento a quattro corsie del tratto  
San Zeno - Arezzo - Palazzo del Pero, 1° lotto

**PROGETTO DEFINITIVO** | FI 508

ANAS - DIREZIONE PROGETTAZIONE E REALIZZAZIONE LAVORI

IL GEOLOGO Dott. Geol. Roberto Salucci Ordine dei geologi della Regione Lazio n. 633	1 PROGETTISTI SPECIALISTICI Ing. Ambrogio Signorini Ordine Ingegneri Provincia di Roma n. A35111	PROGETTAZIONE ATI: (Mandatario) <b>GP INGENNERIA</b> GESTIONE PROGETTI INGEGNERIA s.r.l. (Mandatario)
COORDINATORE PER LA SICUREZZA IN FASE DI PROGETTAZIONE Arch. Sesto Salvatore Vermiglio Ordine Architetti Provincia di Reggio Calabria n. 1270	Ing. Moreno Panfilì Ordine Ingegneri Provincia di Perugia n. 03559	(Abbandonato) <b>coopprogetti</b> <b>engeko</b> S.p.A. - Direzione Provinciale di Roma
VISTO: IL RESP. DEL PROCEDIMENTO Ing. Francesco Piani	Ing. Matteo Borrioglio Ordine Ingegneri Provincia di Pordenone n. 1270	IL PROGETTISTA RESPONSABILE DELL'INTEGRAZIONE ATTI SPECIALISTICI Dott. Ing. GIORGIO GUIDUCCI Ordine Ingegneri Provincia di Roma n. 20629

OPERE D'ARTE MINORI - OPERE DI SOSTEGNO

OS19 DIR. FANO  
SEZIONI

CODICE PROGETTO	NOME FILE	REVISIONE	SCALA
DPFI508D23	P010S19STRS201_B	B	1:100

PROGETTO	LIV. PROG. ANNO	ELAB.	DATA	REDAITTO	VERIFICATO	APPROVATO
D						
C						
B	Revisione a seguito istruttoria n°U. 0018028-09-01-2024	Gennaio '24	Risso	Borbugo	Guiducci	
A	Emissione	Agosto '23	Risso	Borbugo	Guiducci	