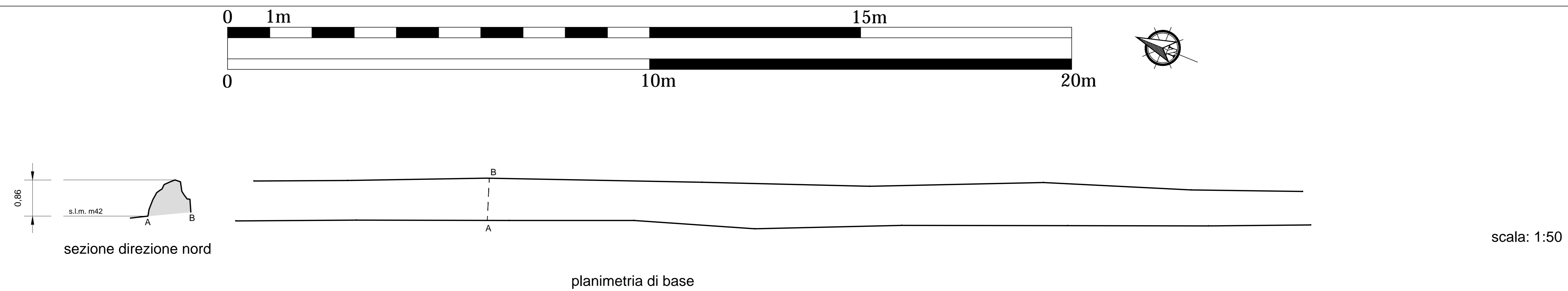
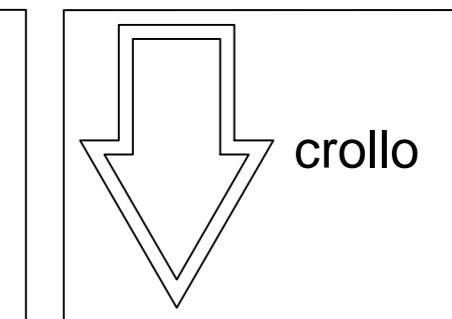



RILIEVO VOLUMETRICO



scala: 1:50

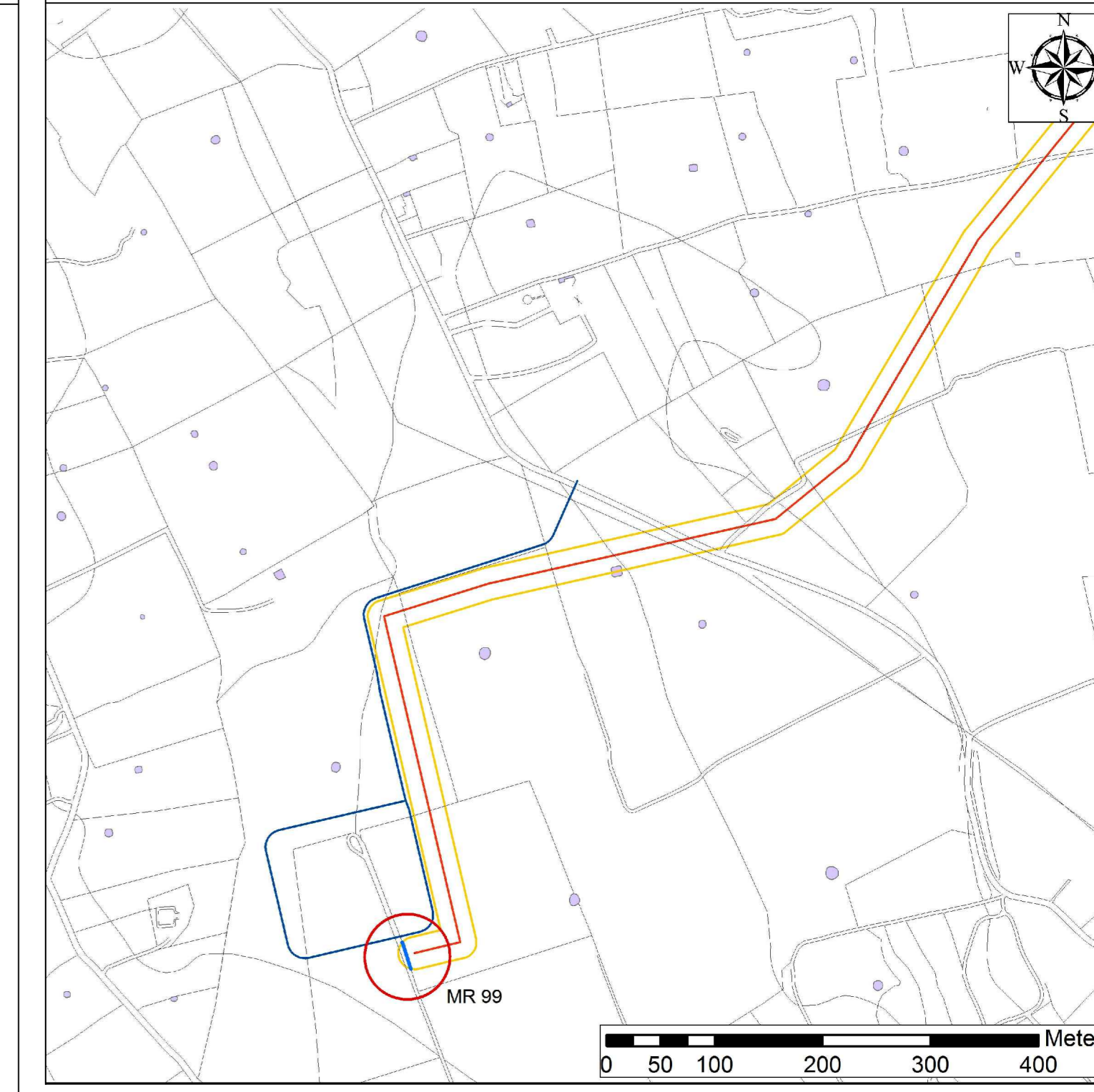

VISTA FOTOGRAFICA GENERALE



- Microtunnel
- Corridoio 30m
- Tracciato di Progetto

Tipologia 3 - Accumulazione a stratificazione con tessitura mediamente disordinata..

VISTA FOTOGRAFICA DI DETTAGLIO



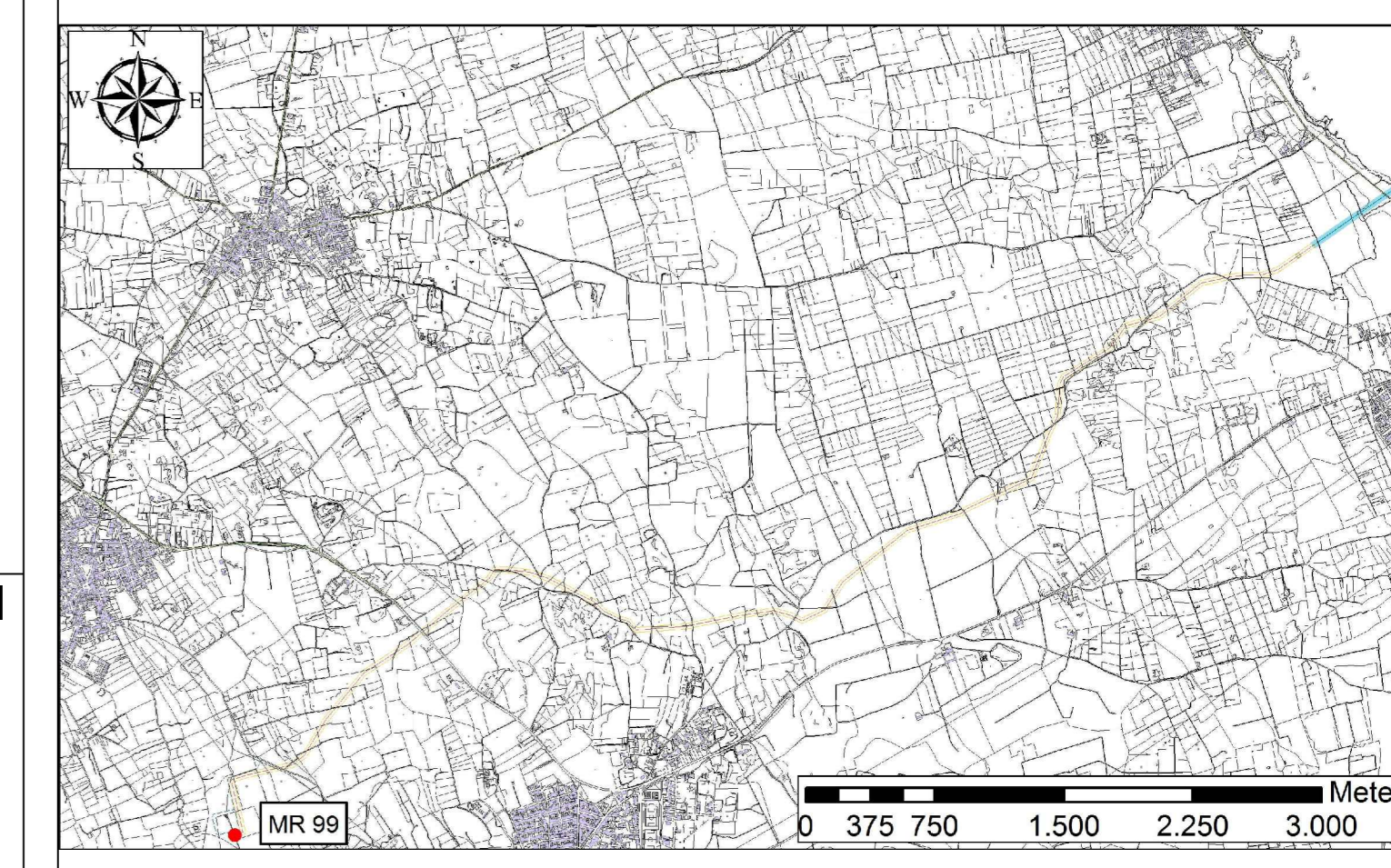
Muro orientato N-S. Segna il confine tra un oliveto (a Est) e un campo coltivato a cereali (a Ovest). La visibilità è scarsa sul lato Est, nulla su quello Ovest.

Il paramento Est è realizzato in pietre di medie dimensioni dalla forma piatta ma irregolare, accumulate per stratificazione in maniera piuttosto ordinata, a tratti poggiate su pietre di grandi dimensioni. La cresta è ben distinta, costituita da pietre di pezzatura maggiore poste di testa. La tessitura è abbastanza fitta.

Lo stato di conservazione è pessimo. Ampi tratti lungo tutto il tracciato risultano in crollo.



FOTO PARTICOLARI



PROGETTO		ESPOSIZIONE PER PROCEDURA VIA		DATA		REDAZIONE		Foglio 1 of 1	
TRANS ADRIATIC PIPELINE		ESPOSIZIONE PER PROCEDURA VIA		DATA		REDAZIONE		Foglio 1 of 1	
TRANS ADRIATIC PIPELINE		ESPOSIZIONE PER PROCEDURA VIA		DATA		REDAZIONE		Foglio 1 of 1	
TRANS ADRIATIC PIPELINE		ESPOSIZIONE PER PROCEDURA VIA		DATA		REDAZIONE		Foglio 1 of 1	