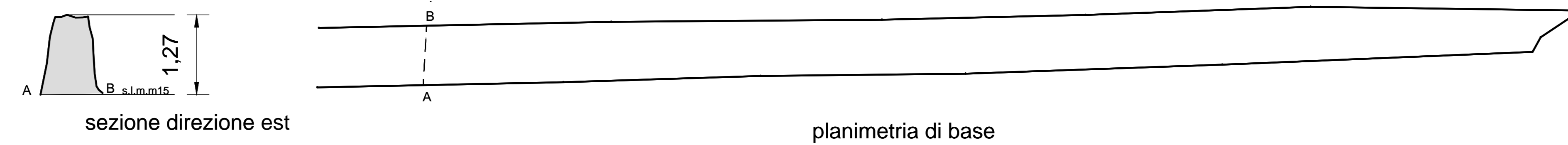



RILIEVO VOLUMETRICO



scala: 1:50

VISTA FOTOGRAFICA GENERALE



scala: 1:50

VISTA FOTOGRAFICA DI DETTAGLIO

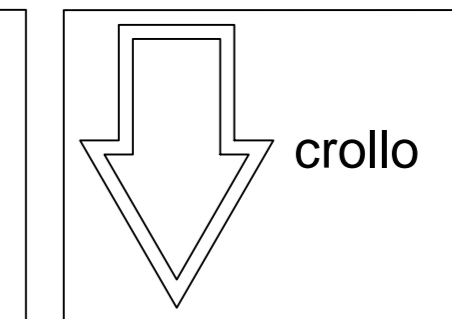


scala: 1:25



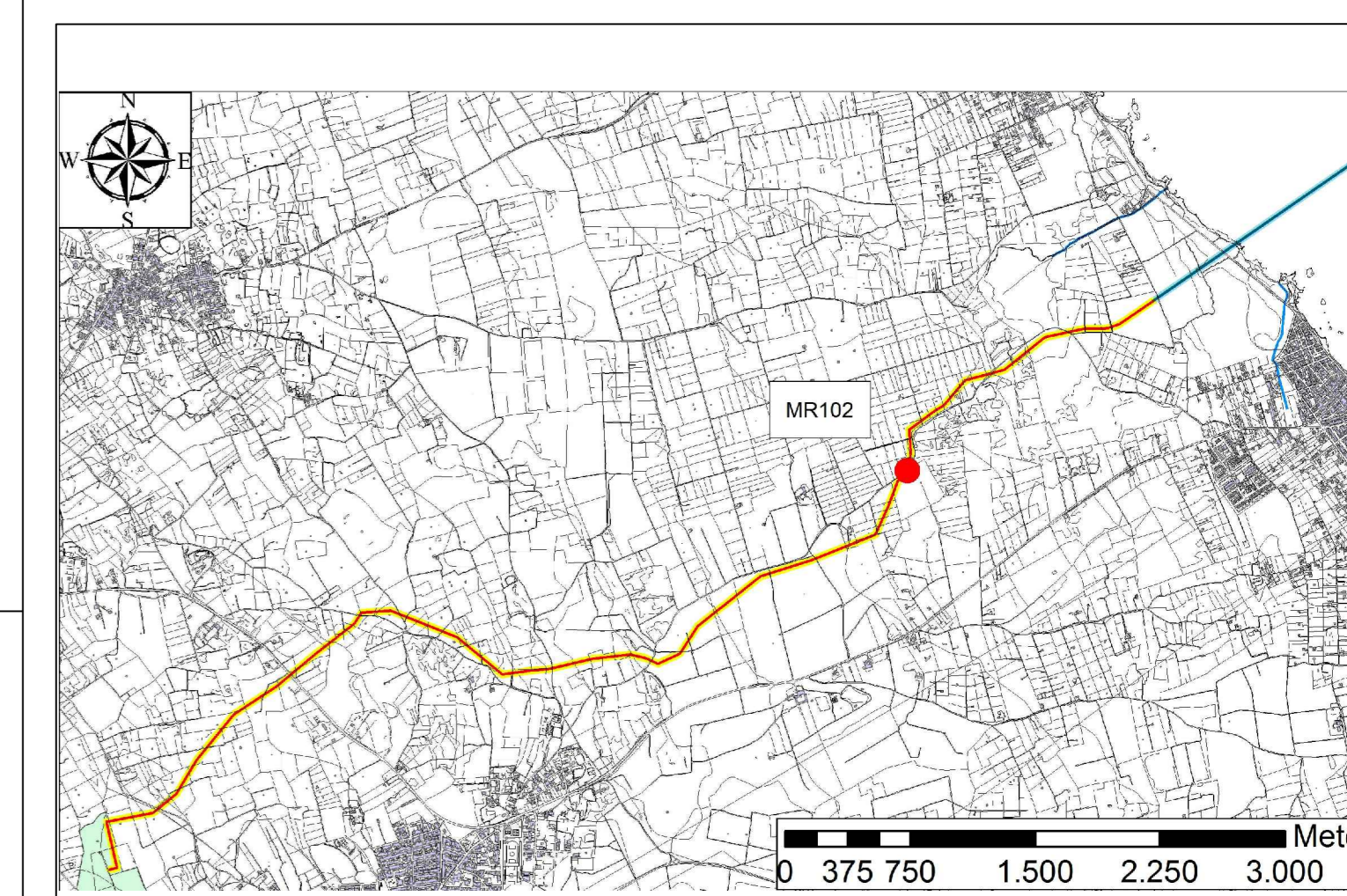
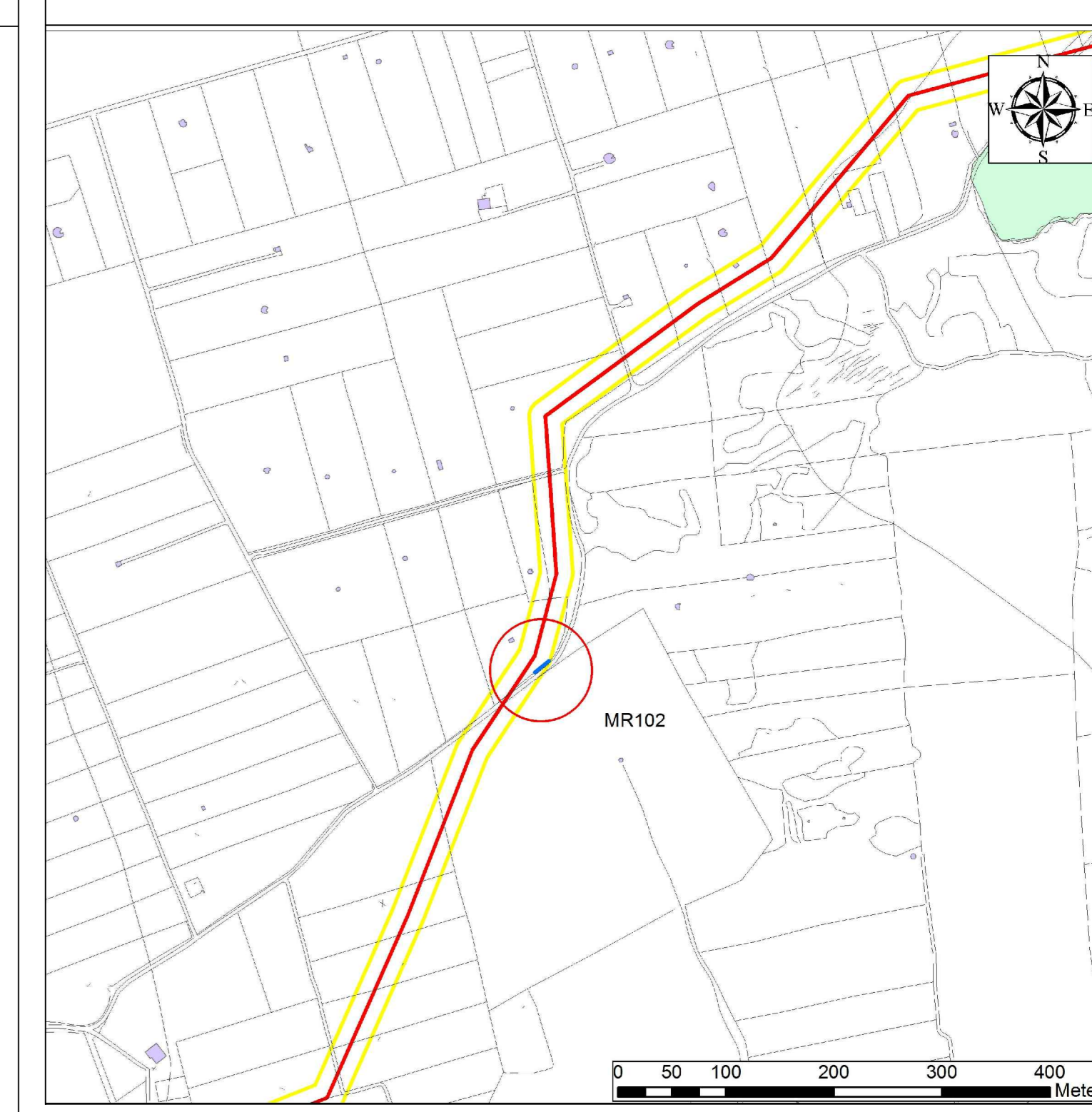
Il muro segna il confine tra un uliveto (a Nord) e la strada (a Sud).

**Prospetto Sud:**  
La visibilità risulta discreta.  
Il muro è costituito da pietre dalla forma irregolare di dimensioni medie, accumulate per stratificazione in tessitura poco coerente. Nella metà orientale si nota, a circa tre quarti dell'altezza del muro, un filare costituito da pietre di grosse dimensioni, molte delle quali poste di taglio. La parte sommitale non appare regolarizzata o particolarmente curata. Nel tratto occidentale si osservano pietre di grandi dimensioni alla base.  
Si presenta in buono stato di conservazione.



- Microtunnel
- Corridoio 30m
- Tracciato di Progetto

Tipologia 3 - Accumulazione a stratificazione con tessitura mediamente disordinata.



|                         |  |                               |  |            |           |          |              |
|-------------------------|--|-------------------------------|--|------------|-----------|----------|--------------|
| PROGETTO                |  | ESPRESSIONE PER PROCEDURA VAL |  | DATA       | REDAZIONE | VERIFICA | APPROVAZIONE |
| TRANS ADRIATIC PIPELINE |  | ESPRESSIONE PER PROCEDURA VAL |  | 08/03/2014 | ES        | ES       | ES           |
| TRANS ADRIATIC PIPELINE |  | ESPRESSIONE PER PROCEDURA VAL |  | 08/03/2014 | ES        | ES       | ES           |
| TRANS ADRIATIC PIPELINE |  | ESPRESSIONE PER PROCEDURA VAL |  | 08/03/2014 | ES        | ES       | ES           |