RILIEVO VOLUMETRICO

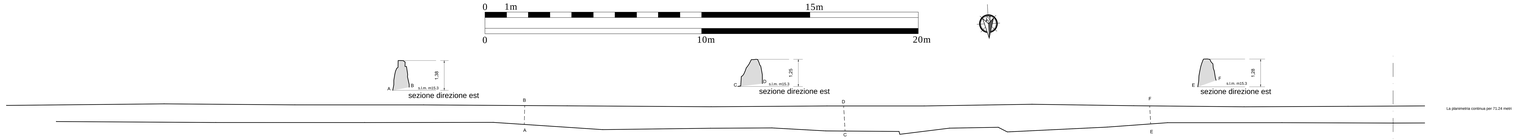

scala: 1:50

VISTA FOTOGRAFICA GENERALE

planimetria di base

E



O

scala: 1:50

prospetto generale nord

VISTA FOTOGRAFICA DI DETTAGLIO

01

02

03

04

05

06

07

08

prospetto di dettaglio nord

07

08

09

10

11

12

13



14

scala: 1:25

0 1m 5m

Prospetto Nord.
Nel tratto più a Est l'andamento del muro si fa irregolare, con rientranze e inspessimenti. In questa porzione la base è formata da due filari di grossi blocchi, su cui sono posate pietre di dimensioni medio piccole, spesso dalla forma piatta. In generale nella metà settentrionale si riscontra un largo impiego di blocchi parallelepipedi sbozzati a colpi di scalpello, la cui presenza si intensifica procedendo verso Est. I blocchi si rinvengono tanto alla base quanto a metà altezza, in filari abbastanza regolari che si interrompono per lasciare spazio alle pietre. Lo stesso tipo di blocchi, posti di testa, è impiegato come cresta: nel segmento iniziale, sui blocchi sono accumulate pietre di varie forme e dimensioni. A ridosso dell'intersezione con il muro MR105 si notano blocchi di notevoli dimensione a fungere da base, poggianti su un basamento apparentemente costituito dal banco roccioso affiorante, che risulta ben regolarizzato. Nella metà orientale, invece, il muro è composto da pietre dalla forma irregolare, di varie dimensioni, accumulate per stratificazione a disegnare un profilo a scarpa; in alcune porzioni si nota una notevole presenza di pietre piatte, la cui presenza si intensifica nel settore centrale. La base, distinguibile in alcune aree, è formata da grosse pietre dalla forma irregolare e, all'estremità meridionale, dal banco roccioso affiorante, ben regolarizzato a formare una sorta di bassa banchina. Nel tratto più a Ovest, un unico filare di grosse pietre poste di testa funge da cresta; in alcuni tratti esse sono allocate su pietre piatte di varie dimensioni. Per un breve tratto la cresta è invece costituita da pietre piatte poste di testa. La cresta si conserva bene per i primi 50 m, per poi sparire per i successivi 30 m
Il muro si presenta in buono stato di conservazione.

crollo

Microtunnel

Corridoio 30m

Tracciato di Progetto

Tipologia 6 - Accumulazione a stratificazione con blocchi squadrati inseriti.

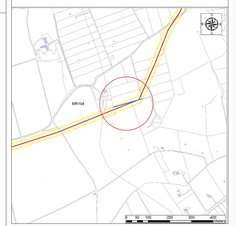

00	30.06.20	EMISSIONE PER ISTRUTTORIA							
01	30.11.20	EMISSIONE							
REV.	DATA	DESCRIZIONE	DISEGNATO	VERIFICATO	APPROVATO				

PROGETTO

TRANS ADRIATIC PIPELINE

TAP

Appendice 5 Tavola 143 - Documentazione del muro a secco MR104

CODICE DOCUMENTO: 1-ST-TA-00001

TRANS ADRIATIC PIPELINE

CODICE PROGETTO: 1-TAP

PAGINA: 1 DI 1

ENVIRONMENTAL RESOURCES MANAGEMENT

DISEGNO PRECEDENTE: DISEGNO CORRENTE: 00.A.00 - 0.0.00 - A.0.1 - T.143 - 10001-LMP