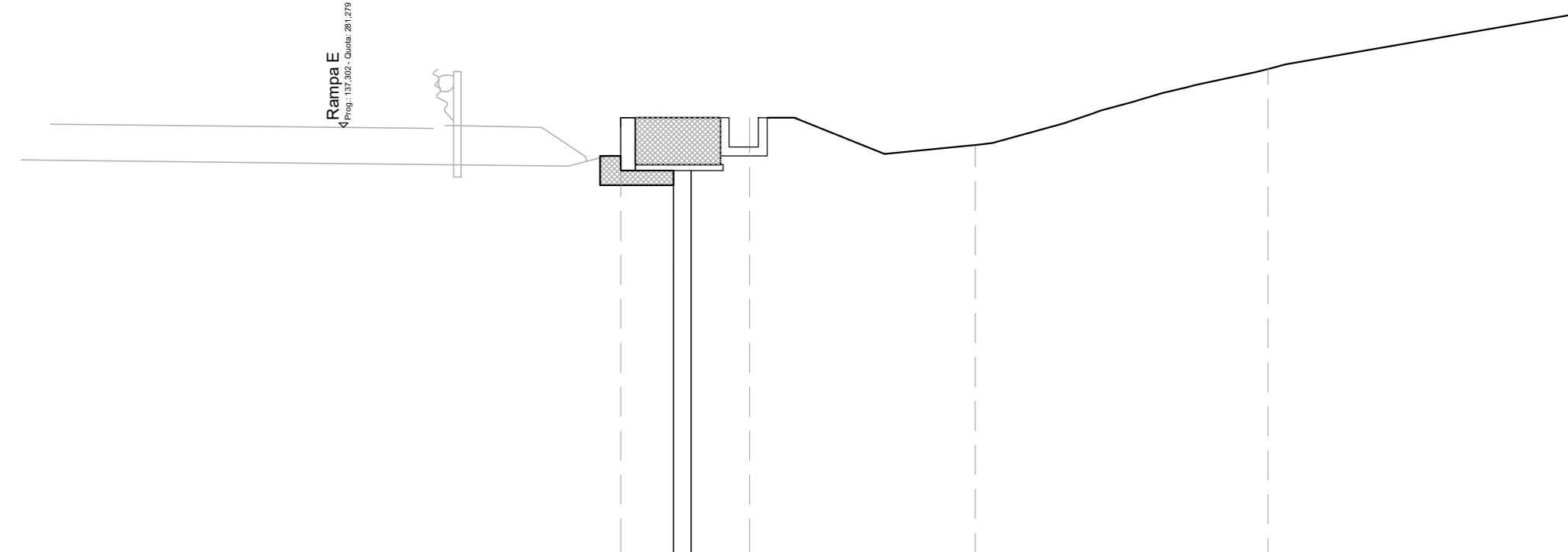


SEZIONI PROGRESSIVE  
SCALA 1:100

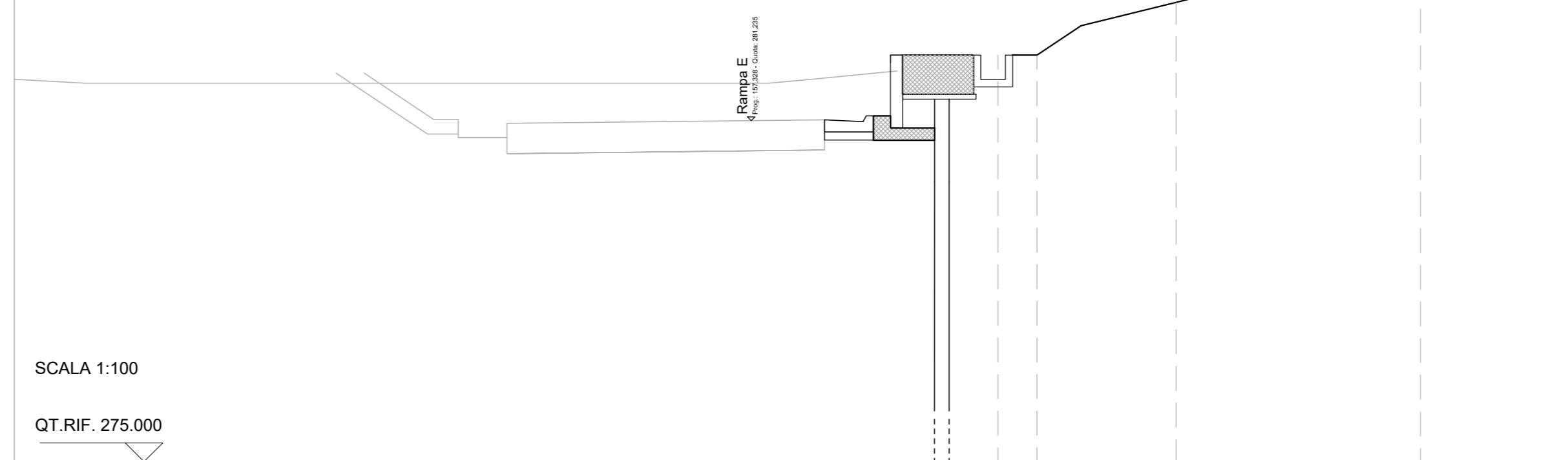
SEZIONE N. 13  
QT. PROGETTO: 281.125  
DIST. PROG.: 2.827



SCALA 1:100  
QT.RIF. 274.000

QUOTE TERRENO		280.886		280.958		282.276
DIST. PARZIALI TERRENO			5.00		5.00	
QT. CORDOLO PARATIA		281.443	281.443	281.443		
DIST. PARZIALI		1.00	1.48			

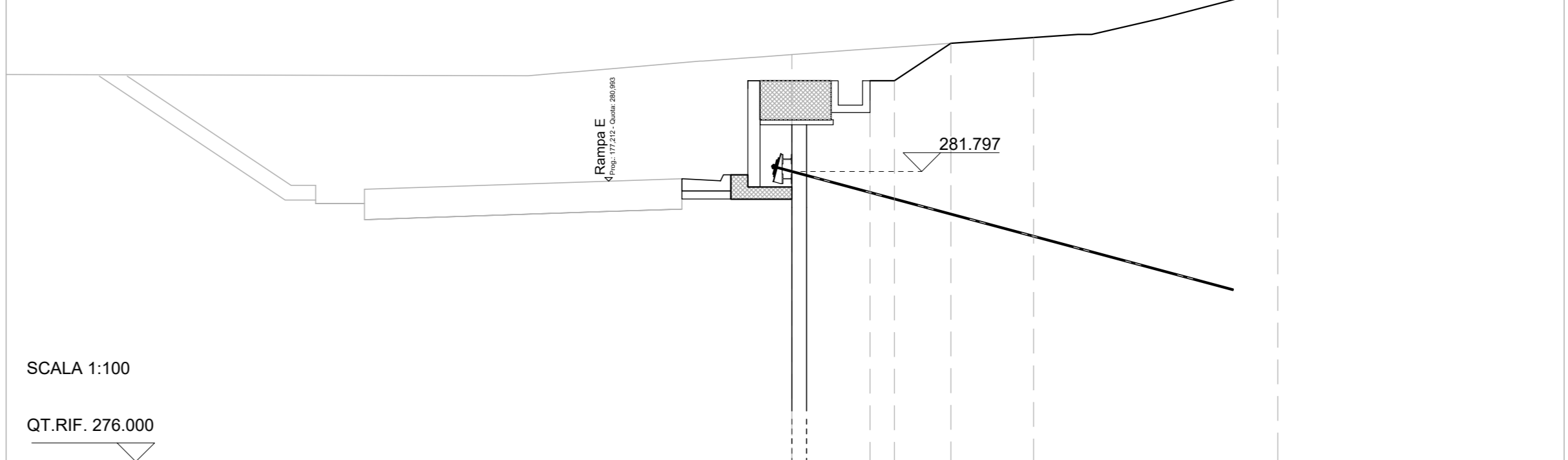
SEZIONE N. 13  
QT. PROGETTO: 281.409  
DIST. PROG.: 22.000



SCALA 1:100  
QT.RIF. 275.000

QUOTE TERRENO		283.324		284.404		284.796
DIST. PARZIALI TERRENO			5.00		5.00	
QT. CORDOLO PARATIA		283.324	283.324	283.324	283.324	
DIST. PARZIALI		1.00	1.48	0.80		

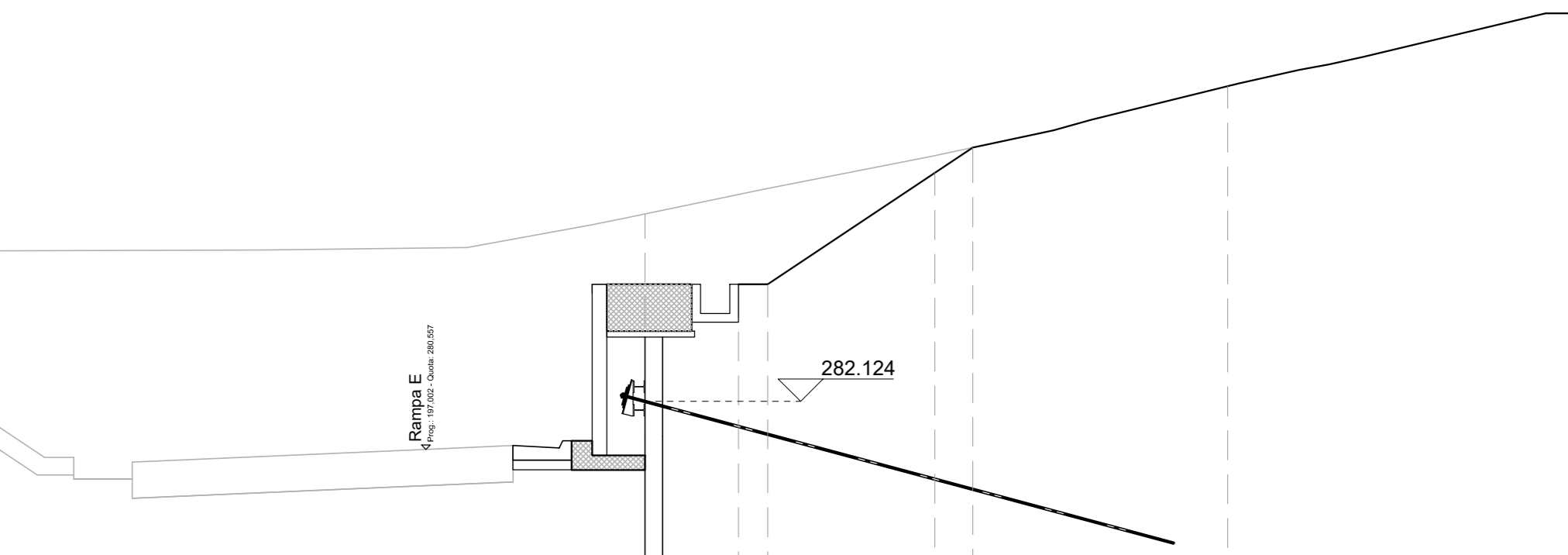
SEZIONE N. 22  
QT. PROGETTO: 281.692  
DIST. PROG.: 42.000



SCALA 1:100  
QT.RIF. 276.000

QUOTE TERRENO		284.331		284.650		285.679
DIST. PARZIALI TERRENO			5.00		5.00	
QT. CORDOLO PARATIA		283.797	283.797	283.797	283.797	284.527
DIST. PARZIALI		0.85	1.65	0.50	1.16	

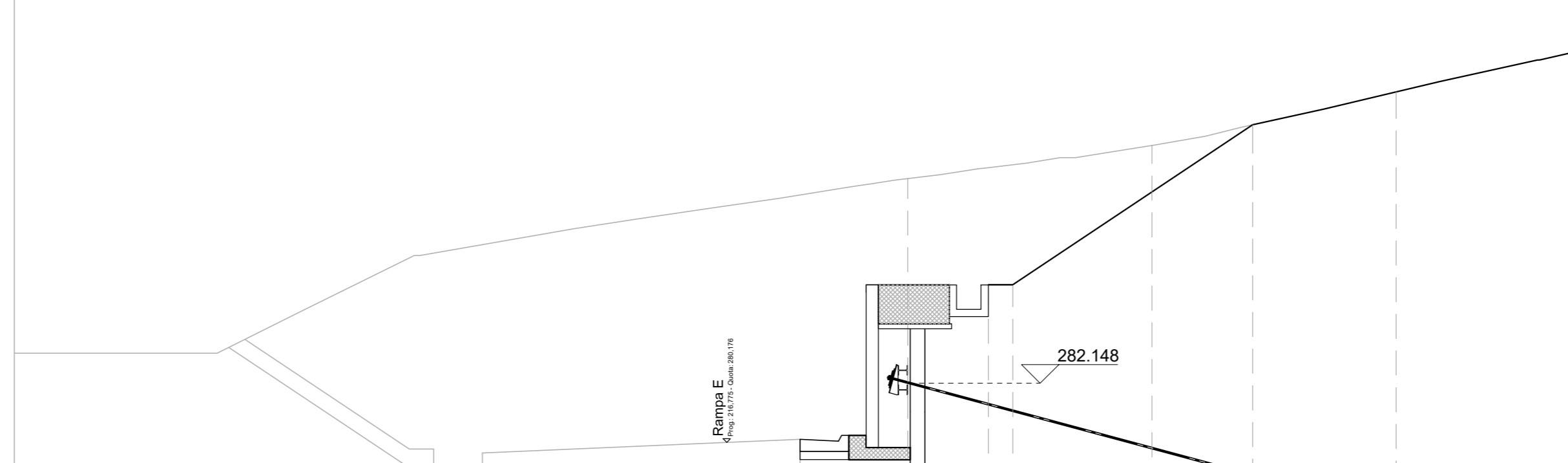
SEZIONE N. 12  
QT. PROGETTO: 282.976  
DIST. PROG.: 62.000



SCALA 1:100  
QT.RIF. 276.000

QUOTE TERRENO		285.312		286.024		287.261
DIST. PARZIALI TERRENO			5.00		5.00	
QT. CORDOLO PARATIA		284.124	284.124	284.124	284.124	
DIST. PARZIALI		0.85	1.65	0.50	3.50	

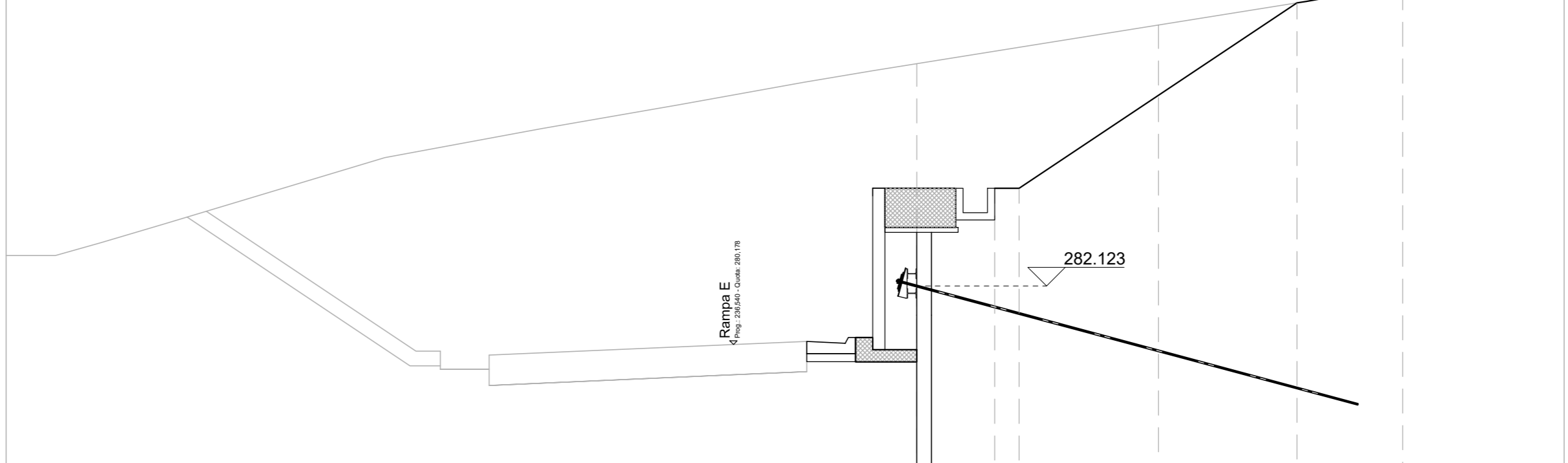
SEZIONE N. 42  
QT. PROGETTO: 282.260  
DIST. PROG.: 62.000



SCALA 1:100  
QT.RIF. 277.000

QUOTE TERRENO		286.321		287.600		288.095
DIST. PARZIALI TERRENO			5.00		5.00	
QT. CORDOLO PARATIA		284.148	284.148	284.148	284.148	287.422
DIST. PARZIALI		0.65	1.65	0.50	4.91	

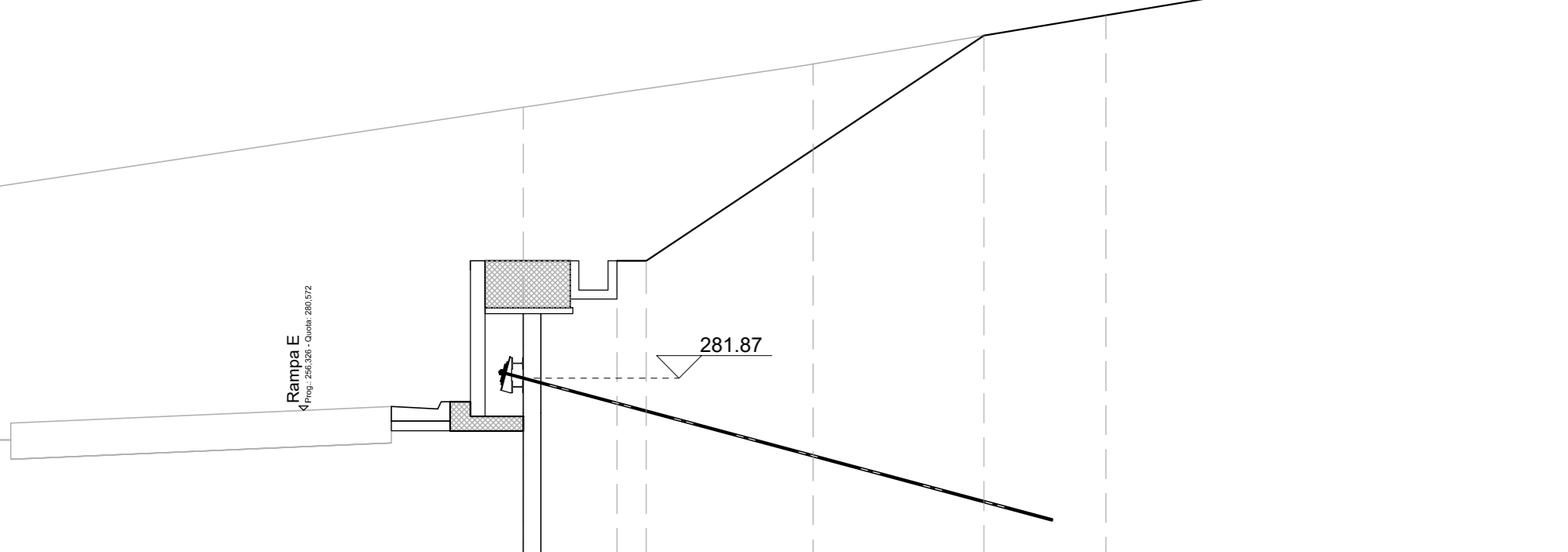
SEZIONE N. 52  
QT. PROGETTO: 282.458  
DIST. PROG.: 102.000



SCALA 1:100  
QT.RIF. 275.000

QUOTE TERRENO		286.682		287.461		288.29
DIST. PARZIALI TERRENO			5.00		5.00	
QT. CORDOLO PARATIA		284.123	284.123	284.123	284.123	287.914
DIST. PARZIALI		0.85	1.65	0.50	5.69	

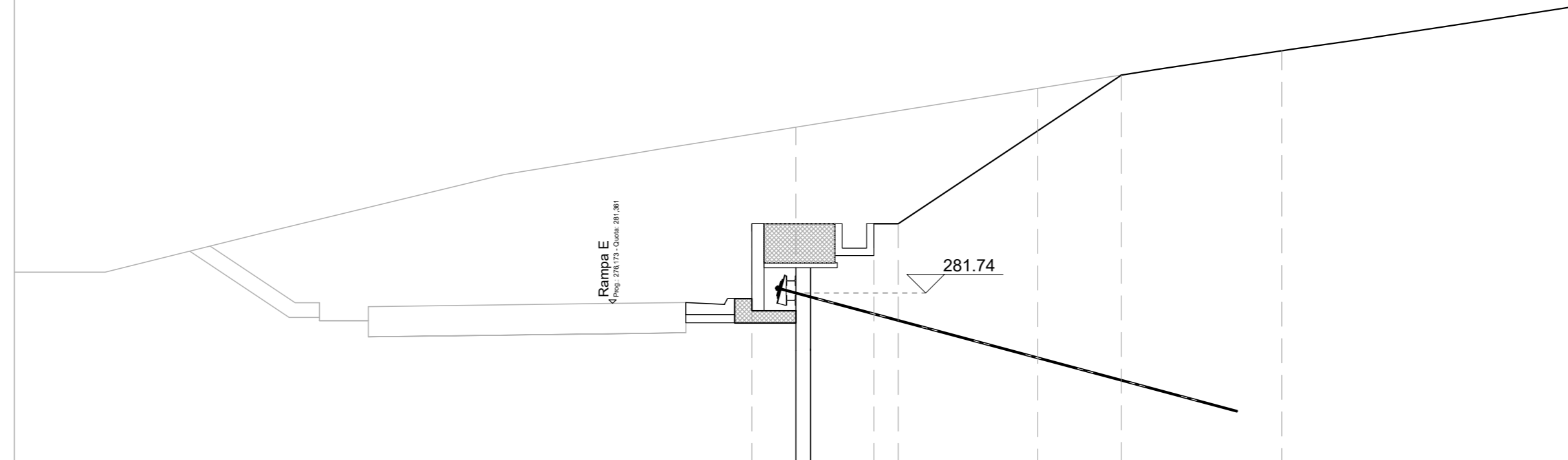
SEZIONE N. 62  
QT. PROGETTO: 282.638  
DIST. PROG.: 122.000



SCALA 1:100  
QT.RIF. 275.000

QUOTE TERRENO		286.463		287.231		288.059
DIST. PARZIALI TERRENO			5.00		5.00	
QT. CORDOLO PARATIA		283.87	283.87	283.87	283.87	287.714
DIST. PARZIALI		0.85	1.65	0.50	5.77	

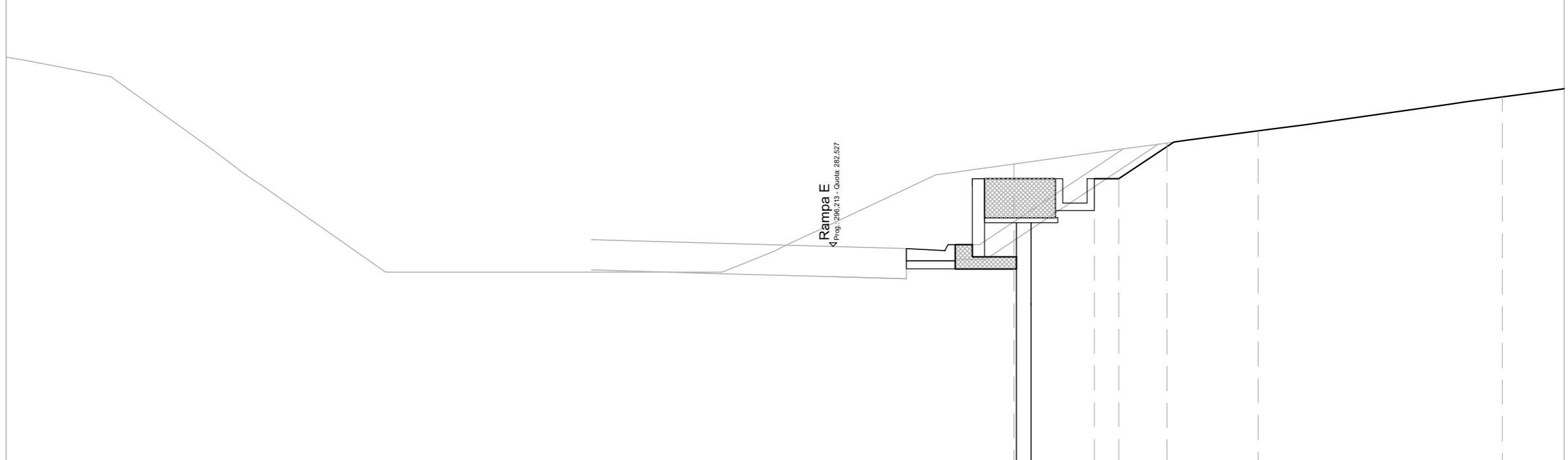
SEZIONE N. 72  
QT. PROGETTO: 282.830  
DIST. PROG.: 142.000



SCALA 1:100  
QT.RIF. 275.000

QUOTE TERRENO		285.710		286.51		287.282
DIST. PARZIALI TERRENO			5.00		5.00	
QT. CORDOLO PARATIA		283.74	283.74	283.74	283.74	286.784
DIST. PARZIALI		0.85	1.65	0.50	4.57	

SEZIONE N. 82  
QT. PROGETTO: 283.732  
DIST. PROG.: 162.000



SCALA 1:100  
QT.RIF. 275.000

QUOTE TERRENO		284.862		285.643		286.308
DIST. PARZIALI TERRENO			5.00		5.00	
QT. CORDOLO PARATIA		284.653	284.653	284.653	284.653	285.391
DIST. PARZIALI		0.85	1.65	0.50	0.98	



**Direzione Progettazione e Realizzazione Lavori**

**E78 GROSSETO - FANO**  
**Tratto Nodo di Arezzo - Selci - Lama (E45)**  
**Adeguamento a quattro corsie del tratto**  
**San Zeno - Arezzo - Palazzo del Pero, 1° lotto**

**PROGETTO DEFINITIVO** FI 508

**ANAS - DIREZIONE PROGETTAZIONE E REALIZZAZIONE LAVORI**

<p><b>IL GEOLOGO</b> Dott. Geol. Roberto Salucci Ordine dei geologi della Regione Lazio n. 633</p>	<p><b>1 PROGETTISTI SPECIALISTICI</b> Ing. Ambrogio Signorini Ordine Ingegneri Provincia di Roma n. A35111</p>	<p><b>PROGETTAZIONE ATI:</b> (Mandatario) <b>GP INGENNERIA</b> GESTIONE PROGETTI INGEGNERIA s.r.l. (Mandatario)</p>
<p><b>COORDINATORE PER LA SICUREZZA IN FASE DI PROGETTAZIONE</b> Arch. Santo Salvatore Vermiglio Ordine Architetti Provincia di Reggio Calabria n. 1270</p>	<p>Ing. Moreno Parfili Ordine Ingegneri Provincia di Perugia n. 03659</p>	<p>(Attuante) <b>coopprogetti</b> <b>engeko</b> S.p.A. (Attuante)</p>
<p><b>VISTO: IL RESP. DEL PROCEDIMENTO</b> Ing. Francesco Piani</p>	<p>Ordine Ingegneri Provincia di Pordenone n. 1032</p>	<p><b>IL PROGETTISTA RESPONSABILE DELL'INTEGRAZIONE E DELLA SCELTA DELLE SPECIALISTICHE (OPR/2017) AI ART. 15 COMMA 1° DELLA LEGGE N. 46/2011</b> Dott. Ing. GIORGIO GUIDUCCI n. 140339</p>
<p><b>VISTO: IL RESP. DEL PROGETTO</b> Arch. Pansif. Marco Calozza</p>	<p>Ing. Giuseppe Rizzo Ordine Ingegneri Provincia di Roma n. 20629</p>	

**OPERE D'ARTE MINORI - OPERE DI SOSTEGNO**

**OS35 - SVINCOLI**  
**SEZIONI**

CODICE PROGETTO	NOME FILE	REVISIONE	SCALA
PROGETTO DPPFI508	P010535STRS201_B		
ELAB. D 23	CODICE ELAB. P010535STRS201		B 1:100
D			
C			
B	Revisione o seguito istruttoria n°. 0018028-09-01-2024	Gennaio '24	Rizzo Boridugo Guiducci
A	Emissione	Agosto '23	Rizzo Boridugo Guiducci
REV.	DESCRIZIONE	DATA	REDATTO VERIFICATO APPROVATO