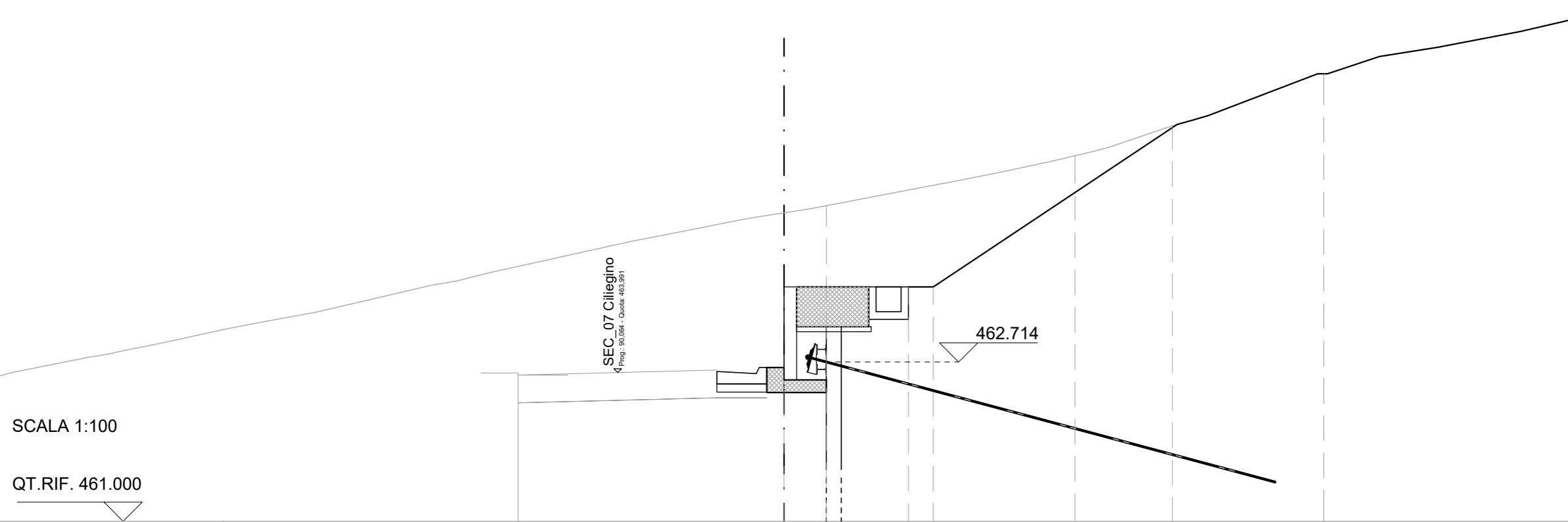


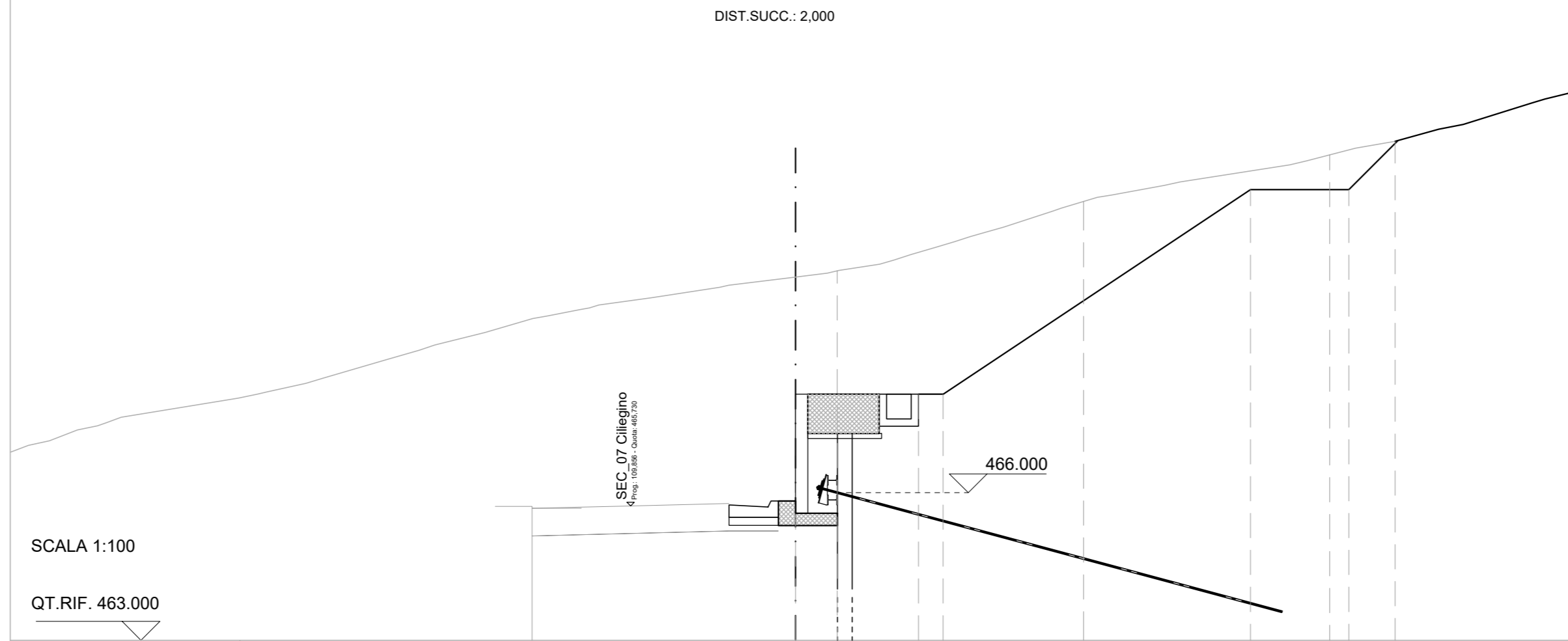
SEZIONI PROGRESSIVE
SCALA 1:100

SEZIONE N. 30
QT. PROGETTO: 465.713
DIST.PROG.: 10.000



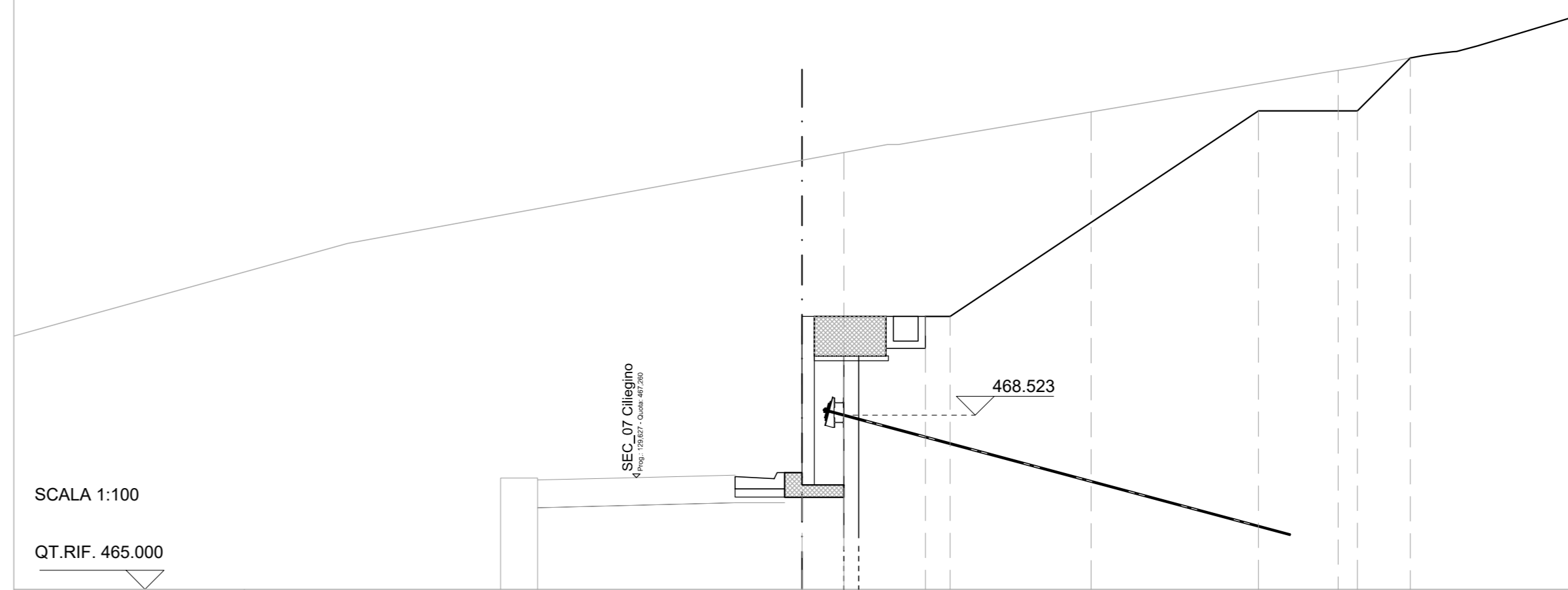
QUOTE TERRENO		467.348		468.352		470.00
DIST.PARZIALI TERRENO			5.00		5.00	
QT. CORDOLO PARATIA		465.714	465.714	465.714	465.714	468.654
DIST.PARZIALI		0.85	1.65	0.90		

SEZIONE N. 30
QT. PROGETTO: 466.000
DIST.PROG.: 10.000



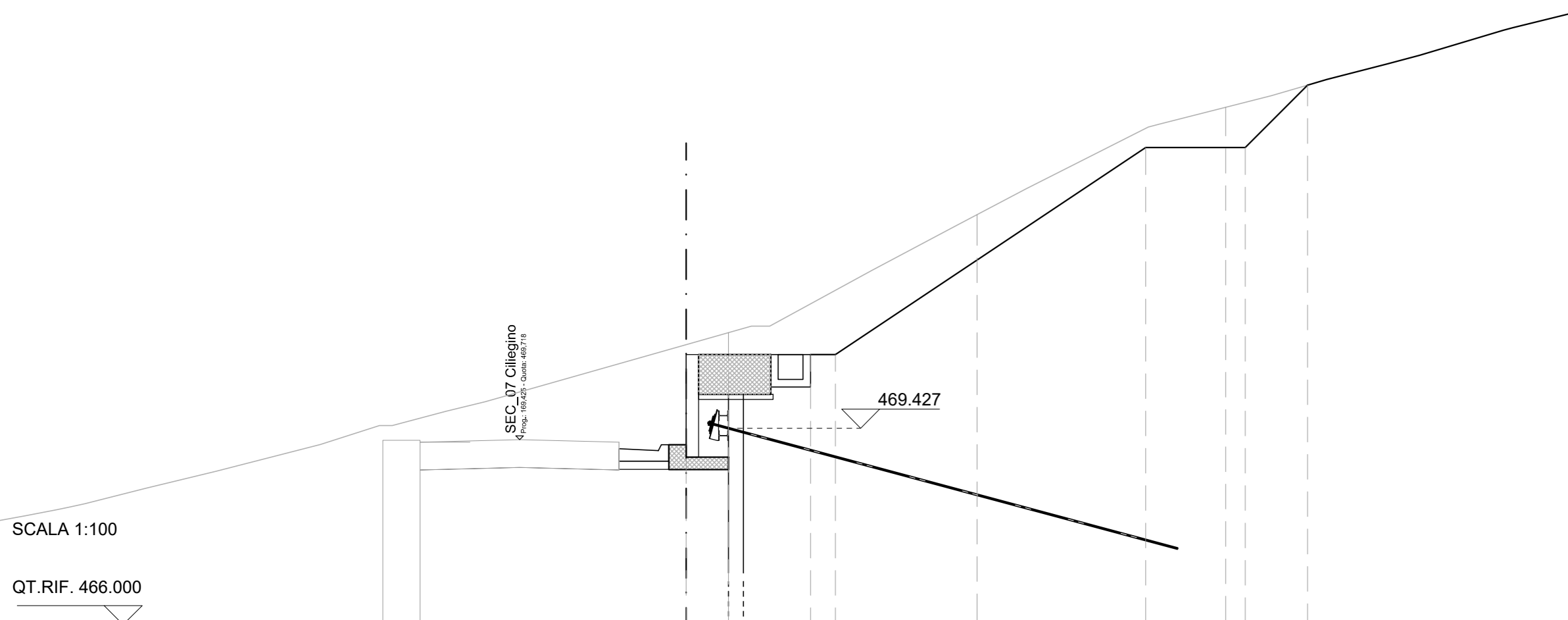
QUOTE TERRENO		470.569		471.917		472.895
DIST.PARZIALI TERRENO			5.00		5.00	
QT. CORDOLO PARATIA		466.000	466.000	466.000	466.000	472.16
DIST.PARZIALI		0.85	1.65	0.90		

SEZIONE N. 30
QT. PROGETTO: 470.523
DIST.PROG.: 10.000



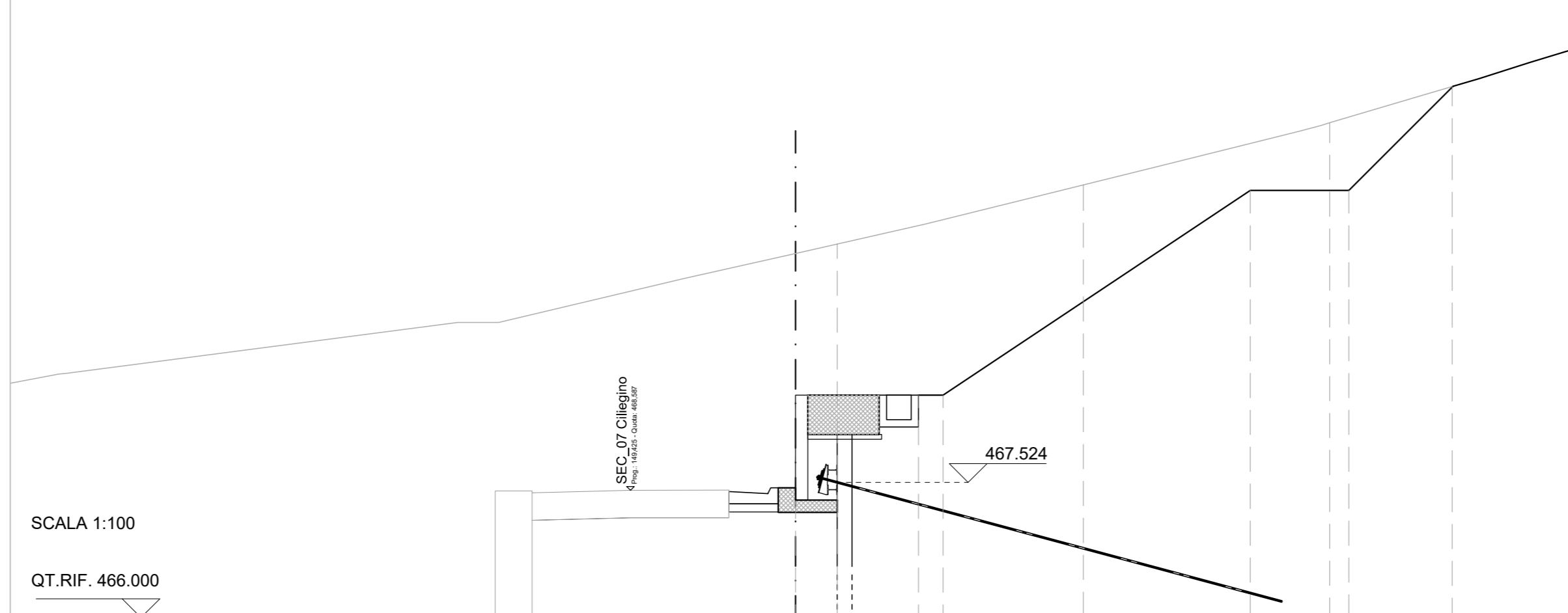
QUOTE TERRENO		473.840		474.66		475.503
DIST.PARZIALI TERRENO			5.00		5.00	
QT. CORDOLO PARATIA		470.523	470.523	470.523	470.523	474.684
DIST.PARZIALI		0.85	1.65	0.90		

SEZIONE N. 40
QT. PROGETTO: 470.884
DIST.PROG.: 70.000



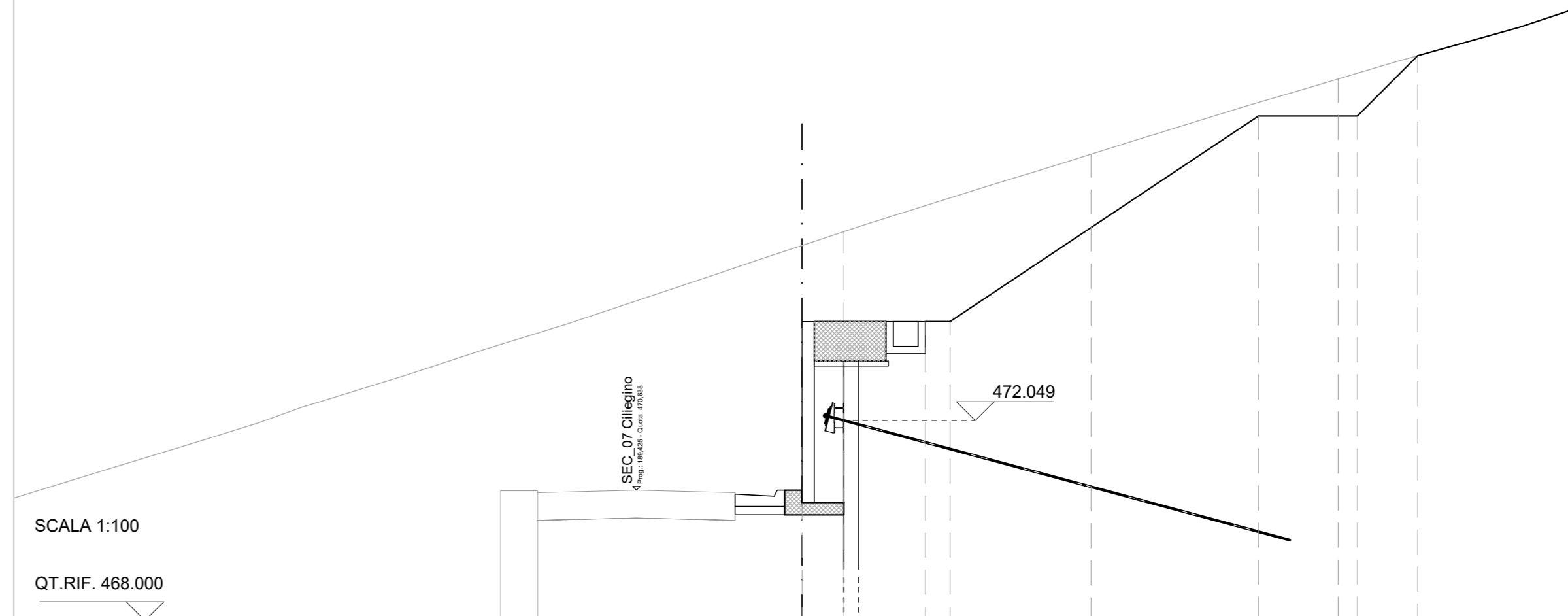
QUOTE TERRENO		471.889		472.24		476.398
DIST.PARZIALI TERRENO			5.00		5.00	
QT. CORDOLO PARATIA		471.427	471.427	471.427	471.427	475.588
DIST.PARZIALI		0.85	1.65	0.90		

SEZIONE N. 50
QT. PROGETTO: 473.677
DIST.PROG.: 98.000



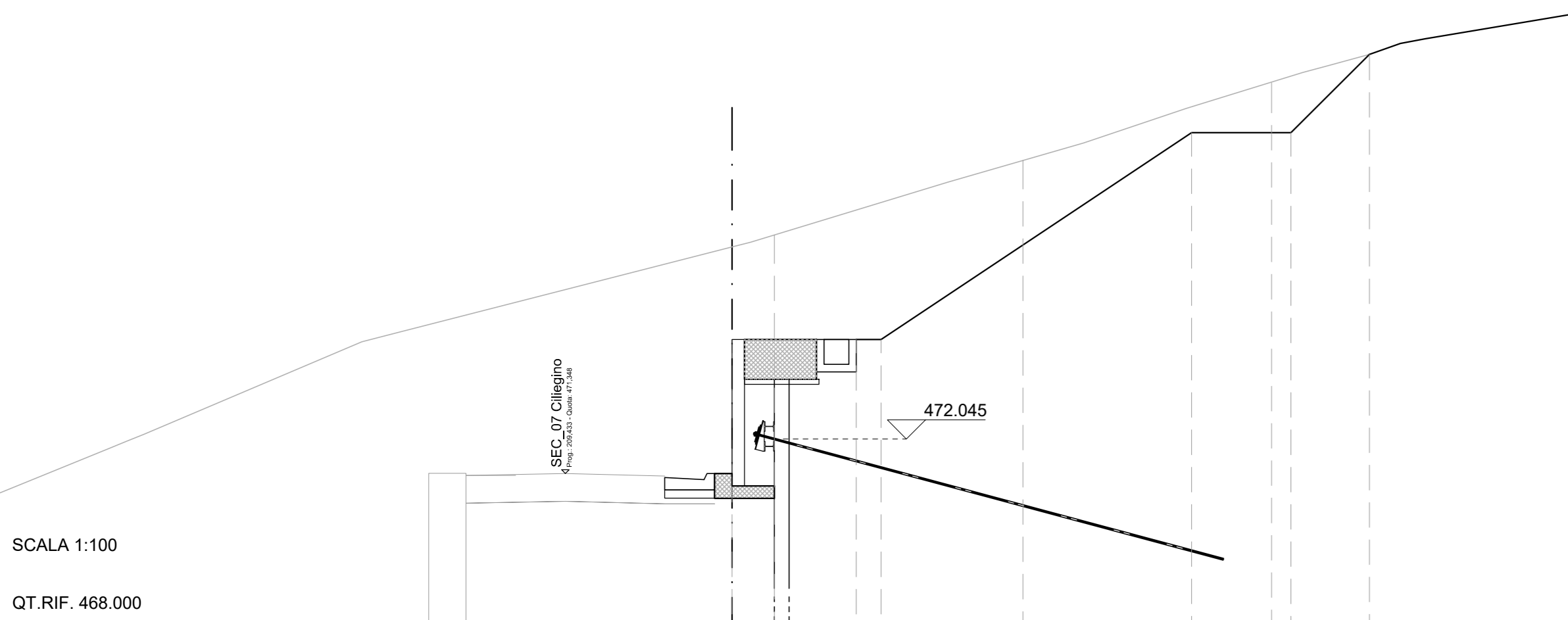
QUOTE TERRENO		473.684		474.796		476.056
DIST.PARZIALI TERRENO			5.00		5.00	
QT. CORDOLO PARATIA		470.524	470.524	470.524	470.524	474.685
DIST.PARZIALI		0.85	1.65	0.90		

SEZIONE N. 60
QT. PROGETTO: 473.049
DIST.PROG.: 116.000



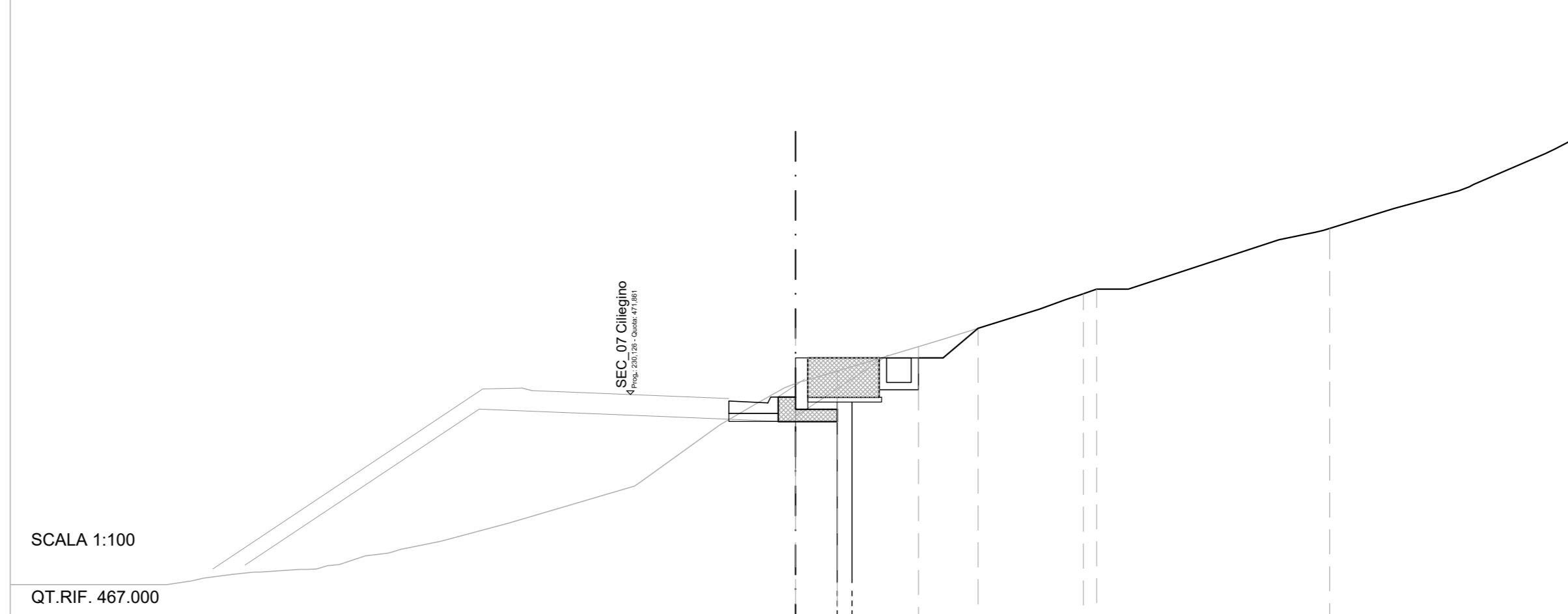
QUOTE TERRENO		475.867		477.433		478.896
DIST.PARZIALI TERRENO			5.00		5.00	
QT. CORDOLO PARATIA		474.049	474.049	474.049	474.049	478.209
DIST.PARZIALI		0.85	1.65	0.90		

SEZIONE N. 70
QT. PROGETTO: 473.709
DIST.PROG.: 138.000



QUOTE TERRENO		476.148		477.647		479.212
DIST.PARZIALI TERRENO			5.00		5.00	
QT. CORDOLO PARATIA		474.045	474.045	474.045	474.045	465.714
DIST.PARZIALI		0.85	1.65	0.90		

SEZIONE N. 80
QT. PROGETTO: 472.204
DIST.PROG.: 158.000



QUOTE TERRENO		472.207		473.800		475.235
DIST.PARZIALI TERRENO			5.00		5.00	
QT. CORDOLO PARATIA		472.696	472.696	472.696	472.696	474.000
DIST.PARZIALI		0.85	1.65	1.21		

Sanas
GRUPPO FS ITALIANE
Direzione Progettazione e Realizzazione Lavori

E78 GROSSETO - FANO
Tratto Nodo di Arezzo - Selci - Lama (E45)
Adeguamento a quattro corsie del tratto
San Zeno - Arezzo - Palazzo del Pero, 1° lotto

PROGETTO DEFINITIVO | FI 508

ANAS - DIREZIONE PROGETTAZIONE E REALIZZAZIONE LAVORI

IL GEOLOGO Dott. Geol. Roberto Salucci Ordine dei geologi della Regione Lazio n. 633	1 PROGETTISTI SPECIALISTI Ing. Ambrogio Signorini Ordine Ingegneri Provincia di Roma n. A35111	PROGETTAZIONE ATI: (Mandatario) GP INGENNERIA GESTIONE PROGETTI INGENNERIA s.r.l. (Mandatario)
COORDINATORE PER LA SICUREZZA IN FASE DI PROGETTAZIONE Arch. Santo Salvatore Vermiglio Ordine Architetti Provincia di Reggio Calabria n. 1270	Ing. Moreno Panfilì Ordine Ingegneri Provincia di Perugia n. 03659	(Abbandante) cooprogetti
VISTO: IL RESP. DEL PROCEDIMENTO Ing. Francesco Piani	Ing. Matteo Bordegnoni Ordine Ingegneri Provincia di Pordenone n. 123	(Mandatario) engeko
VISTO: IL RESP. DEL PROGETTO Arch. Panfil. Marco Calzavara	Ing. Giuseppe Rizzo Ordine Ingegneri Provincia di Roma n. 20629	IL PROGETTISTA RESPONSABILE DELL'INTEGRAZIONE E DELLA SCELTA DELLE SPECIALISTICHE (DPR207/20 ART 15 COMMA 2) Dott. Ing. GIORGIO GUIDUCCI

OPERE D'ARTE MINORI - OPERE DI SOSTEGNO

OS41 - SVINCOLI
SEZIONI

CODICE PROGETTO	NOME FILE	REVISIONE	SCALA
PROGETTO DPPFI1508D23	P010S41STRS201_B	B	1:100
D			
C			
B	Revisione a seguito istruttoria n°0. 0018028-09-01-2024	Gennaio '24	Rizzo Bordegnoni Guiducci
A	Emissione	Agosto '23	Rizzo Bordegnoni Guiducci
REV.	DESCRIZIONE	DATA	REDATTO VERIFICATO APPROVATO