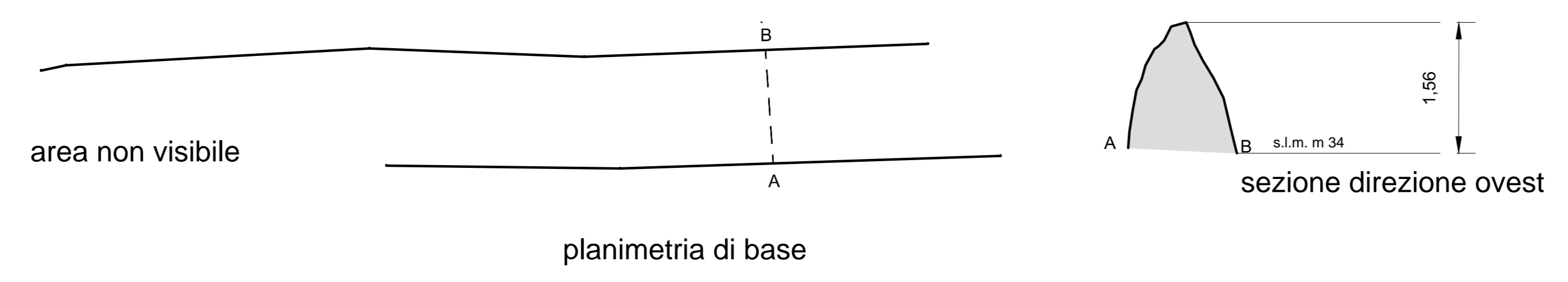
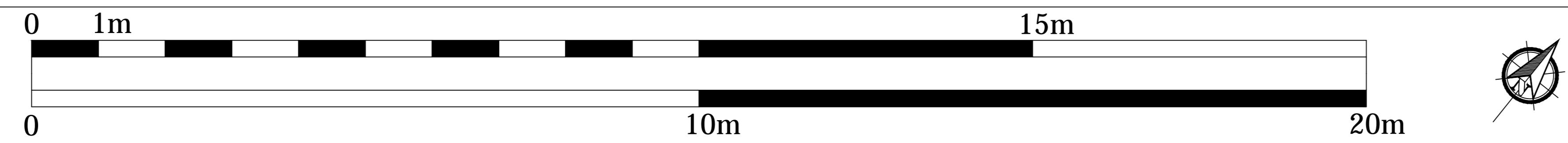


RILIEVO VOLUMETRICO



scala: 1:50

VISTA FOTOGRAFICA GENERALE



prospetto generale nordovest

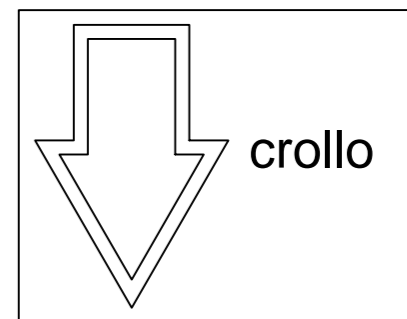
scala: 1:50

VISTA FOTOGRAFICA DI DETTAGLIO



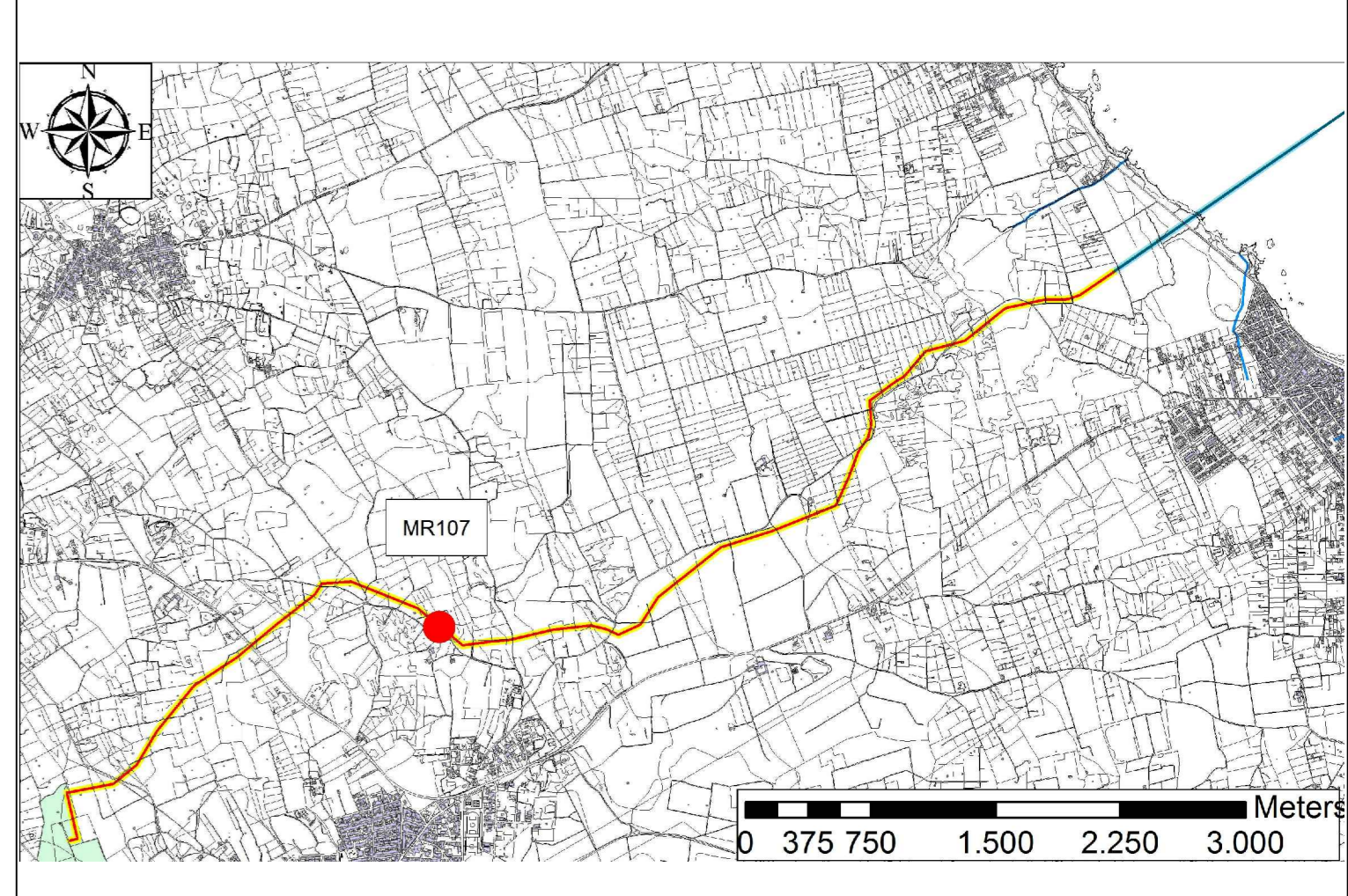
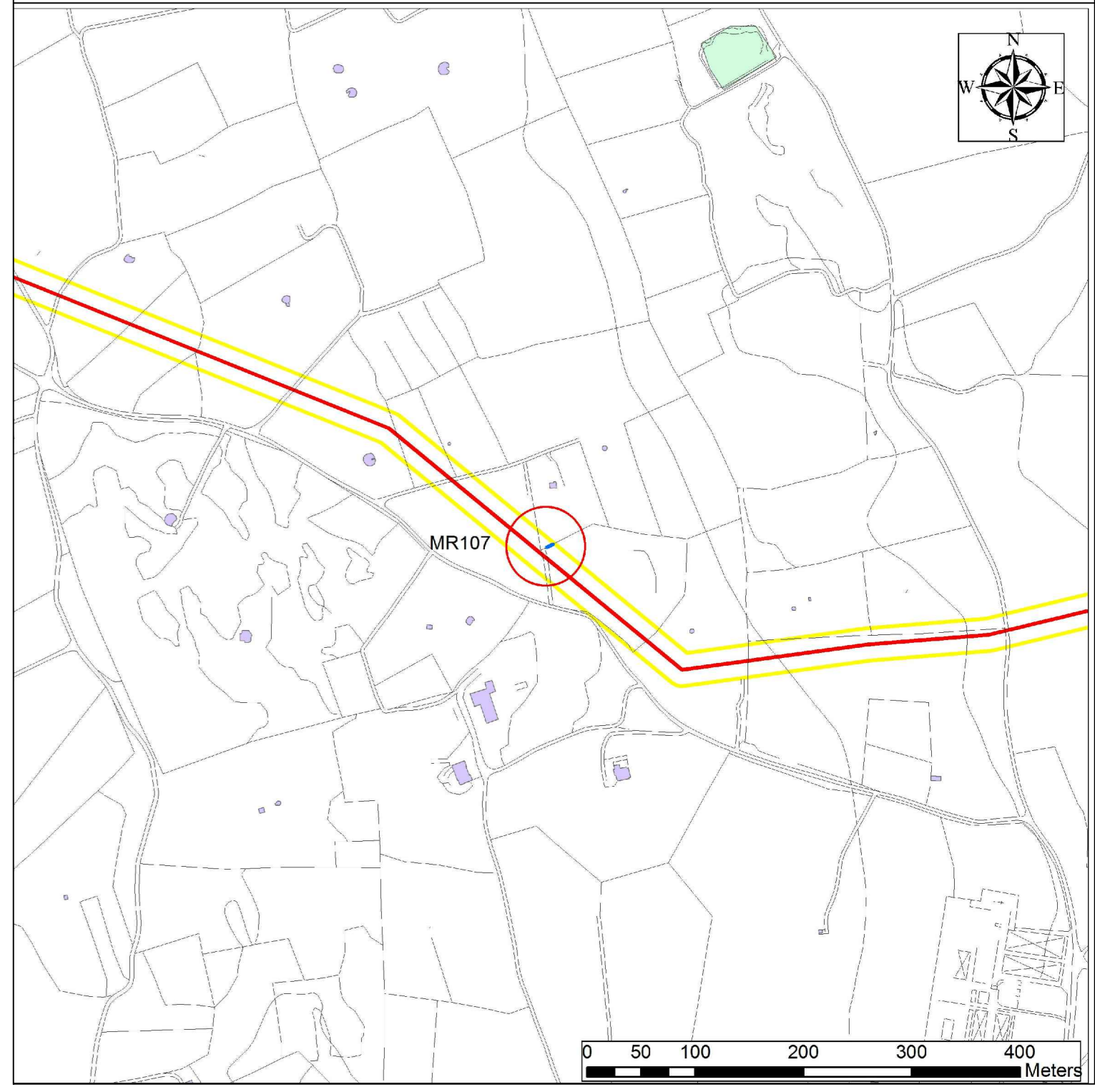
prospetto di dettaglio nordovest

scala: 1:25



- Microtunnel
- Corridoio 30m
- Tracciato di Progetto

Tipologia 3 - Accumulazione a stratificazione con tessitura mediamente disordinata.



Muro interpodereale orientato E-O.
Prospetto Nord-Ovest:

La visibilità risulta discreta, in parte oscurata da piante rampicanti cresciute sul paramento. Il muro è costituito da pietre di varie forme e dimensioni accumulate per stratificazione disordinata, in tessitura incoerente, con ampi spazi tra i costitutivi, talvolta riempiti da piccole pietre e ciottoli. Le pietre di maggiori dimensioni si concentrano per lo più alla base e nella porzione occidentale. Lo spigolo occidentale è ben distinto, costituito da sei-sette grosse pietre sovrapposte. La sommità è regolarizzata e sistemata mediante la presenza di uno strato di cemento, funzionale anche al sostenimento di una recinzione metallica. Si presenta in discreto stato di conservazione; la parte sommitale del tratto orientale risulta crollata.

PROGETTO		TRANS ADRIATIC PIPELINE		APPENDICE 5 TAVOLA 147 - DOCUMENTAZIONE DEL MURO A SECCO MR107	
NO	08/03/2014	EMERSON PER PROCEDURA VIA	ESAT	EMER	EMER
NO	08/03/2014	VALICAZIONE	EMER	EMER	EMER
NO					
PRODOTTORE		TRANS ADRIATIC PIPELINE		APPENDICE 5 TAVOLA 147 - DOCUMENTAZIONE DEL MURO A SECCO MR107	
NO	08/03/2014	EMERSON PER PROCEDURA VIA	ESAT	EMER	EMER
NO	08/03/2014	VALICAZIONE	EMER	EMER	EMER
NO					
PRODOTTORE		TRANS ADRIATIC PIPELINE		APPENDICE 5 TAVOLA 147 - DOCUMENTAZIONE DEL MURO A SECCO MR107	
NO	08/03/2014	EMERSON PER PROCEDURA VIA	ESAT	EMER	EMER
NO	08/03/2014	VALICAZIONE	EMER	EMER	EMER
NO					