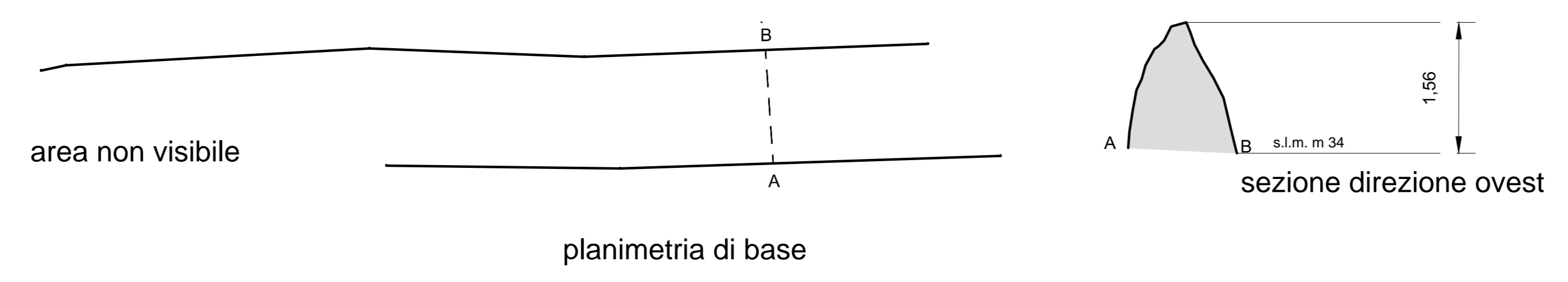
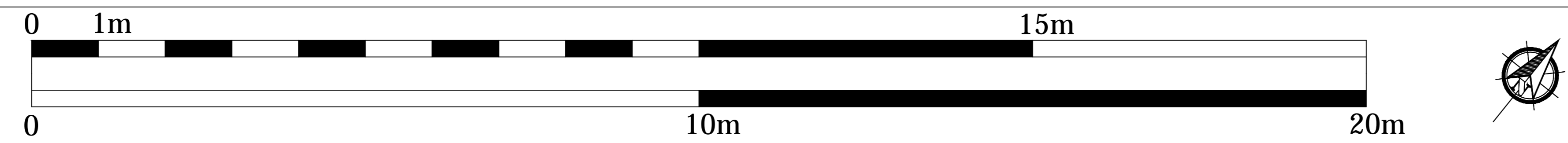


RILIEVO VOLUMETRICO



scala: 1:50

VISTA FOTOGRAFICA GENERALE

NW



SE



prospetto generale sudovest

scala: 1:50

- Microtunnel
- Corridoio 30m
- Tracciato di Progetto

Tipologia 3 - Accumulazione a stratificazione con tessitura mediamente disordinata.

VISTA FOTOGRAFICA DI DETTAGLIO

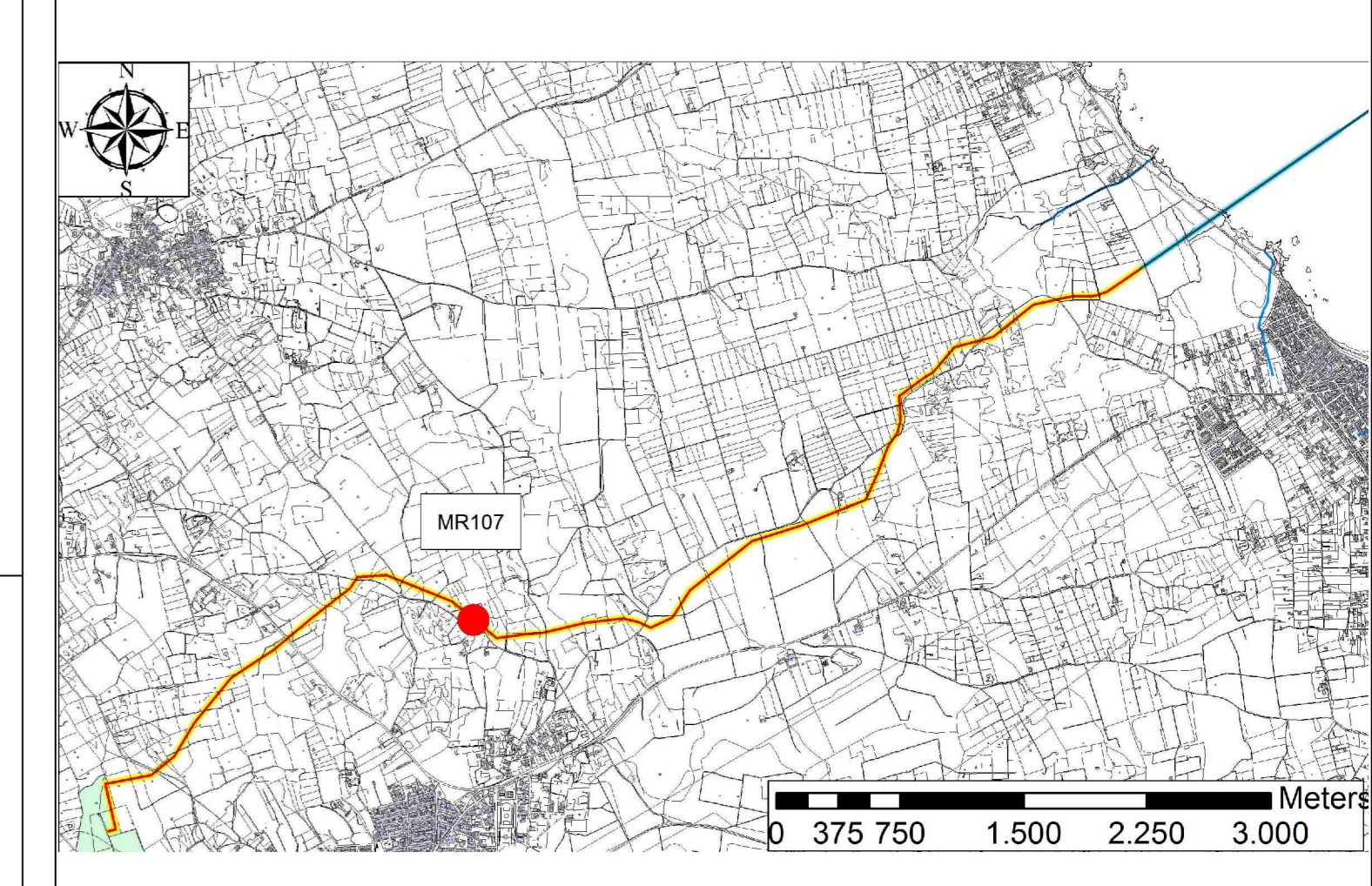
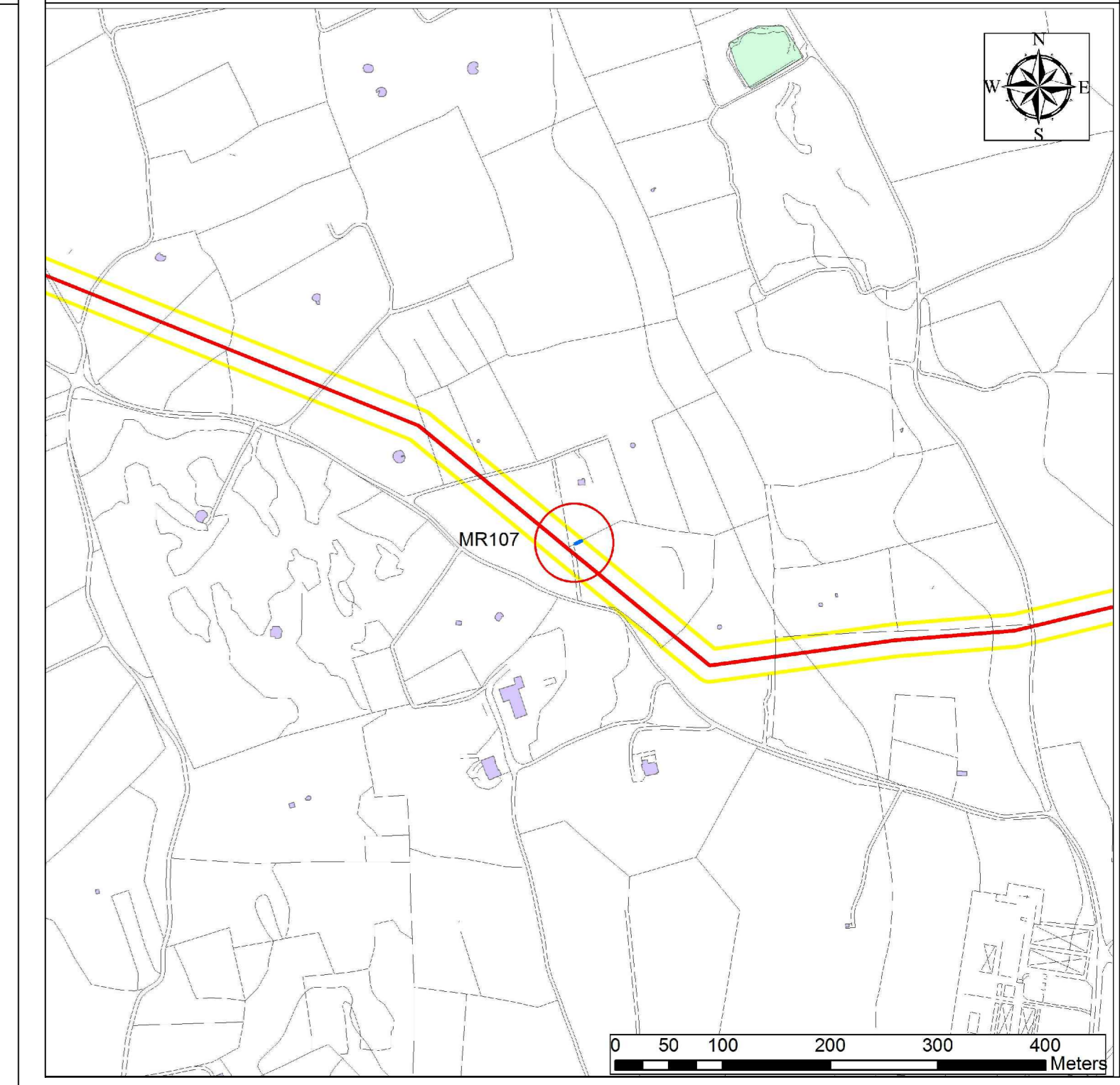


01

02

prospetto di dettaglio sudovest

scala: 1:25



Muro interpodereale orientato E-O.
 Prospetto Sud-ovest:
 La visibilità risulta scarsa, oscurata da cespugli e piante rampicanti cresciute sul paramento.
 Il muro è costituito da pietre di varie forme e dimensioni accumulate per stratificazione disordinata, in tessitura incoerente, con ampi spazi tra i costitutivi, talvolta riempiti da piccole pietre e ciottoli. Le pietre di maggiori dimensioni si concentrano per lo più alla base e nella porzione occidentale. Lo spigolo occidentale è ben distinto, costituito da sei-sette grosse pietre sovrapposte. La sommità è regolarizzata e sistemata mediante la presenza di uno strato di cemento, funzionale anche al sostenimento di una recinzione metallica.
 Si presenta in buono stato di conservazione; la parte sommitale del tratto orientale risulta crollata.

PROGETTO		ESPRESSIONE PER PROCEDURA VAL		STATO	DATA
TRANS ADRIATIC PIPELINE		ESPRESSIONE PER PROCEDURA VAL		STATO	DATA
TRANS ADRIATIC PIPELINE		ESPRESSIONE PER PROCEDURA VAL		STATO	DATA
ENVIRONMENTAL RESOURCES MANAGEMENT		ESPRESSIONE PER PROCEDURA VAL		STATO	DATA